

BUDAPEST FŐVÁROS XVI. KERÜLETI ÖNKORMÁNYZAT POLGÁRMESTERE

Készült a Képviselő-testület 2015. október 7 -i ülésére.

Készítette: Tóth Miklós főépítész

Tárgy: Budapest, XVI. kerület, 118505/13 hrsz.
földrészlet külterületi helyzetének
FSZKT szerint meghatározása

Tisztelt Képviselő-testület!

A XVI. kerület 118505/13 hrsz. ingatlan tulajdonosa azzal a kéressel fordult az Önkormányzathoz, hogy a tárgyi ingatlanra vonatkozó kül-belterület vonatkozásában a Földhivatali nyilvántartás és a Fővárosi Szabályozási Keretterv közötti ellentmondást – a következőkben előadott jogi háttér alapján -, annak rendezését a Kerületi Képviselő-testület támogassa (1. sz. melléklet).

Az épített környezet alakításáról és védelméről szóló 1997. évi LXXVIII. törvény (Étv.) alapján, a Fővárosi Közgyűlés a 46/1998. (X. 15.) Főv. Kgy. sz. rendeletével jóváhagyta a Fővárosi Szabályozási Kerettervet (FSZKT), amelyben – az Étv. 14. § (5) bekezdésének a) pontja szerint –

*„(5) A főváros szabályozási kerettervében kell meghatározni ... elemeket, különösen
a) a bel- és külterületek lehatárolását (belterületi határvonal)”*

a 118505/13 hrsz-ú ingatlan helyzetét külterületként határozta meg. Ugyanakkor a Földhivatal e földrészletet belterületként tartja nyilván.

A kül-belterületi határ változásához általános esetben földmérő által készített változási vázrajz és az érdekelt Önkormányzat döntése szükséges.

Jelen esetben az Étv. által kapott felhatalmazás alapján, a Fővárosi Önkormányzat az FSZKT-ban rögzítetten, kül-belterületi határvonal jelölésével meghozta döntését.

Az érdekelt tulajdonos által elkészített vázrajzot és az FSZKT döntését igazoló Fővárosi Önkormányzat által kiadott hivatalos kivonatot a Földhivatal nem tartja elégségesnek és a helyi kerületi önkormányzat állásfoglalását – tudomásulvételét megfogalmazó határozatát – kéri a változás átvezetéséhez.

A tárgyi földrészlet a Pejko utca – Erdős utca – Gusztáv utca – közigazgatási határ által határolt külterületi tömb szélén, az FSZKT-ban az egész tömbre kiterjedően, egységesen E (erdő, erdőnek fenntartott) keretövezetbe sorolt területen fekszik.

A mellékelt földhivatali térkép (2. sz. melléklet) és FSZKT kivonat (3. sz. melléklet) szemléletesen, térképen mutatja a nyilvántartások közötti ellentmondást.

A földterület tulajdonosa által kért változás a belterületi ingatlanokra vonatkozó adókötelezettséget érinti. A változás után, az adókötelezettség a külterületi erdőterületet nem terheli. Az Adóhatóság állásfoglalását a telekkel kapcsolatban az 5. sz. melléklet tartalmazza.

A Képviselő-testület Kerületfejlesztési és Üzemeltetési Bizottsága 2015. október 2-i ülésén tárgyalta e napirendet, melyről a mellékelt határozatában döntött (4. sz. melléklet).

Kérem a T. Képviselő-testületet, hogy a Fővárosi Önkormányzat által meghatározott külterületi határvonal földhivatali nyilvántartásban való rögzítéséhez támogatását adja meg.

Határozati javaslat:

Budapest Főváros XVI. kerületi Önkormányzat Képviselő-testülete a Budapest XVI. kerület 118505/13 hrsz-ú földrészletnek – a Fővárosi Önkormányzat Közgyűlésének a Fővárosi Szabályozási Kerettervről szóló 46/1998. (X. 15.) Főv. Kgy. sz. rendeletében foglaltakra figyelemmel – a földhivatali nyilvántartásban külterületként való rögzítésével egyet ért.

Határidő: 2015. október 11.


Felelős: Kovács Péter polgármester
(elfogadása egyszerű szótöbbséget igényel)

Budapest, 2015. szeptember 29.



Kovács Péter
polgármester

Láttam:



Ancsin László
jegyző

Tárgyalta: Kerületfejlesztési és Üzemeltetési Bizottság

Melléklet:

- 1. számú: tulajdonosi kérelem
- 2. számú: földhivatali térkép
- 3. számú: FSZKT részlet
- 4. számú: KFÜB határozat
- 5. számú: Adóhatóság állásfoglalása a telekkel kapcsolatban

Bp. XVI. Kerületi Önkormányzat
Kerületfejlesztési és Üzemeltetési Bizottság
Szatmári László elnök Úr részére

Tárgy: Bp. XVI. kerület 118505/13 hrsz. helyzete

Tisztelt Elnök Úr!

A tulajdonomban lévő XVI. kerületi 118505/13 hrsz. ingatlan földhivatali nyilvántartás szerinti helyzete eltér az épített környezet alakításáról és védelméről szóló 1997. évi LXXVIII. törvényben (Étv.) a Fővárosi Önkormányzat Közgyűlés hatáskörébe tartozó - rendeleti döntés alapján – Fővárosi Szabályozási Keretteryben (FSZKT) meghatározott kül- és belterületi határ vonatkozásában.

Az FSZKT / Étv.-ben kapott felhatalmazás alapján a tárgyi területet külterületként jelöli, míg a Földhivatal azt belterületként tartja számon.


Ezen ellentmondás alapján kértém a jogszerű és szükséges kül- és belterületi határvonal változtatást a szükséges és az azt rögzítő vázrajz elkészítésével és az FSZKT hivatalos kivonatával, a Főváros Közgyűlés döntésének megfelelő kül- és belterületi határ rögzítését.

A földhivatal a mellékelt hivatalos rajz és kivonat ellenére a Kerületi Képviselőtestület állásfoglalását is kéri a változás átvezetéséhez. Indokként az általános eljárás szabályait említi, a kül- és belterületi határ megváltoztatása az illetékes önkormányzat hatáskörébe tartozik.

A földhivatal a Fővárosi Önkormányzat Étv.-ben kapott felhatalmazását az FSZKT jóváhagyásához és abban a kül- és belterületi határ meghatározását nem hajlandó önmagában elfogadni.

Ezért kérem a T. Bizottsági Elnök Urat, hogy az egyértelmű jogi helyzet megerősítésére és annak határozatban való rögzítésére a Képviselőtestületi döntéshez előterjeszteni és támogatni szíveskedjék.

Tisztelettel:

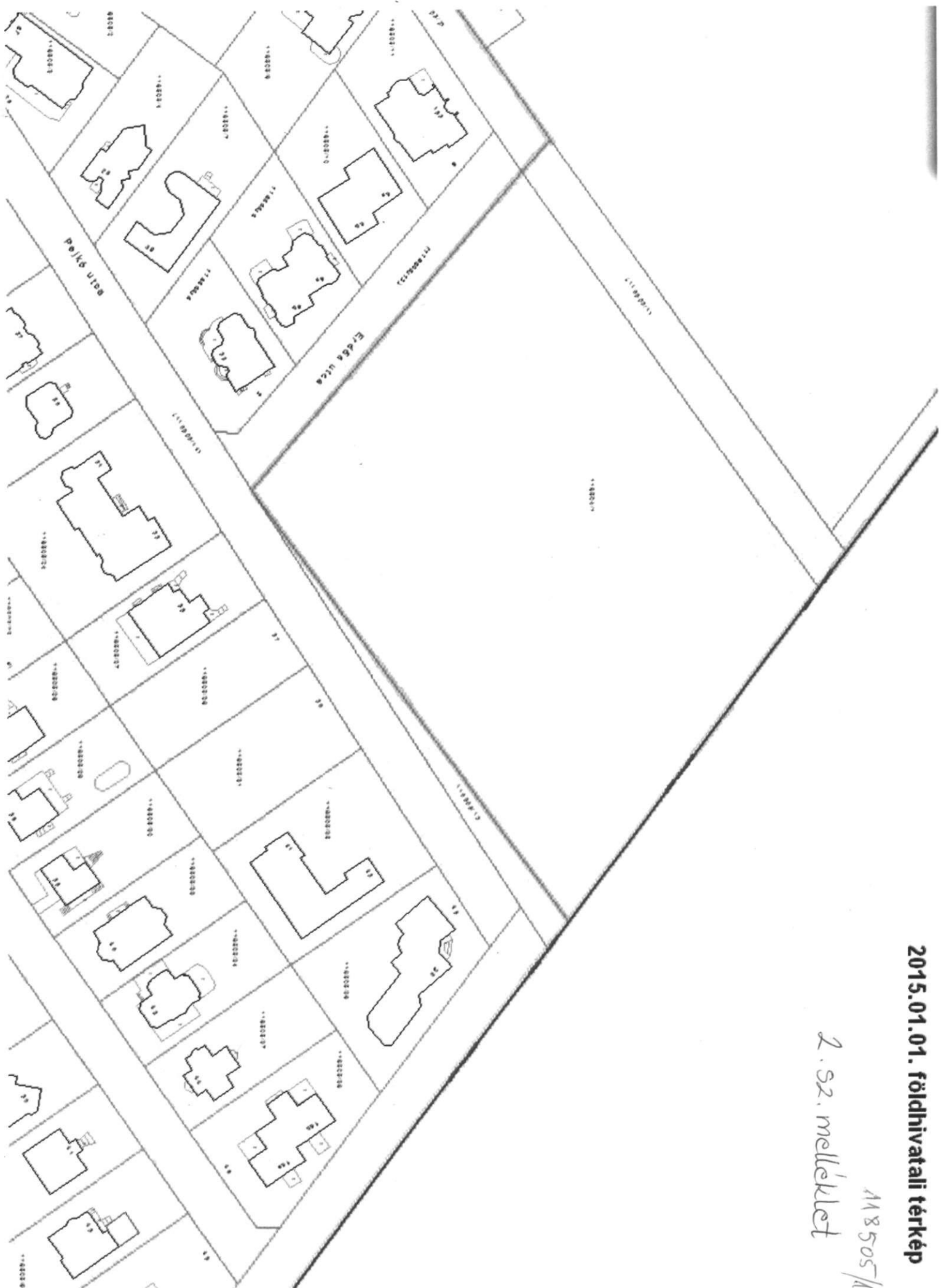


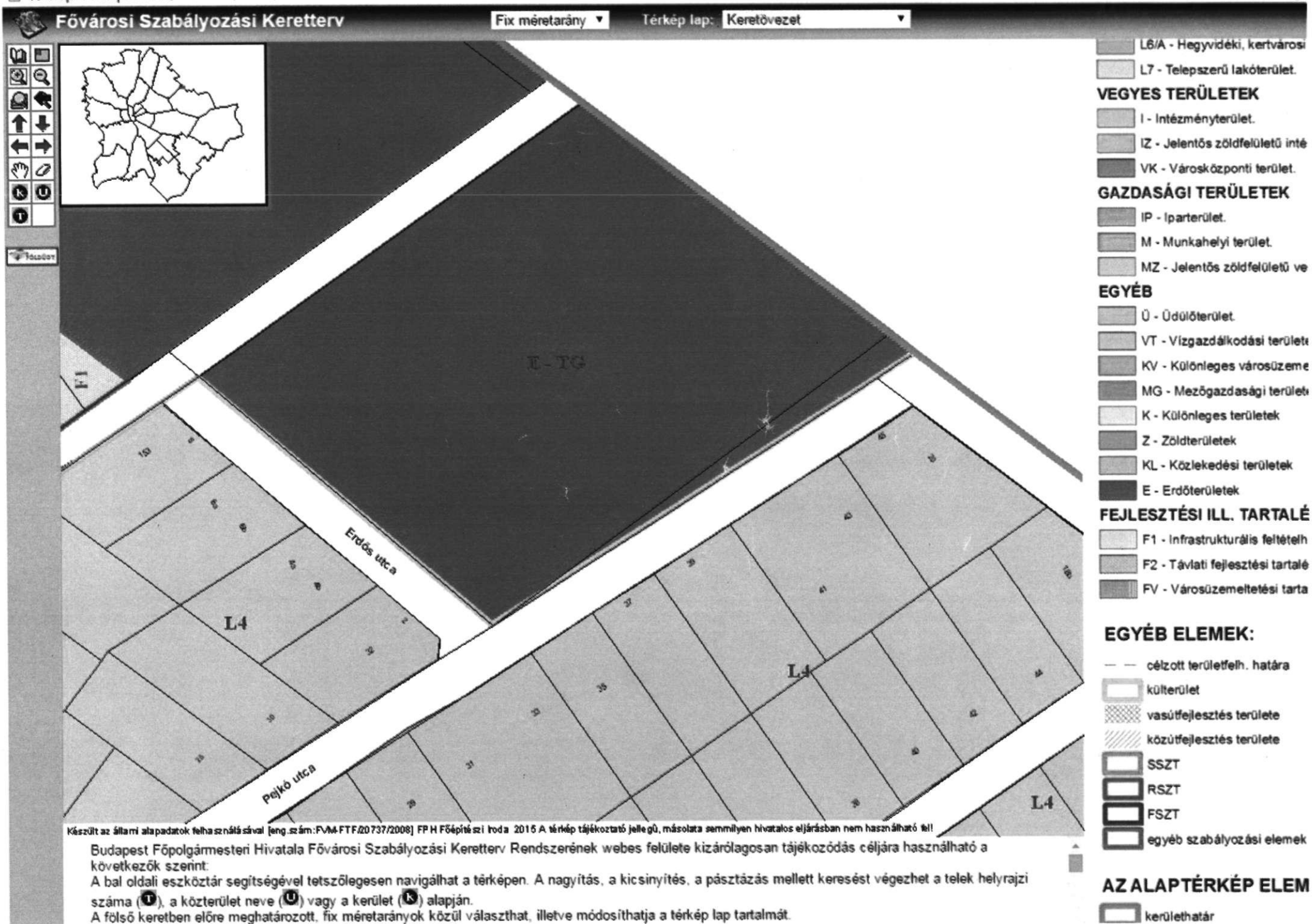
Rácz Tibor

Budapest, 2015. aug. 31.

2015.01.01. földhivatali térkép

118505/13
2. sz. melléklet







BUDAPEST FŐVÁROS ÖNKORMÁNYZATA
FŐPOLGÁRMESTERI HIVATAL

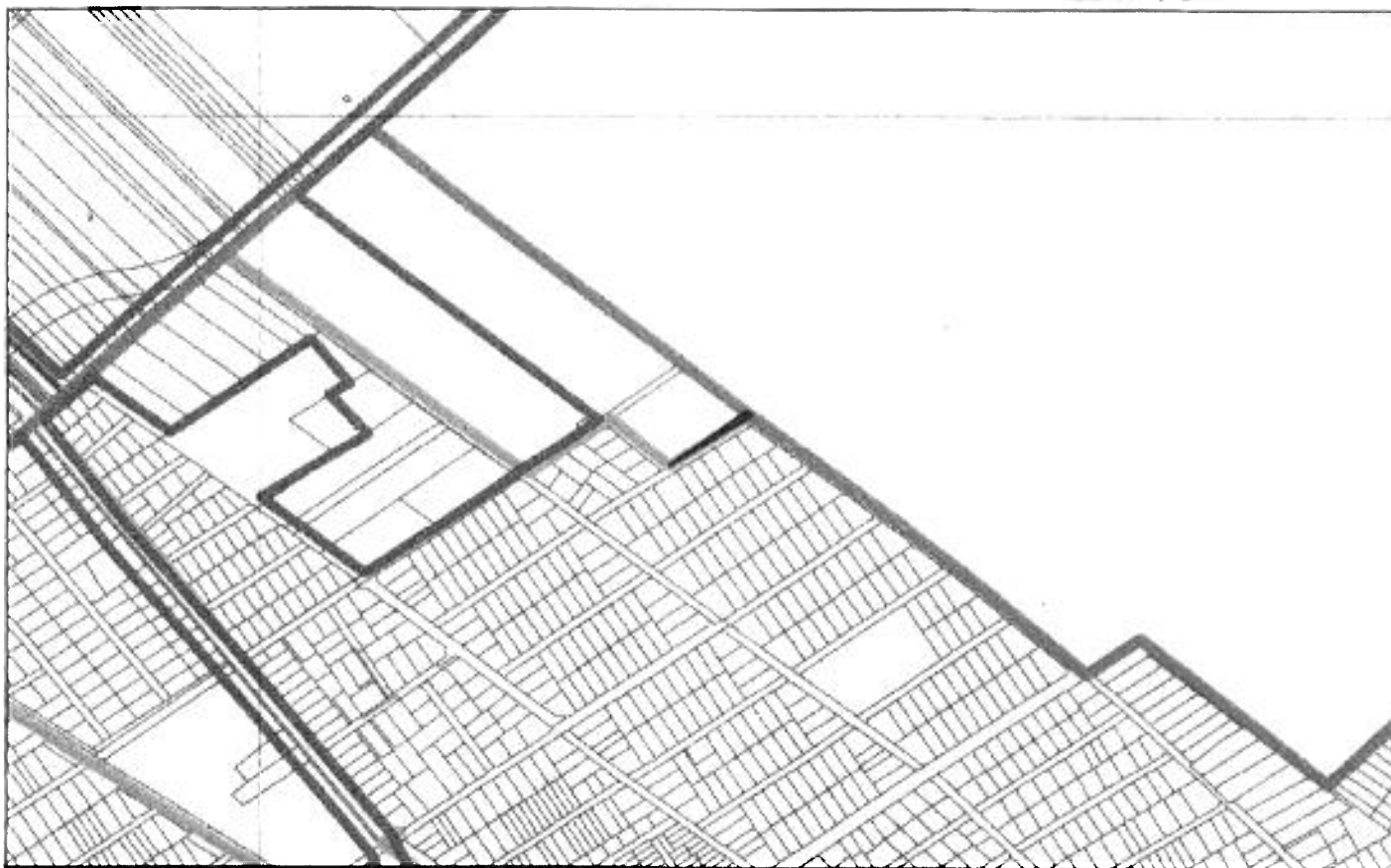
FŐVÁROSI SZABÁLYOZÁSI KERETTERV

46/1998 (X. 15.) FÖV. KGY. SZ. RENDELET 2. melléklet
1:10 000 MÉRETARÁNYÚ TERVKIVONAT 1. oldal

Helyrajzi szám: 118505/13

A telekhatárok tájékoztató jellegűek. Hivatalos helyszínrajzot ill. alaptérképet a Földhivatal ad ki.
Jelen tervkivonat a hatályos FSZKT térinformatikai nyilvántartási rendszerében készült.
A megjelölt terület megtalálható az FSZKT 2.sz mellékletének 6 sz. szelvényén is.

XVI. kerület
terület: 564 m² (nem földhivatali adat)
kiadva: 2015.03.11.
alíráás:



A MEGJELÖLT TERÜLETRE VONATKOZÓ VÉDELMI ÉS KORLÁTOZÁSI ELŐÍRÁSOK AZ ALÁBBIK:



BUDAPEST FŐVÁROS ÖNKORMÁNYZATA
FŐPOLGÁRMESTERI HIVATAL

FŐVÁROSI SZABÁLYOZÁSI KERETTERV

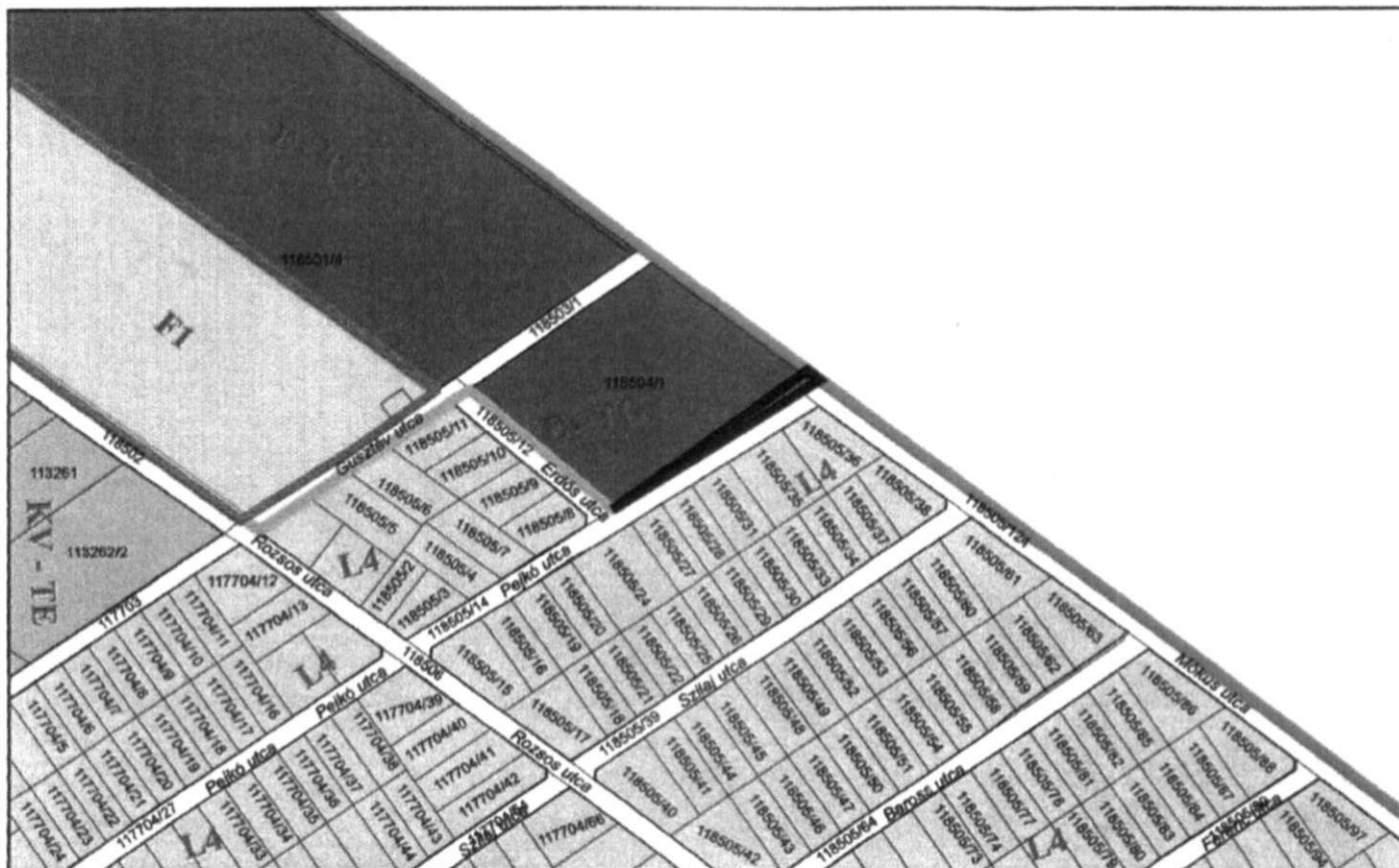
46/1998 (X. 15.) FÖV. KG. SZ. RENDELET 1. melléklet
1:4 000 MÉRETARÁNYÚ TERVKIVONAT 1. oldal



Helyrajzi szám: 118505/13

A telekhatárok tájékoztató jellegűek. Hivatalos helyszínrajzot ill. alaptérképet a Földhivatal ad ki.
Jelen tervkivonat a hatályos FSZKT térinformatikai nyilvántartási rendszerében készült.
A megjelölt terület megtalálható az FSZKT 1.sz mellékletének 23 sz. szelvényén is.

XVI. kerület
terület: 564 m² (nem földhivatali adat)
kiadva: 2015.03.11.
alíráás:



FŐVÁROSI SZABÁLYOZÁSI KERETTERV (FSZKT)

Külterület

A földrészletre vonatkozó előírások az alábbiak:

E - TG: Turisztikai, gazdasági erdő. BVKSZ 53.§; Erdőterületek



5. számú melléklet

**BUDAPEST FŐVÁROS
XVI. KER. POLGÁRMESTERI HIVATAL
ADÓ ÜGYOSZTÁLY**

Tárgy: Tájékoztatás a 118501/4; a 118504/1 és
a 118505/13 hrsz.on nyilvántartott telkek
telekadó kötelezettségével kapcsolatban

Kovács Péter
Polgármester Úr
részére

Helyben

Tisztelt Polgármester Úr !

Kérésének megfelelően a Rozsos utca- XV. kerület - XVI. kerület terület határa- Pejko utca
által határolt terület (1.sz.melléklet) **telekadó kötelezettsége** tekintetében a **118501/4, a
118504/1 és a 118505/13** hrsz-okat érintően az alábbi tájékoztatást adom:

I.

118501/4 telkek:

Levelem mellékleteként csatolt tulajdoni lap tanúsága szerint (2.sz.melléklet) a **118501/4**
hrsz-on nyilvántartott telkek a közhiteles ingatlan-nyilvántartás adatai szerint :

- **külterületként**, azon belül is **erdőként van az ingatlan-nyilvántartásba bejegyezve**.

A helyi adókról szóló 1990. évi C. törvény 17. §-a alapján:
„Adóköteles az önkormányzat illetékességi területén lévő telkek.”

A helyi adókról szóló 1990. évi C. törvény 52. § 4. pontja alapján:
Külterület: a település **közigazgatási határának belterületén kívül eső földrészlete**,
ideértve a zártkertet is;

A Budapest Főváros XVI. kerületi Önkormányzat telekadóról szóló 19/2010. (VI. 24.)
önkormányzati rendeletének 2.§ b) pontja alapján:
„Mentes az adó alól a helyi adókról szóló 1990. évi C. törvény 19. §-ában felsoroltakon túl a
magánszemély ingatlan-nyilvántartásban külterületként nyilvántartott telke. „

A helyi adókról szóló 1990. évi C. törvény 52. § 14. pontja alapján:
E törvény alkalmazásában erdő: az ingatlan-nyilvántartásban erdő művelési ágban
nyilvántartott földterület, továbbá az a földterület, amelyet az Országos Erdőállomány
Adattárban erdőként tartanak nyilván;

A helyi adókról szóló 1990. évi C. törvény 52. § 16. pontja alapján:

E törvény alkalmazásában telek az épülettel, épületrésszel be nem épített földterület, **ide nem értve**

a) a belterületen fekvő termőföldet, feltéve, ha az tényleges mezőgazdasági művelés alatt áll,

b) a külterületen fekvő termőföldet,

c) a tanyát,

d) a közút területét,

e) a vasúti pályát, a vasúti pálya tartozékai által lefedett földterületet,

f) a temetőkről és a temetkezésről szóló törvény temető fogalma alá tartozó földterületet,

g) a halászatról és horgászatról szóló törvény szerinti víztározó területét,

h) az erdőt,

i) az ingatlan-nyilvántartásban mocsárként nyilvántartott földterületet;

A fentebb idézett jogszabályi hely alapján tehát nem tekinthető teleknek az az épülettel, épületrésszel be nem épített földterület, amely az ingatlan-nyilvántartásban, valamint az Országos Erdőállomány Adattárban erdőként tartanak nyilván.

Véleményem szerint a **118501/4** hrsz-on nyilvántartott erdő elnevezésű telek nincs az Országos Erdőállomány Adattárban erdőként nyilvántartva, ezért a **telek erdő jellege igencsak megkérdőjelezhető.**

Ha e fentebb leírt feltételezésünk igaz, **akkor sem tudjuk a telket telekadó-kötelezettség alá vonni, mert e telek az ingatlan-nyilvántartásban külterületként van nyilvántartva, ami a hatályos telekadó rendeletünk alapján adómentességet élvez.**

II.

118501/1 telek:

Levelem mellékleteként csatolt tulajdoni lap tanúsága szerint (3.sz.melléklet) a **118501/1** hrsz-on nyilvántartott telek a közhiteles ingatlan-nyilvántartás adatai szerint :

- **külterületként**, azon belül is **erdőként** van az ingatlan-nyilvántartásba **bejegyezve**.

A helyi adókról szóló 1990. évi C. törvény 17. §-a alapján:

„Adóköteles az önkormányzat illetékességi területén lévő telek.”

A helyi adókról szóló 1990. évi C. törvény 52. § 4. pontja alapján:

Külterület: a település **közigazgatási határának belterületén kívül eső földrésze**te, ideértve a zártkertet is;

A Budapest Főváros XVI. kerületi Önkormányzat telekadóról szóló 19/2010. (VI. 24.) önkormányzati rendeletének 2.§ b) pontja alapján:

„*Mentes az adó alól a helyi adókról szóló 1990. évi C. törvény 19. §-ában felsoroltakon túl a magánszemély ingatlan-nyilvántartásban külterületként nyilvántartott telke. „*

A helyi adókról szóló 1990. évi C. törvény 52. § 14. pontja alapján:

E törvény alkalmazásában erdő: az ingatlan-nyilvántartásban erdő művelési ágban nyilvántartott földterület, továbbá az a földterület, amelyet az Országos Erdőállomány Adattárban erdőként tartanak nyilván;

A helyi adókról szóló 1990. évi C. törvény 52. § 16. pontja alapján:

E törvény alkalmazásában telek az épülettel, épületrésszel be nem épített földterület, **ide nem értve**

a) a belterületen fekvő termőföldet, feltéve, ha az tényleges mezőgazdasági művelés alatt áll,

b) a külterületen fekvő termőföldet,

c) a tanyát,

d) a közút területét,

e) a vasúti pályát, a vasúti pálya tartozékai által lefedett földterületet,

f) a temetőkről és a temetkezésről szóló törvény temető fogalma alá tartozó földterületet,

g) a halászatról és horgászatról szóló törvény szerinti víztározó területét,

h) az erdőt,

i) az ingatlan-nyilvántartásban mocsárként nyilvántartott földterületet;

A fentebb idézett jogszabályi hely alapján tehát nem tekinthető teleknek az az épülettel, épületrésszel be nem épített földterület, amely az ingatlan-nyilvántartásban, valamint az Országos Erdőállomány Adattárban erdőként tartanak nyilván.

Véleményem szerint a **118501/1** hrsz-on nyilvántartott erdő elnevezésű telek nincs az Országos Erdőállomány Adattárban erdőként nyilvántartva, ezért a **telek erdő jellege igencsak megkérdőjelezhető.**

Ha e fentebb leírt feltételezésünk igaz, **akkor sem tudjuk a telket telekadó-kötelezettség alá vonni, mert e telek az ingatlan-nyilvántartásban külterületként van nyilvántartva, ami a hatályos telekadó rendeletünk alapján adómentességet élvez.**

III.

118501/13 telek:

Levellem mellékleteként csatolt tulajdoni lap tanúsága szerint (4.sz.melléklet) a **118501/13** hrsz-on nyilvántartott telek a közhiteles ingatlan-nyilvántartás adatai szerint :

- **belterületként**, azon belül is **kivett beépítetlen területként van az ingatlan-nyilvántartásba bejegyezve.**

A helyi adókról szóló 1990. évi C. törvény 17. §-a alapján:

„*Adóköteles az önkormányzat illetékességi területén lévő telek.*”

A helyi adókról szóló 1990. évi C. törvény 52. § 4. pontja alapján:

Külterület: a település **közigazgatási határának belterületén kívül eső földrésze**te, ideértve a zártkertet is;

A Budapest Főváros XVI. kerületi Önkormányzat telekadóról szóló 19/2010. (VI. 24.) önkormányzati rendeletének 2.§ a) pontja alapján:

„Mentes az adó alól a helyi adókról szóló 1990. évi C. törvény 19. §-ában felsoroltakon túl magánszemély, társasház, lakásszövetkezet tulajdonában lévő lakóterület övezeti besorolású telke,”

Tekintettel arra, hogy a **118501/13** hrsz-on nyilvántartott telek az ingatlan-nyilvántartásban belterületi kivetett beépítetlen területként van nyilvántartva, a fentebb idézett jogszabályi helyek alapján sem törvényi adómentesség, sem pedig rendeleti adómentesség nem illeti meg, melyekből adódóan nevezett telket jelenleg telekadó kötelezettség terhel.

Budapest, 2015. szeptember 29.

Tisztelettel:


Szita Andrásné
adó ügyosztályvezető



(1. sz. melléklet)



(2. sz. melléklet)

TAKARNET v5.2	Felhasználó:	HIV51 (Kilépés)
---------------	--------------	-----------------

Nem hiteles tulajdoni lap

Nem hiteles tulajdoni lap

Nem hiteles tulajdoni lap

Új keresés

Vissza a főmenübe

Nem hiteles tulajdoni lap

Budapest Főváros Kormányhivatala XIV. Kerületi Hivatala
Budapest, XIV., Bosnyák tér 5. 1590 Budapest, Pf. 101

Oldal: 1/10

Nem hiteles tulajdoni lap - Szemle másolat

Megrendelés szám: 8000004/282369/2015

2015.09.24

BUDAPEST XVI.KER.

Szektor : 61

Külterület 0118501/4 helyrajzi szám

Nem hiteles tulajdoni lap

A megrendelés eddigi
díja: 0 Ft

Súgó

I. RÉSZ			
1. Az ingatlan adatai:	terület	kat.t.jöv.	előzetes adatok
alrészlet adatok	ha m2	k.Fill.	ter. kat.jöv
művelési ág/kivett megnevezés/	min.o		ha m2 k.Fill

- erdő -	3	13.5243	95.20
----------	---	---------	-------

3. tulajdoni hányad: 639/25563
bejegyző határozat, érkezési idő: 32921/2/2001/01.01.04
jogcím: részarány kiadás
jogállás: tulajdonos
név : Kerekcs Mihály
szül. : 1963
a.név : Gregus Terézia
cím : 1164 BUDAPEST XVI.KER. Batthyány I. utca 9/b

6. tulajdoni hányad: 156/25563
bejegyző határozat, érkezési idő: 32921/2/2001/01.01.04
jogcím: részarány kiadás
jogállás: tulajdonos
név : Árpádföldi Pál
szül. : 1959
a.név : Szlauskó Terézia
cím : 1164 BUDAPEST XVI.KER. Vidámvásár utca 62.

8. tulajdoni hányad: 294/25563
bejegyző határozat, érkezési idő: 32921/2/2001/01.01.04
jogcím: részarány kiadás
jogállás: tulajdonos
név : Kerekcs Mihályné
sz.név: Tóth Mária
szül. : 1966
a.név : Horváth Franciska
cím : 2141 CSÖNÖR Szőlő utca 11.

25. tulajdoni hányad: 768/25563
bejegyző határozat, érkezési idő: 32921/2/2001/01.01.04
jogcím: részarány kiadás
jogállás: tulajdonos
név : Garamszegi Krisztina
szül. : 1970
a.név : Szabadi Mária
cím : 1164 BUDAPEST XVI.KER. Cica utca 1

Folytatás a következő lapon

Nem hiteles tulajdoni lap

Nem hiteles tulajdoni lap

Nem hiteles tulajdoni lap

Nem hiteles tulajdoni lap

Nem hiteles tulajdoni lap

Nem hiteles tulajdoni lap

Nem hiteles tulajdoni lap

Nem hiteles tulajdoni lap

Nem hiteles tulajdoni lap

Nem hiteles tulajdoni lap

Nem hiteles tulajdoni lap

Budapest Főváros Kormányhivatala XIV. Kerületi Hivatala
Budapest, XIV., Besnyák tér 5. 1590 Budapest, Pf. 101

Oldal: 2/10

Nem hiteles tulajdoni lap - Szemle másolat

Megrendelés szám: 8000004/282369/2015

2015.09.24

BUDAPEST XVI.KER.

Szektor : 61

Külterület 0118501/4 helyrajzi szám

Folytatás az előző lapon
II. RÉSZ

35. tulajdoni hányad: 186/25563
bejegyző határozat, érkezési idő: 32921/2/2001/01.01.04
jogcím: részarány kiadás
jogállás: tulajdonos
név : Tóthné Pitlik Judit
sz.név: Pitlik Judit
szül. : 1961
a.név : Kiss Judit
cím : 2142 NAGYTARCSA Petőfi utca 12.

37. tulajdoni hányad: 516/25563
bejegyző határozat, érkezési idő: 32921/2/2001/01.01.04
jogcím: részarány kiadás
jogállás: tulajdonos
név : Ifj. Nedaluha János
szül. : 1977
a.név : Kerkész Erzsébet
cím : 1164 BUDAPEST XVI.KER. Batthyány I. utca 9/B.

38. tulajdoni hányad: 276/25563
bejegyző határozat, érkezési idő: 32921/2/2001/01.01.04
jogcím: részarány kiadás
jogállás: tulajdonos
név : Nedaluha Péter
szül. : 1980
a.név : Kerkész Erzsébet
cím : 1164 BUDAPEST XVI.KER. Batthyány I. utca 9/B.

39. tulajdoni hányad: 144/25563
bejegyző határozat, érkezési idő: 32921/2/2001/01.01.04
jogcím: részarány kiadás
jogállás: tulajdonos
név : Szlauskó Gábor
szül. : 1975
a.név : Dajcs Ágnes
cím : 1164 BUDAPEST XVI.KER. Csücsök utca 8

45. tulajdoni hányad: 186/25563
bejegyző határozat, érkezési idő: 32921/2/2001/01.01.04
jogcím: részarány kiadás
jogállás: tulajdonos
név : Glisics István
szül. : 1952
a.név : Kovács Eszter
cím : 1164 BUDAPEST XIV.KER. Füredi út 56-58.

Folytatás a következő lapon

Nem hiteles tulajdoni lap

Nem hiteles tulajdoni lap

Nem hiteles tulajdoni lap

Nem hiteles tulajdoni lap

Nem hiteles tulajdoni lap

Nem hiteles tulajdoni lap

Nem hiteles tulajdoni lap

Nem hiteles tulajdoni lap

Nem hiteles tulajdoni lap

Nem hiteles tulajdoni lap

Nem hiteles tulajdoni lap

Nem hiteles tulajdoni lap

Budapest Főváros Kormányhivatala XIV. Kerületi Hivatala
Budapest, XIV., Bosnyák tér 5. 1590 Budapest, Pf. 101

Oldal: 3/10

Nem hiteles tulajdoni lap - Szemle másolat

Megrendelés szám: 8000004/282369/2015

2015.09.24

BUDAPEST XVI.KER.

Szektor : 61

Külterület 0118501/4 helyrajzi szám

Folytatás az előző lapról
II. RÉSZ

64. tulajdoni hányad: 138/25563
bejegyző határozat, érkezési idő: 32921/2/2001/01.01.04
jogcím: részarány kiadás
jogállás: tulajdonos
név : Simon J. Zavenne
sz.név: Lauskó Erzsébet
szül. : 1952
a.név: Molnár Mária
cím : 1164 BUDAPEST XVI.KER. Bugac tér 6.

66. tulajdoni hányad: 60/25563
bejegyző határozat, érkezési idő: 32921/2/2001/01.01.04
jogcím: részarány kiadás
jogállás: tulajdonos
név : Tagai Mihály
szül. : 1964
a.név: Papek Anna
cím : 1164 BUDAPEST XVI.KER. Cukornád utca 44.

67. tulajdoni hányad: 60/25563
bejegyző határozat, érkezési idő: 32921/2/2001/01.01.04
jogcím: részarány kiadás
jogállás: tulajdonos
név : Varga Lászlóné
sz.név: Tagai Zsuzsanna
szül. : 1972
a.név: Papek Anna
cím : 1164 BUDAPEST XVI.KER. Vidámpark utca 12.

68. tulajdoni hányad: 60/25563
bejegyző határozat, érkezési idő: 32921/2/2001/01.01.04
jogcím: részarány kiadás
jogállás: tulajdonos
név : Szaniszló Józsefné
sz.név: Tagai Anna
szül. : 1965
a.név: Papek Anna
cím : 1164 BUDAPEST XVI.KER. Szakoly utca 7.

69. tulajdoni hányad: 378/25563
bejegyző határozat, érkezési idő: 32921/2/2001/01.01.04
jogcím: részarány kiadás
jogállás: tulajdonos
kiskorú
név : Jónás Krisztián
szül. : 1989
a.név: Báránszki Erzsébet
cím : 1164 BUDAPEST XVI.KER. BATHYÁNY I. utca 17.

Folytatás a következő lapon

Nem hiteles tulajdoni lap

Nem hiteles tulajdoni lap

Nem hiteles tulajdoni lap

Nem hiteles tulajdoni lap

Nem hiteles tulajdoni lap

Nem hiteles tulajdoni lap

Nem hiteles tulajdoni lap

Nem hiteles tulajdoni lap

Nem hiteles tulajdoni lap

Nem hiteles tulajdoni lap

Nem hiteles tulajdoni lap

Nem hiteles tulajdoni lap

Nem hiteles tulajdoni lap

Nem hiteles tulajdoni lap

Nem hiteles tulajdoni lap

Nem hiteles tulajdoni lap

Nem hiteles tulajdoni lap

Budapest Főváros Kormányhivatala XIV. Kerületi Hivatala
Budapest, XIV., Bosnyák tér 5. 1590 Budapest, Pf. 101

Oldal: 4/10

Nem hiteles tulajdoni lap - Szemle másolat

Megrendelés szám: 8000004/282369/2015

2015.09.24

BUDAPEST XVI.KER.

Szektor : 61

Kulterület 0118501/4 helyrajzi szám

Folytatás az előző lapon
II. RÉSZ

80. tulajdoni hányad: 60/25563
bejegyző határozat, érkezési idő: 32921/2/2001/01.01.04
jogcím: részarány kiadás
jogállás: tulajdonos
név : Horváth Lajos
szül. : 1958
a.név : Kállai Éva
cím : 1143 BUDAPEST XIV.KER. Stefánia út 47.I.1.

82. tulajdoni hányad: 144/25563
bejegyző határozat, érkezési idő: 94287/1/1999/99.04.01
jogcím: ajándékozás
jogállás: tulajdonos
név : Árpádföldi Pál
szül. : 1959
a.név : Szluskó Terézia
cím : 1164 BUDAPEST XVI.KER. Vidámvásár utca 62.

142. tulajdoni hányad: 234/25563
bejegyző határozat, érkezési idő: 106380/1/2001/01.04.10
jogcím: ajándékozás
jogállás: tulajdonos
név : Tóth Krisztina
szül. : 1975
a.név : Vrana Erzsébet
cím : 1164 BUDAPEST XVI.KER. Tóköz utca 25.

144. tulajdoni hányad: 150/25563
bejegyző határozat, érkezési idő: 106384/1/2001/01.04.10
jogcím: ajándékozás
jogállás: tulajdonos
név : Tóth Krisztina
szül. : 1975
a.név : Vrana Erzsébet
cím : 1164 BUDAPEST XVI.KER. Tóköz utca 25.

146. tulajdoni hányad: 397/25563
bejegyző határozat, érkezési idő: 112685/1/2001/01.04.19
jogcím: ajándékozás
jogállás: tulajdonos
név : Kerekcs Mihály
szül. : 1963
a.név : Gregor Teréz
cím : 2141 EÖSZÖR Szőlő utca 11.

Folytatás a következő lapon

Nem hiteles tulajdoni lap

Nem hiteles tulajdoni lap

Nem hiteles tulajdoni lap

Nem hiteles tulajdoni lap

Nem hiteles tulajdoni lap

Nem hiteles tulajdoni lap

Nem hiteles tulajdoni lap

Budapest Főváros Kormányhivatala XIV. Kerületi Hivatala
Budapest, XIV., Bosnyák tér 5. 1590 Budapest, Pf. 101

Oldal: 5/10

Nem hiteles tulajdoni lap - Szemle másolat

Megrendelés szám: 8000004/282369/2015

2015.09.24

BUDAPEST XVI.KER.

Szektor : 61

Külterület 0118501/4 helyrajzi szám

Folytatás az előző lapról
II. RÉSZ

147. tulajdoni hányad: 135/25563

bejegyző határozat, érkezési idő: 129206/1/2001/01.05.14

jogcím: adásvétel

jogállás: tulajdonos

név : Simon J. Zavenne

sz.név: Laukó Erzsébet

szül. : 1952

a.név: Molnár Mária

cím : 1164 BUDAPEST XVI.KER. Bugac tér 6.

149. tulajdoni hányad: 300/25563

bejegyző határozat, érkezési idő: 267714/1/2001/01.11.29

jogcím: ajándékozás

jogállás: tulajdonos

név : Tamás Gábor

szül. : 1969

a.név: Kövesdi Erzsébet

cím : 1146 BUDAPEST XIV.KER. Thököly út 170. IV. 21.

151. tulajdoni hányad: 1512/25563

bejegyző határozat, érkezési idő: 103405/2/2006/02.05.16

jogcím: csere

jogállás: tulajdonos

név : Árvai Zsolt

szül. : 1973

a.név: Gengelicski Magdolna

cím : 6045 LADANYBENE Kálvin utca 5.

154. tulajdoni hányad: 304/25563

bejegyző határozat, érkezési idő: 52097/4/2007/02.06.17

jogcím: csere

jogállás: tulajdonos

név : Árvai József

szül. : 1950

a.név: Szarvas Ilona

cím : 6045 LADANYBENE Pataki utca 15.

155. tulajdoni hányad: 1512/25563

bejegyző határozat, érkezési idő: 52097/4/2007/02.06.17

jogcím: csere

jogállás: tulajdonos

név : Árvai Zsolt

szül. : 1973

a.név: Gengelicski Magdolna

cím : 6045 LADANYBENE Kálvin utca 5.

Folytatás a következő lapon

Nem hiteles tulajdoni lap

Nem hiteles tulajdoni lap

Nem hiteles tulajdoni lap

Nem hiteles tulajdoni lap

Nem hiteles tulajdoni lap

Nem hiteles tulajdoni lap

Nem hiteles tulajdoni lap

Nem hiteles tulajdoni lap

Nem hiteles tulajdoni lap

Nem hiteles tulajdoni lap

Nem hiteles tulajdoni lap

Nem hiteles tulajdoni lap

Budapest Főváros Kormányhivatala XIV. Kerületi Hivatala
Budapest, XIV., Bosnyák tér 5. 1590 Budapest, Pf. 101

Oldal: 6/10

Nem hiteles tulajdoni lap - Szemle másolat

Megrendelés szám: 8000004/282369/2015

2015.09.24

BUDAPEST XVI. KER.

Szektor : 61

Külterület 0118501/4 helyrajzi szám

Folytatás az előző lapon
II. RÉSZ

160. tulajdoni hányad: 492/25563

bejegyző határozat, érkezési idő: 60929/1/2008/05.11.17

jogcím: öröklés

utalás: II /13.

jogállás: tulajdonos

név : Vrana Pálné

sz. név: Szlauskó Zsuzsanna

szül. : 1934

a. név : Szlauskó Zsuzsanna

cím : 1164 BUDAPEST XVI. KER. Csókakő utca 4.

161. tulajdoni hányad: 408/25563

bejegyző határozat, érkezési idő: 69282/4/2008/08.06.23

jogcím: csere

utalás: II /132.

jogállás: tulajdonos

név : Árvai József

szül. : 1950

a. név : Szarvas Ilona

cím : 6045 LADÁNYBENE Petőfi utca 15.

162. tulajdoni hányad: 207/25563

bejegyző határozat, érkezési idő: 69282/4/2008/08.06.23

jogcím: csere

utalás: II /122.

jogállás: tulajdonos

név : Árvai Zsolt

szül. : 1973

a. név : Gengelicszki Magdolna

cím : 6050 LAJOSMISSE Kálvin utca 5.

163. tulajdoni hányad: 7872/25563

bejegyző határozat, érkezési idő: 81787/2/2008/08.08.29

jogcím: adásvétel

utalás: II /150, II /151-153, II /158-159.

jogállás: tulajdonos

név : Árvai Zsolt

szül. : 1973

a. név : Gengelicszki Magdolna

cím : 6050 LAJOSMISSE Kálvin utca 5.

Folytatás a következő lapon

Nem hiteles tulajdoni lap

Nem hiteles tulajdoni lap

Nem hiteles tulajdoni lap

Nem hiteles tulajdoni lap

Nem hiteles tulajdoni lap

Nem hiteles tulajdoni lap

Nem hiteles tulajdoni lap

Nem hiteles tulajdoni lap

Nem hiteles tulajdoni lap

Nem hiteles tulajdoni lap

Nem hiteles tulajdoni lap

Nem hiteles tulajdoni lap

Budapest Főváros Kormányhivatala XIV. Kerületi Hivatala
Budapest, XIV., Besztyák tér 5. 1590 Budapest, Pf. 101

Oldal: 7/10

Nem hiteles tulajdoni lap - Szemle másolat

Megrendelés szám: 8000004/282369/2015

2015.09.24

BUDAPEST XVI.KER.

Szektor : 61

Kulterület 0118501/4 helyrajzi szám

Folytatás az előző lapról
II. RÉSZ

169. tulajdoni hányad: 135/25563

bejegyző határozat, érkezési idő: 35973/1/2011/11.02.11

jogcím: öröklés tulajdoni hányad: 1/2

jogcím: ajándékozás tulajdoni hányad: 1/2

utalás: II /156.

jogállás: tulajdonos

név : Almási Levente

szül. : 1973

a.név : Szirmai Éva Gizella

cím : 1149 BUDAPEST XIV.KER Egressy út 10.III.em.l/a.

170. tulajdoni hányad: 336/25563

bejegyző határozat, érkezési idő: 61233/3/2012/12.02.29

jogcím: vétel

utalás: II /123-124.

jogállás: tulajdonos

név : Árva Zsolt

sz.név: Árva Zsolt

szül. : 1973

a.név : Gengelicski Magdolna

cím : 6050 LAJOSMIZSE Kalvin utca 5.

a III/8. sorozám alatt feljegyzett per kimenetelétől függő hatállyal.

171. tulajdoni hányad: 336/25563

bejegyző határozat, érkezési idő: 61233/3/2012/12.02.29

jogcím: vétel

utalás: II /123-124.

jogállás: tulajdonos

név : Árva József

sz.név: Árva József

szül. : 1950

a.név : Szarvas Ilona

cím : 6045 LADANYBENE Petőfi utca 15.

a III/8. sorozám alatt feljegyzett per kimenetelétől függő hatállyal.

172. tulajdoni hányad: 144/25563

bejegyző határozat, érkezési idő: 101170/1/2012/12.07.16

jogcím: részarány kincés 12921/2/2001.01.04

jogcím: -

utalás: II /40.

jogállás: tulajdonos

név : Szalóki Krisztina

sz.név: Szalóki Krisztina

szül. : 1973

a.név : Dajcs Ágnes

cím : 1173 BUDAPEST XVII.KER. Korösti utca 13. B.ép. D. lph. fasz. 1.a.

lakcímváltozás.

Folytatás a következő lapon

Nem hiteles tulajdoni lap

Nem hiteles tulajdoni lap

Nem hiteles tulajdoni lap

Nem hiteles tulajdoni lap

Nem hiteles tulajdoni lap

Nem hiteles tulajdoni lap

Nem hiteles tulajdoni lap

Nem hiteles tulajdoni lap

Nem hiteles tulajdoni lap

Nem hiteles tulajdoni lap

Nem hiteles tulajdoni lap

Nem hiteles tulajdoni lap

Budapest Főváros Kormányhivatala XIV. Kerületi Hivatala
Budapest, XIV., Bosnyák tér 5. 1590 Budapest, Pf. 101

Oldal: 8/10

Nem hiteles tulajdoni lap - Szemle másolat

Megrendelés szám: 8000004/282369/2015

2015.09.24

Szektor : 61

BUDAPEST XVI. KER.

Külterület 0118501/4 helyrajzi szám

Folytatás az előző lapról
II. RÉSZ

173. tulajdoni hányad: 1422/25563

bejegyző határozat, érkezési idő: 51576/3/2013/13.03.08

jogcím: ajándékozás

utalás: II /127-130, II /133-136, II /148, II /167, II /168.

jogállás: tulajdonos

név : Kiss Sándor

sz. név: Kiss Sándor

szül. : 1988

a. név : Pusoma Mária

cím : 2100 GÖDÖLLŐ Testvérvárosok útja 38.

174. tulajdoni hányad: 1422/25563

bejegyző határozat, érkezési idő: 51576/3/2013/13.03.08

jogcím: ajándékozás

utalás: II /127-130, II /133-136, II /148, II /167, II /168.

jogállás: tulajdonos

név : Kiss Tímea

sz. név: Kiss Tímea

szül. : 1984

a. név : Pusoma Mária

cím : 2100 GÖDÖLLŐ Testvérvárosok útja 38.

175. tulajdoni hányad: 5361/25563

bejegyző határozat, érkezési idő: 85968/3/2013/13.07.05

jogcím: vétel

utalás: II /83-97, II /139-143, II /145.

jogállás: tulajdonos

név : Árva Zsolt

sz. név: Árva Zsolt

szül. : 1973

a. név : Gengelicski Magdolna

cím : 6050 LAJOSMIZSE Kálvin utca 5.

176. tulajdoni hányad: 135/25563

bejegyző határozat, érkezési idő: 43626/4/2014/14.02.04

jogcím: öröklés

utalás: II /157.

jogállás: tulajdonos

név : Szircs Zsolt Arion

sz. név: Szircs Zsolt Arion

szül. : 1994

a. név : Ulrich Mária Kinga

cím : 2143 KISTARCSA Arany János utca 24.

Folytatás a következő lapon

Nem hiteles tulajdoni lap

Nem hiteles tulajdoni lap

Nem hiteles tulajdoni lap

Nem hiteles tulajdoni lap

Nem hiteles tulajdoni lap

Nem hiteles tulajdoni lap

Nem hiteles tulajdoni lap

Nem hiteles tulajdoni lap

Nem hiteles tulajdoni lap

Nem hiteles tulajdoni lap

Nem hiteles tulajdoni lap

Nem hiteles tulajdoni lap

Budapest Főváros Kormányhivatala XIV. Kerületi Hivatala
Budapest, XIV., Bosnyák tér 5. 1590 Budapest, Pf. 101

Oldal: 9/10

Nem hiteles tulajdoni lap - Szemle másolat

Megrendelési szám: 8000004/282369/2015

2015.09.24

BUDAPEST XVI.KER.

Szektor : 61

Külterület 0118501/4 helyrajzi szám

Folytatás az előző lapról
II. RÉSZ

177. tulajdoni hányad: 84/25563

bejegyző határozat, érkezési idő: 101269/1/2014/14.08.12

jogcím: vétel

jogállás: tulajdonos

név : Nagy Imre

sz.név: Nagy Imre

szül. : 1951

a.név : Pomázi Franciska

cím : 1161 BUDAPEST XVIII. Városház utca 9/a.

III. RÉSZ

1. bejegyző határozat, érkezési idő: 32921/2/2001/01.01.04

Egyéb az M-64854 tisz. térrajz alapján a 118501/1 hrsz megosztva 118501/3 hrsz 4996 m² és 118501/4 hrsz. 13 ha 5255 m² ingatlanokra.

8. bejegyző határozat, érkezési idő: 60934/1/2008/07.02.07

Perindítás

7.P.20.144/2006/6. sz. végzés alapján, Simon J. Davenne Feip.-Roska György és társa alp.

utalás: II /123-124.

jogosult:

név: GÖDÖLLŐI VÁROSI BÍRÓSÁG

cím : 2100 GÖDÖLLŐ Dézsa György út 19.

9. bejegyző határozat, érkezési idő: 49751/2/2010/10.05.03

Vezetékjog

3094 m² területre, VMB-124/2009.

jogosult:

név: ELMŰ HÁLÓZATI KFT.

cím : 1132 BUDAPEST Váci út 72-74.

10. bejegyző határozat, érkezési idő: 10315/1/2010/10.11.22

erdő községi mintatér.

jogosult:

név: BUDAPESTI 3. SZÁMÚ KÖRZETI FÖLDHIVATAL

cím : 1149 BUDAPEST XIV.KER. Bosnyák tér 5.

11. bejegyző határozat, érkezési idő: 35973/1/2011/11.02.11

Özvegyi jog

utalás: II /169.

jogosult:

név : Almási Sándor Tibor

szül. : 1941

a.név : Szabó Margit

cím : 2143 KISTARCSA Bem utca 15/a.

Folytatás a következő lapon

Nem hiteles tulajdoni lap

Nem hiteles tulajdoni lap

Nem hiteles tulajdoni lap

Nem hiteles tulajdoni lap

Nem hiteles tulajdoni lap

Nem hiteles tulajdoni lap

Nem hiteles tulajdoni lap

Nem hiteles tulajdoni lap

Nem hiteles tulajdoni lap

Nem hiteles tulajdoni lap

Nem hiteles tulajdoni lap

Nem hiteles tulajdoni lap

Budapest Főváros Kormányhivatala XIV. Kerületi Hivatala
Budapest, XIV., Bosnyák tér 5. 1590 Budapest, Pf. 101

Oldal: 10/10

Nem hiteles tulajdoni lap - Szemle másolat

Megrendelés szám: 8000004/282369/2015

2015.09.24

Szektor : 61

BUDAPEST XVI.KER.

Külterület 0118501/4 helyrajzi szám

Folytatás az előző lapról
III RÉSZ

13. bejegyző határozat, érkezési idő: 85968/3/2013/13.07.05

Visszavásárlási jog

5 évre.

utalás: II /175.

jogosult:

név : Tar István

sz.név: Tar István

szül. : 1940

a.név : Tóth Erzsébet

cím : 2100 ÓODÓLLÓ Antalhegyi út 38

Nem hiteles tulajdoni lap

Ez a tulajdoni lap közigazgatási hatósági eljárás céljából került kiadásra. Másra nem használható.

TULAJDONI LAP VÉGE

Nem hiteles tulajdoni lap

Nem hiteles tulajdoni lap

Nem hiteles tulajdoni lap

Nem hiteles tulajdoni lap

Nem hiteles tulajdoni lap

Nem hiteles tulajdoni lap

Nem hiteles tulajdoni lap

TAKARNET v5.2

Felhasználó:

HVS1 (Költség)

Nem hiteles tulajdoni lap

Nem hiteles tulajdoni lap

Nem hiteles tulajdoni lap

Nem hiteles tulajdoni lap

Nem hiteles tulajdoni lap

Budapest Főváros Kormányhivatala XIV. Kerületi Hivatala
Budapest, XIV., Borzlyuk tér 5. 1590 Budapest, Pf. 101

Nem hiteles tulajdoni lap - Szemle táblázat
Megrendelés szám:8000004282382/2015
2015.09.24

Oldal: 1 / 2

BUDAPEST XVI. KER.

Szektor : 64

Kulcsterület 0118504/1 helyrajzi szám

Új keresés

Vissza a főmenübe

A megrendelés eddigi
díja: 0 Ft

Sugó

1. Az ingatlan adatai:
alézási adatok

INRSZ

terület kat. t. jog. al. osztály adatok
ha m2 k. fill. ha m2 k. fill.

- aró -

INRSZ

1.3360

8.92

10. tulajdoni hányagi: 42/1684

bejegyző határozat, érvényesítő: 31147/1/2011/10.12.01

jogcím: vétel

utalási: II / 9.

jogállami tulajdonon

név : Varga András

szül. : 1953

a.név : Farkas Mária

cím : 2191 BAC Dorina György út 21.

11. tulajdoni hányagi: 800/1684

bejegyző határozat, érvényesítő: 31135/1/2011/10.12.20

jogcím: vétel

jogállami tulajdonon

név : Varga András

szül. : 1953

a.név : Farkas Mária

cím : 2191 BAC Dorina György út 21.

14. tulajdoni hányagi: 942/1684

bejegyző határozat, érvényesítő: 64637/1/2014/14.04.02

jogcím: adásvétel

utalási: II / 12, II / 13.

jogállami tulajdonon

név : Varga András

szül. : 1953

a.név : Farkas Mária

cím : 2191 BAC Dorina György út 21.

a.név : Farkas Mária

cím : 2191 BAC Dorina György út 21.

INRSZ

6. bejegyző határozat, érvényesítő: 49751/2/2010/10.05.03

Vezetéknév

14 m2 területre, VNB-128/2009.

jogszallat:

név: ELŐFELTÁRTI KFT.

cím : 1183 BUDAPEST Váci út 72-74.

Füvesítés a hővezető lapon

Nem hiteles tulajdoni lap

Nem hiteles tulajdoni lap

Nem hiteles tulajdoni lap

Nem hiteles tulajdoni lap

Nem hiteles tulajdoni lap

Nem hiteles tulajdoni lap

Nem hiteles tulajdoni lap

Nem hiteles tulajdoni lap

Nem hiteles tulajdoni lap

Budapest Főváros Kormányhivatala XIV. Kerületi Hivatala
Budapest, XIV., Besnyőktér 5. 1590 Budapest, Pf. 101

Oldal: 2/2

Nem hiteles tulajdoni lap - Szemle másolat

Megrendelés szám: 8000004/282382/2015

2015.09.24

BUDAPEST XVI. KER.

Szektor : 61

Külterület 0118504/1 helyrajzi szám

Folytatás az előző lapról

Ez a tulajdoni lap közigazgatási hatósági eljárás céljából került kiadásra. Mára nem használható.

TULAJDONI LAP VÉGE

Nem hiteles tulajdoni lap

Nem hiteles tulajdoni lap

Nem hiteles tulajdoni lap

Nem hiteles tulajdoni lap

Nem hiteles tulajdoni lap

Nem hiteles tulajdoni lap

Nem hiteles tulajdoni lap

Nem hiteles tulajdoni lap

(4.22. melléklet)

Nem hiteles tulajdoni lap

Nem hiteles tulajdoni lap

Új keresés

Vissza a főmenübe

A megrendelés eddigi
díja: 0 Ft

Súgó

Nem hiteles tulajdoni lap

Budapest Főváros Kormányhivatala XIV. Kerületi Hivatala
Budapest, XIV., Bosnyák tér 5. 1590 Budapest, Pf. 101

Oldal: 1/1

Nem hiteles tulajdoni lap - Szemle másolat

Megrendelés szám: 8000004/282385/2015

2015.09.24

BUDAPEST XVI.KER.

Szektor : 24

Belterület 118505/13 helyrajzi szám

1. Az ingatlan adatai:

alrészlet adatok

művelési ág/kivett megnevezés/

TERÜLET

m²ha m²

k.Éll.

ter. kat. jöv.

m² k.Éll.

ter. kat. jöv.

m² k.Éll.

ter. kat. jöv.

m² k.Éll.

ter. kat. jöv.

m² k.Éll.

ter. kat. jöv.

m² k.Éll.

ter. kat. jöv.

m² k.Éll.

ter. kat. jöv.

m² k.Éll.

ter. kat. jöv.

m² k.Éll.

ter. kat. jöv.

m² k.Éll.

ter. kat. jöv.

m² k.Éll.

ter. kat. jöv.

m² k.Éll.

ter. kat. jöv.

m² k.Éll.

ter. kat. jöv.

m² k.Éll.

ter. kat. jöv.

m² k.Éll.

ter. kat. jöv.

m² k.Éll.

ter. kat. jöv.

m² k.Éll.

ter. kat. jöv.

m² k.Éll.

ter. kat. jöv.

m² k.Éll.

ter. kat. jöv.

m² k.Éll.

ter. kat. jöv.

m² k.Éll.

ter. kat. jöv.

m² k.Éll.

ter. kat. jöv.

m² k.Éll.

ter. kat. jöv.

m² k.Éll.

ter. kat. jöv.

m² k.Éll.

ter. kat. jöv.

m² k.Éll.

ter. kat. jöv.

m² k.Éll.

ter. kat. jöv.

m² k.Éll.

ter. kat. jöv.

m² k.Éll.

ter. kat. jöv.

m² k.Éll.

ter. kat. jöv.

m² k.Éll.

ter. kat. jöv.

m² k.Éll.

ter. kat. jöv.

m² k.Éll.

ter. kat. jöv.

m² k.Éll.

ter. kat. jöv.

m² k.Éll.

ter. kat. jöv.

m² k.Éll.

ter. kat. jöv.

m² k.Éll.

ter. kat. jöv.

m² k.Éll.

ter. kat. jöv.

m² k.Éll.

ter. kat. jöv.

m² k.Éll.

ter. kat. jöv.

m² k.Éll.

ter. kat. jöv.

m² k.Éll.

ter. kat. jöv.

Kivett beépítetlen terület

0

0.0000

0.0000

0.0000

0.0000

0.0000

0.0000

0.0000

0.0000

0.0000

0.0000

0.0000

0.0000

0.0000

0.0000

0.0000

0.0000

0.0000

0.0000

0.0000

0.0000

0.0000

0.0000

0.0000

0.0000

0.0000

0.0000

0.0000

0.0000

0.0000

0.0000

0.0000

0.0000

0.0000

0.0000

0.0000

0.0000

0.0000

0.0000

0.0000

0.0000

0.0000

0.0000

0.0000

0.0000

0.0000

0.0000

0.0000

0.0000

0.0000

0.0000

0.0000

0.0000

0.0000

0.0000

0.0000

0.0000

0.0000

0.0000

0.0000

0.0000

0.0000

0.0000

0.0000

0.0000

0.0000

0.0000

0.0000

0.0000

0.0000

0.0000

0.0000

0.0000

0.0000

0.0000

0.0000

0.0000

0.0000

0.0000

0.0000

0.0000

0.0000

6. tulajdoni hányad: 1/1

bejegyző határozat, érkezési idő: 68298/1/2011/11.10.20

jogállás: vétel

jogállás: tulajdonos

név: Rácz Tibor

sz.név: Rácz Tibor

szül.: 1948

a.név: Buzsáki Mária

cím: 1162 BUDAPEST XVI.KER. Pejkó utca 41-43.

III. RÉSZ

1. bejegyző határozat, érkezési idő: 49751/2/2010/10.05.03

Vezetékgjog

1 m² területre, VMB-124/2009.

jogosult:

név: ELMŰ HÁLÓZATI KFT.

cím: 1132 BUDAPEST Váci ut 72-74.

Ez a tulajdoni lap közigazgatási hatósági eljárás céljából került kiadásra. Másra nem használható.

TULAJDONI LAP VÉGE

Nem hiteles tulajdoni lap

Nem hiteles tulajdoni lap

Nem hiteles tulajdoni lap

Nem hiteles tulajdoni lap

Nem hiteles tulajdoni lap

Nem hiteles tulajdoni lap

Bizonyító erővel nem rendelkezik

