

**XVI. KERÜLET**  
**KERÜLETI ÉPÍTÉSI SZABÁLYZAT**  
**(KÉSZ)**  
**VÉLEMÉNYEZÉSI SZAKASZ LEZÁRÁSÁRA**



**Megbízó**  
**XVI. kerületi Önkormányzat**  
1163 Budapest, Havashalom utca 43.  
Tel.: +36 1 401 1400

**Tervező**  
**Völgyzugoly Műhely Kft.**  
2083 Solymár, Bimbó u. 20.  
Tel.: 1-439-0491, 20-9138-575, 70-335-9079

**Településrendezés:** Ferik Tünde - okl. építésmérnök,  
településrendező vezető tervező  
TT/1 13-1259  
Horváth Ágnes - okl. települmérnök,  
okl. tervező építésmérnök  
TT 01-6397  
Oláh Péter Ciprián - okl. települmérnök

**Tájrendezés,  
környezetvédelem:** Kéthelyi Márton - okl. tájépítésmérnök TK 01-5282  
Ronyecz Zsófia - okl. tájépítésmérnök

**Közlekedés:** Macsinka Klára - okl. közlekedésépítésmérnök  
13-1017 KÉ-K, Tkö  
(MobilCity Bt.)

**Vízi közművek:** Bíró Attila - okl. építésmérnök (MK 01-2456)  
(InfraPlan Kft.)

**Energiaközművek,  
távközlés:** Hanczár Zsoltné - okl. gépészmérnök (MK: 01-2418)  
okl. városépítési-városüzemeltetési szakmérnök  
(KÉSZ Tervező Kft.)

**Munkatárs:** Fóthi Annamária - okl. települmérnök  
Végh Anna - okl. települmérnök  
Sághy Bálint - okl. környezetmérnök

*[Handwritten signatures and initials in blue ink, including names like Ferik, Horváth, Oláh, Kéthelyi, Ronyecz, Macsinka, Bíró, Hanczár, Fóthi, Végh, and Sághy.]*

2018. május  
VZM 1381/17

bpxvi\_kesz\_180511

<b>I. FEJEZET</b> .....	<b>6</b>
<b>ÁLTALÁNOS ELŐÍRÁSOK</b> .....	<b>6</b>
1. A SZABÁLYZAT HATÁLYA .....	6
2. ÉRTELMEZŐ RENDELKEZÉSEK .....	6
3. A SZABÁLYOZÁSI TERV ELEMEINEK ALKALMAZÁSA .....	7
4. KÖZTERÜLET ALAKÍTÁSÁRA VONATKOZÓ ELŐÍRÁSOK .....	8
<b>II. FEJEZET</b> .....	<b>8</b>
<b>A KÖRNYEZET VÉDELMÉRE, KATASZTRÓFAVÉDELEMRE VONATKOZÓ ELŐÍRÁSOK</b> .....	<b>8</b>
5. TÁJ- ÉS TERMÉSZETVÉDELEM .....	8
6. KÖRNYEZETVÉDELEM .....	9
7. VÉDŐTERÜLETEK, VÉDŐTÁVOLSÁGOK .....	9
<b>III. FEJEZET</b> .....	<b>9</b>
<b>A TELEPÜLÉSRENDEZÉSI FELADATOK MEGVALÓSÍTÁSÁT SZOLGÁLÓ SAJÁTOS JOGINTÉZMÉNYEK</b> .....	<b>9</b>
8. BEÜLTETÉSI KÖTELEZETTSÉG .....	9
9. ELŐVÁSÁRLÁSI JOG .....	10
10. TELEKALAKÍTÁS .....	10
<b>IV. FEJEZET</b> .....	<b>10</b>
<b>KÖZMŰVESÍTÉS, ELEKTRONIKUS HÍRKÖZLÉS</b> .....	<b>10</b>
11. ÁLTALÁNOS ELŐÍRÁSOK .....	10
12. KÖZMŰVESÍTÉS MÉRTÉKÉNEK ELŐÍRÁSA .....	11
13. VÍZELLÁTÁS .....	11
14. SZENNYVÍZELVEZETÉS .....	11
15. FELSZÍNI VÍZRENDEZÉS, CSAPADÉKVÍZ ELVEZETÉS .....	11
16. ENERGIAELLÁTÁS, TECHNOLÓGIAI LÉTESÍTMÉNYEK .....	12
<b>V. FEJEZET</b> .....	<b>12</b>
<b>KÖZLEKEDÉS ÉS PARKOLÁS</b> .....	<b>12</b>
17. ÁLTALÁNOS ELŐÍRÁSOK .....	12
18. PARKOLÁS, LESZÁLLÓHELYEK .....	12
<b>VI. FEJEZET</b> .....	<b>13</b>
<b>ÉPÍTÉS ÁLTALÁNOS SZABÁLYAI</b> .....	<b>13</b>
19. ÉPÍTÉS ÁLTALÁNOS FELTÉTELEI .....	13
20. TEREPRENDEZÉS, RÉZSÚ, TÁMFAL, KERÍTÉS .....	14
21. BEÉPÍTÉSI MÓD, ÉPÍTÉSI HELY .....	14
22. MELLÉKÉPÜLETEK ÉS EGYES MELLÉKÉPÍTMÉNYEK ELHELYEZÉSE .....	15
<b>VII. FEJEZET</b> .....	<b>16</b>
<b>RÉSZLETES ÖVEZETI ELŐÍRÁSOK, BEÉPÍTÉSRE SZÁNT TERÜLETEK</b> .....	<b>16</b>
23. BEÉPÍTÉSRE SZÁNT TERÜLET .....	16
24. NAGYVÁROSIS, JELLEMZŐEN SZABADONÁLLÓ JELLEGŰ LAKÓTERÜLET (LN-3/XVI) ÁLTALÁNOS ELŐÍRÁSAI .....	17
25. NAGYVÁROSIS, TELEPSZERŰ LAKÓTERÜLET (LN-T/XVI) ÁLTALÁNOS ELŐÍRÁSAI .....	17
26. NAGYVÁROSIS, TELEPSZERŰ LAKÓTERÜLET, ALACSONY, ÚSZÓTELKES ÉPÍTÉSI ÖVEZET (LN-T/XVI/1) .....	18
27. NAGYVÁROSIS, TELEPSZERŰ LAKÓTERÜLET, MAGAS, ÚSZÓTELKES ÉPÍTÉSI ÖVEZET (LN-T/XVI/2) .....	18
28. NAGYVÁROSIS, TELEPSZERŰ LAKÓTERÜLET, INTÉZMÉNY ÉPÍTÉSI ÖVEZET (LN-T/XVI/INT) .....	19
29. NAGYVÁROSIS, TELEPSZERŰ LAKÓTERÜLET, TEMPLOM ÉPÍTÉSI ÖVEZETE (LN-T/XVI/T) .....	19
30. KISVÁROSIS, JELLEMZŐEN SZABADONÁLLÓ JELLEGŰ LAKÓTERÜLET (LK-2/XVI) ÁLTALÁNOS ELŐÍRÁSAI .....	19
31. KISVÁROSIS, KISTELKES, CSALÁDI HÁZAS BEÉPÍTÉSŰ ÉPÍTÉSI ÖVEZET (LK-2/XVI/SZ1) .....	20
32. KISVÁROSIS, KISTELKES, TÖBBLAKÁSOS ÉPÍTÉSI ÖVEZET (LK-2/XVI/SZ2) .....	20
33. KISVÁROSIS, NAGYTELKES, TÖBBLAKÁSOS ÉPÍTÉSI ÖVEZET (LK-2/XVI/SZ3) .....	20
34. KISVÁROSIS, TÖBBLAKÁSOS, CSOPORTHÁZAS ÉPÍTÉSI ÖVEZET (LK-2/XVI/CS) .....	21
35. KISVÁROSIS, Ó-MÁTYÁSFÖLD, LAKÓ ÉPÍTÉSI ÖVEZET (LK-2/XVI/ÓM) .....	21
36. KISVÁROSIS, Ó-MÁTYÁSFÖLD, INTÉZMÉNYI ÉPÍTÉSI ÖVEZET (LK-2/XVI/ÓM.INT) .....	21
37. KISVÁROSIS, EGYLAKÁSOS, ZÁRTSORÚ BEÉPÍTÉSŰ ÉPÍTÉSI ÖVEZET (LK-2/XVI/Z1) ... <b>HIBA! A KÖNYVJELZŐ NEM LÉTEZIK.</b>	21
38. KISVÁROSIS, KIALAKULT, ZÁRTSORÚ BEÉPÍTÉSŰ ÉPÍTÉSI ÖVEZET (LK-2/XVI/Z2) .....	22

39.	KISVÁROSAS, KISVÁROSAS TEMPLOM ÉPÍTÉSI ÖVEZETE (Lk-2/XVI/T).....	22
40.	KISVÁROSAS, TELEPSZERŰ LAKÓTERÜLET (Lk-T/XVI) ÁLTALÁNOS ELŐÍRÁSOK .....	22
41.	KISVÁROSAS, TELEPSZERŰ LAKÓ ÉPÍTÉSI ÖVEZET (Lk-T/XVI/1) .....	22
42.	KISVÁROSAS, TELEPSZERŰ LAKÓTERÜLET INTÉZMÉNYI ÉPÍTÉSI ÖVEZETE (Lk-T/XVI/INT) .....	23
43.	KERTVÁROSAS, INTENZÍV BEÉPÍTÉSŰ LAKÓTERÜLET (LKE-1/XVI) ÁLTALÁNOS ELŐÍRÁSAI .....	23
44.	KERTVÁROSAS LAKÓTERÜLET, NAGYTELKES, INTENZÍV, SZABADONÁLLÓ BEÉPÍTÉSŰ ÉPÍTÉSI ÖVEZET (LKE-1/XVI/SZ1) .....	25
45.	KERTVÁROSAS LAKÓTERÜLET, NAGYTELKES, KÖZÉPINTENZÍV, SZABADONÁLLÓ BEÉPÍTÉSŰ ÉPÍTÉSI ÖVEZET (LKE-1/XVI/SZ2) .....	25
46.	KERTVÁROSAS LAKÓTERÜLET, KÖZEPES TELEKMÉRETŰ, SZABADONÁLLÓ BEÉPÍTÉSŰ ÉPÍTÉSI ÖVEZET (LKE-1/XVI/SZ3) .....	26
47.	KERTVÁROSAS LAKÓTERÜLET, KISTELKES, SZABADONÁLLÓ BEÉPÍTÉSŰ ÉPÍTÉSI ÖVEZET (LKE-1/XVI/SZ4) ...	26
48.	KERTVÁROSAS LAKÓTERÜLET, APRÓTELKES, SZABADONÁLLÓ BEÉPÍTÉSŰ ÉPÍTÉSI ÖVEZET (LKE-1/XVI/SZ5) ...	26
49.	KERTVÁROSAS LAKÓTERÜLET, NAGYTELKES, TÁRSASHÁZAS BEÉPÍTÉSŰ ÉPÍTÉSI ÖVEZET (LKE-1/XVI/SZ6).....	27
50.	KERTVÁROSAS LAKÓTERÜLET, KISTELKES, OLDALHATÁROS BEÉPÍTÉSŰ ÉPÍTÉSI ÖVEZET (LKE-1/XVI/O1) .....	28
51.	KERTVÁROSAS LAKÓTERÜLET, KÖZEPES TELEKMÉRETŰ, OLDALHATÁROS BEÉPÍTÉSŰ ÉPÍTÉSI ÖVEZET (LKE-1/XVI/O2) .....	28
52.	KERTVÁROSAS LAKÓTERÜLET, Ó-CINKOTA, HAGYOMÁNYOS ÉPÍTÉSI ÖVEZETE (LKE-1/XVI/O3) .....	28
53.	KERTVÁROSAS LAKÓTERÜLET, ZÁRTSORÚ BEÉPÍTÉSŰ ÉPÍTÉSI ÖVEZET (LKE-1/XVI/Z) .....	29
54.	KERTVÁROSAS LAKÓTERÜLET, EGYLAKÁSOS, IKRES BEÉPÍTÉSŰ ÉPÍTÉSI ÖVEZET (LKE-1/XVI/IK) .....	29
55.	KERTVÁROSAS LAKÓTERÜLET, TÖBBLAKÁSOS, CSOPORTHÁZAS ÉPÍTÉSI ÖVEZET (LKE-1/XVI/CS) .....	29
56.	KERTVÁROSAS LAKÓTERÜLET, INTÉZMÉNYI, ZÖLDFELÜLETI JELLEGŰ ÉPÍTÉSI ÖVEZET (LKE-1/XVI/I-Z) .....	30
57.	KERTVÁROSAS LAKÓTERÜLET, TEMPLOM ÉPÍTÉSI ÖVEZETE (LKE-1/XVI/T) .....	30
58.	KERTVÁROSAS LAKÓTERÜLET, INTÉZMÉNYI ÉPÍTÉSI ÖVEZET (LKE-1/XVI/INT) .....	30
59.	KERTVÁROSAS LAKÓTERÜLET, KÖZKERT ÖVEZETE (LKE-1/XVI/KK) .....	30
60.	KIEMELT JELENTŐSÉGŰ HELYI KÖZPONT TERÜLETE (VT-H/XVI) ÁLTALÁNOS ELŐÍRÁSAI .....	30
61.	HELYI KÖZPONT, PIAC ÉPÍTÉSI ÖVEZETE (VT-H/XVI/P) .....	31
62.	HELYI KÖZPONT, KÖZÉPISKOLA ÉPÍTÉSI ÖVEZETE (VT-H/XVI/O) .....	31
63.	HELYI KÖZPONT, SPORT RENDELTETÉSŰ ÉPÍTÉSI ÖVEZET (VT-H/XVI/S) .....	31
64.	HELYI KÖZPONT, KULTURÁLIS LÉTESÍTMÉNYEK ÉPÍTÉSI ÖVEZETE (VT-H/XVI/K) .....	31
65.	HELYI KÖZPONT, SPECIÁLIS, VEGYES RENDELTETÉSŰ ÉPÍTÉSI ÖVEZET (VT-H/XVI/V) .....	31
66.	HELYI KÖZPONT, KÖZKERT ÖVEZETE (VT-H/XVI/KK) .....	31
67.	INTÉZMÉNYI, JELLEMZŐEN SZABADONÁLLÓ JELLEGŰ TERÜLET (VI-2/XVI) ÁLTALÁNOS ELŐÍRÁSAI .....	31
68.	INTÉZMÉNYI, KÖZEPES TELEKMÉRETŰ, SZABADONÁLLÓ BEÉPÍTÉSŰ ÉPÍTÉSI ÖVEZET (VI-2/XVI/SZ1) .....	32
69.	INTÉZMÉNYI, NAGYTELKES, SZABADONÁLLÓ BEÉPÍTÉSŰ ÉPÍTÉSI ÖVEZET (VI-2/XVI/SZ2) .....	32
70.	INTÉZMÉNYI, ZÁRTSORÚ BEÉPÍTÉSŰ ÉPÍTÉSI ÖVEZET (VI-2/XVI/Z) .....	32
71.	INTÉZMÉNYI, CSOPORTHÁZAS ÉPÍTÉSI ÖVEZET (VI-2/XVI/CS) .....	32
72.	INTÉZMÉNYI, LAKÓDOMINÁNS ÉPÍTÉSI ÖVEZET (VI-2/XVI/L) .....	32
73.	INTÉZMÉNYI, KASTÉLY ÉPÍTÉSI ÖVEZETE (VI-2/XVI/K) .....	33
74.	INTÉZMÉNYI, VEGYES RENDELTETÉSŰ ÉPÍTÉSI ÖVEZET (VI-2/XVI/V) .....	33
75.	INTÉZMÉNYI, SPORT RENDELTETÉSŰ ÉPÍTÉSI ÖVEZET (VI-2/XVI/S) .....	33
76.	INTÉZMÉNYI, HELYI LAKOSSÁG ALAPELLÁTÁSÁT BIZTOSÍTÓ TERÜLET (VI-3/XVI) ÁLTALÁNOS ELŐÍRÁSAI .....	33
77.	ALAPELLÁTÁST BIZTOSÍTÓ, SZABADONÁLLÓ BEÉPÍTÉSŰ ÉPÍTÉSI ÖVEZET (VI-3/XVI/SZ1) .....	33
78.	ALAPELLÁTÁST BIZTOSÍTÓ, VEGYES RENDELTETÉSŰ, SZABADONÁLLÓ BEÉPÍTÉSŰ ÉPÍTÉSI ÖVEZET (VI-3/XVI/SZ2) .....	33
79.	GAZDASÁGI, JELLEMZŐEN KERESKEDELMI, SZOLGÁLTATÓ TERÜLET (GKSZ-1/XVI) ÁLTALÁNOS ELŐÍRÁSAI .....	34
80.	GAZDASÁGI, KERESKEDELMI, SZOLGÁLTATÓ ÉPÍTÉSI ÖVEZET (GKSZ-1/XVI/1) .....	34
81.	GAZDASÁGI, JELLEMZŐEN RAKTÁROZÁST, TERMELÉST SZOLGÁLÓ TERÜLET (GKSZ-2/XVI) ÁLTALÁNOS ELŐÍRÁSAI .....	34
82.	KÜLÖNLEGES TERÜLETEK .....	35
83.	KÜLÖNLEGES TERÜLET- NAGYKITERJEDÉSŰ REKREÁCIÓS ÉS SZABADIDÓS TERÜLET (K-REK/XVI) ÁLTALÁNOS ELŐÍRÁSAI .....	35
84.	KÜLÖNLEGES, SZABADIDÓS, REKREÁCIÓS RENDELTETÉSŰ ÉPÍTÉSI ÖVEZET (K-REK/XVI/1) .....	36
85.	KÜLÖNLEGES TERÜLET - HONVÉDELMI, KATONAI ÉS NEMZETBIZTONSÁGI CÉLRA SZOLGÁLÓ TERÜLET (K-HON/XVI) ÁLTALÁNOS ELŐÍRÁSAI .....	36
86.	KÜLÖNLEGES TERÜLET - KÖZLEKEDÉSHEZ KAPCSOLÓDÓ ÉPÜLETEK ELHELYEZÉSÉRE SZOLGÁLÓ TERÜLET (K-KÖZL/XVI) ÁLTALÁNOS ELŐÍRÁSAI .....	36
87.	KÜLÖNLEGES TERÜLET - TEMETŐ TERÜLETE (K-T/XVI) ÁLTALÁNOS ELŐÍRÁSAI .....	37
88.	KÜLÖNLEGES TERÜLET - VÍZKEZELÉSI TERÜLETEK (K-VKE/XVI) ÁLTALÁNOS ELŐÍRÁSAI .....	37
<b>VIII. FEJEZET .....</b>		<b>37</b>

<b>RÉSZLETES ÖVEZETI ELŐÍRÁSOK, BEÉPÍTÉSRE NEM SZÁNT TERÜLETEK .....</b>	<b>37</b>
89. BEÉPÍTÉSRE NEM SZÁNT TERÜLETEK .....	37
90. ZÖLDTERÜLET (Zkp/XVI) ÁLTALÁNOS ELŐÍRÁSAI .....	38
91. ZÖLDTERÜLET, NAGYTELKES ÖVEZET (Zkp/XVI/1) .....	38
92. ZÖLDTERÜLET, OKTATÁSI JELLEGŰ ÖVEZET (Zkp/XVI/2) .....	38
93. ZÖLDTERÜLET, KISTELKES ÖVEZET (Zkp/XVI/3) .....	38
94. VÉDELMI ERDŐTERÜLET (Ev/XVI) ÁLTALÁNOS ELŐÍRÁSAI .....	39
95. KÖZJÓLÉTI RENDELTETÉSŰ ERDŐTERÜLET (Ek/XVI) ÁLTALÁNOS ELŐÍRÁSAI .....	39
96. KÖZJÓLÉTI RENDELTETÉSŰ ERDŐTERÜLET, ÁLTALÁNOS ÖVEZET (Ek/XVI/1).....	39
97. KÖZJÓLÉTI RENDELTETÉSŰ ERDŐTERÜLET, NAPLÁS-TÓ ÖVEZETE (Ek/XVI/2) .....	39
98. KÖZJÓLÉTI RENDELTETÉSŰ ERDŐTERÜLET, ISMERETTERJESZTŐ ÖVEZET (Ek/XVI/3).....	40
99. KÖZJÓLÉTI RENDELTETÉSŰ ERDŐTERÜLET, TERMÉSZETKÖZELI ÖVEZET (Ek/XVI/4).....	40
100. ÁLTALÁNOS MEZŐGAZDASÁGI TERÜLET (Má/XVI) ÁLTALÁNOS ELŐÍRÁSAI.....	40
101. ÁLTALÁNOS MEZŐGAZDASÁGI TERÜLET, ÁLTALÁNOS ÖVEZET (Má/XVI/1) .....	40
102. ÁLTALÁNOS MEZŐGAZDASÁGI TERÜLET, GAZDASÁGI JELLEGŰ ÖVEZET (Má/XVI/2) .....	40
103. KERTES MEZŐGAZDASÁGI TERÜLET (Mk/XVI) ÁLTALÁNOS ELŐÍRÁSAI .....	41
104. VÍZGAZDÁLKODÁSI TERÜLET (Vá/XVI és Vf/XVI) ÁLTALÁNOS ELŐÍRÁSAI .....	41
105. KÜLÖNLEGES BEÉPÍTÉSRE NEM SZÁNT TERÜLET - TEMETŐ (Kb-T/XVI) ÁLTALÁNOS ELŐÍRÁSAI .....	41
106. KÖZLEKEDÉSI TERÜLETEK ÁLTALÁNOS ELŐÍRÁSAI (KÖu és KÖk/XVI).....	42
<b>IX. FEJEZET .....</b>	<b>42</b>
<b>ZÁRÓ RENDELKEZÉSEK .....</b>	<b>42</b>
<b>MELLÉKLETEK.....</b>	<b>43</b>
107. 1. MELLÉKLET A .../2018. ÖNKORMÁNYZATI RENDELETHEZ .....	43
108. SZABÁLYOZÁSI TERV .....	43
109. 2. MELLÉKLET A .../2018. ÖNKORMÁNYZATI RENDELETHEZ .....	43
110. 3. MELLÉKLET A .../2018. ÖNKORMÁNYZATI RENDELETHEZ .....	47
111. 4. MELLÉKLET A .../2018. ÖNKORMÁNYZATI RENDELETHEZ .....	47
112. 5. MELLÉKLET A .../2018. ÖNKORMÁNYZATI RENDELETHEZ .....	48
113. 6. MELLÉKLET A .../2018. ÖNKORMÁNYZATI RENDELETHEZ .....	49
<b>FÜGGELÉEK.....</b>	<b>51</b>
114. 1. FÜGGELÉK .....	51
115. MŰVI ÉRTÉKVÉDELEM .....	51
116. 2. FÜGGELÉK .....	56
117. RÉGÉSZETI LELŐHELYEK .....	56
118. 3. FÜGGELÉK .....	61
119. TERMÉSZETVÉDELEM .....	61
120. 4. FÜGGELÉK .....	62
121. MINTAKERESZTSZELVÉNYEK .....	62
122. 5. FÜGGELÉK .....	63
123. HONVÉDELMI, KATONAI ÉS NEMZETBIZTONSÁGI CÉLRA SZOLGÁLÓ TERÜLET VÉDŐTÁVOLSÁGA .....	63
124. 6. FÜGGELÉK .....	63
125. ÖVEZETI TERV .....	63



## Budapest Főváros XVI. kerületi Képviselő-testületének .../2018 (... ..) önkormányzati rendelete a kerületi építési szabályzatról

Budapest Főváros XVI. kerület Önkormányzatának képviselő-testülete az épített környezet alakításáról és védelméről szóló 1997. évi LXXVIII. törvény 62. § 6. pontjában kapott felhatalmazás alapján, az Alaptörvény 32. cikk (1) bekezdés a) pontjában, a Magyarország helyi önkormányzatairól szóló 2011. évi CLXXXIX. törvény 13.§ (1) bekezdés 1. pontjában és az épített környezet alakításáról és védelméről szóló 1997. évi LXXVIII. törvény 6.§ (1) bekezdésében meghatározott feladatkörében eljárva a következőket rendeli el:

### I. FEJEZET ÁLTALÁNOS ELŐÍRÁSOK

#### 1. A SZABÁLYZAT HATÁLYA

##### 1.§

- (1) E rendelet hatálya Budapest Főváros XVI. kerületének közigazgatási területére terjed ki.
- (2) Jelen építési szabályzat mellékletei:
  1. melléklet: Szabályozási Terv és jelmagyarázata (SZT-1-től SZT-22-ig)
  2. melléklet: Építési övezetek telekalakítási és beépítési előírásai
  3. melléklet: Sajátos jogintézmények
  4. melléklet: Erdősítés-számítás
  5. melléklet: Közlekedési területek
  6. melléklet: Lakóterületen nem végezhető tevékenységek
- (3) Jelen építési szabályzat függelékei:
  1. függelék: Művi értékvédelem
  2. függelék: Régészeti lelőhelyek
  3. függelék: Természetvédelem
  4. függelék: Mintakeresztiszelvények
  5. függelék: Honvédelmi, katonai és nemzetbiztonsági célra szolgáló terület védőtávolsága
  6. függelék: Övezeti terv
- (4) E rendelet előírásait az országos településrendezési és építési követelményekről szóló 253/1997. (XII. 20.) Korm. rendelettel és a vonatkozó jogszabályokkal együtt kell alkalmazni.

#### 2. ÉRTELMEZŐ RENDELKEZÉSEK

##### 2.§

E rendelet alkalmazásában:

1. **Általános célú szintterületi mutató (szmá):** építési telkek beépítése során az összes általános célú építményszint bruttó területének és a telek területének hányadosa. (szintterület m<sup>2</sup>/telekterület m<sup>2</sup>).
2. **Áttört kerítés:** az a kerítés, amelynek a közterület felőli merőleges vetületének összes felülete legalább 50%-ban átlátható. Az összes felület a lábazatot is tartalmazza.
3. **Beépíthető telekrész:** beépítésre nem szánt területen fekvő földrészlet azon területrésze, amelyen az épületek az övezeti előírások szerinti telekbeépítettség mértékéig elhelyezhetők.
4. **Bruttó szintterület:** A 253/1997. (XII. 20.) Korm. rendeletben meghatározott szintterület.
5. **Fekvő telek:** a közterületekhez a hosszabbik oldalával csatlakozó építési telek.
6. **Főépület:** az építési övezetben illetve övezetben meghatározott rendeltetés szerinti épület.
7. **Lábon álló kerti tető:** jellemzően pihenés célját szolgáló oldalt nyitott, oszloppal, pillérrel alátámasztott, fedett kerti építmény.
8. **Közműsáv:** nem közterületen vezetett közművek számára fenntartott terület, amelynek végleges szélességét részletes szakági műszaki terv alapján megállapított, és amely számára szolgalmi jog jegyezhető be az ingatlan nyilvántartásba.

9. **Közlekedési célú közterület zöldfelületként megtartandó része:** a közterületnek a szabályozási tervben lehatárolt vagy kialakult azon része, ahol a közterület felszíni rendezése során zöldfelületet kell létesíteni, vagy fenntartani.
10. **Melléképület:** a telek és a telken álló főépület rendeltetésszerű használatát, működtetését elősegítő, kiegészítő rendeltetésű épület.
11. **Parkolóterületi célú szintterületi mutató (szmp):** az építési telkek beépítése során a parkolóterületi célú és a kiszolgáló közlekedési területeik együttes bruttó szintterülete és a telek területének hányadosa. (szintterület m<sup>2</sup>/telekterület m<sup>2</sup>).
12. **Szintterületi mutató:** az építési telken elhelyezkedő összes épület összes bruttó szintterülete és a telekterület hányadosa.
13. **Telek be nem építhető része:** az építési telek, telek azon része ahol épület nem helyezhető el, nem építési hely.
14. **Telek esésvonala:** lejtős telek esetén a természetes terepfelszín legmagasabb és a legalacsonyabb pontját összekötő elméleti vonal.
15. **Telekszélesség:** a hivatalos ingatlan-nyilvántartás alapján, az előkerti építési határvonal és az oldalhatár metszéspontjának, a másik oldalhatártól mért távolsága.
16. **Természetes terepszint:** az a talajszint, amelyen a humuszos felső réteg szintjét nem változtatták meg - amennyiben ez nem állapítható meg, akkor a földhivatali rétegvonalas térkép rétegvonalai az irányadók.
17. **Tömör kerítés:** az a kerítés, amelynek a közterület felőli merőleges vetületének összes felületének kevesebb, mint 50%-ban átlátható. Az összes felület a lábazatot is tartalmazza.
18. **Út céljára fenntartott terület:** az építési telken illetve telken kijelölt terület, melyen távlatban út alakítható ki.
19. **Utcavonalas beépítés:** Olyan beépítés, ahol az épület közterület felőli homlokzata az utcai telekhatáron áll.
20. **Üvegház:** növénytermesztés céljára szolgáló kerti illetve szántóföldi növényház.
21. **Zárványtelek:** Építési telkek illetve telkek által körbezárt, közterületi kapcsolattal, vagy magánút kapcsolattal nem rendelkező telek.
22. **Zöldszáv:** az a növényültetésre alkalmas közterületi sáv, amely legalább 1,0 m szélességű és alkalmas fasor elhelyezésére.

### 3. A SZABÁLYOZÁSI TERV ELEMINEK ALKALMAZÁSA

#### 3.§

(1) Kötelező szabályozási elemek:

1. közigazgatási határ;
2. belterülethatár, mely egyben övezethatár is;
3. belterületbe vonható terület határa, mely egyben övezethatár is;
4. szabályozási vonal;
5. építési övezet, övezet határa és jele;
6. építési vonal;
7. építési határvonal;
8. beépíthető telekrész;
9. építési hely;
10. telek be nem építhető része;
11. telken belüli kötelező zöldfelület;
12. közhasználat céljára átadható terület;
13. közterület zöldfelületként megtartandó része;
14. építési övezet zöldfelületként megtartandó része;
15. közműsáv;
16. út céljára fenntartott terület;
17. kötelező megszüntető jel;
18. jelzett méretek;
19. kötelező közterületi fásítás.

(2) Más jogszabály által elrendelt szabályozási elemek:

- a) védőtávolság;
  - b) jelentős tervezett felszíni parkoló határa és férőhelyszáma;
  - c) művi értékvédelem
    - ca) műemlék;
    - cb) műemléki környezet határa;
    - cc) régészeti lelőhely határa;
    - cd) fokozottan védett régészeti lelőhely határa;
    - ce) Budapest fővárosi helyi védett épület;
    - cf) helyi egyedi védett épület;
    - cg) helyi egyedi védett műtárgy;
  - d) táj- és természetvédelem
    - da) Országos ökológiai hálózat - magterület övezet határa és területe;
    - db) Országos ökológiai hálózat - ökológiai folyosó övezet határa és területe;
    - dc) tájképvédelmi szempontból kiemelten kezelendő terület határa;
    - dd) ex lege védett forrás;
    - de) fővárosi jelentőségű természetvédelmi terület határa;
    - df) helyi jelentőségű védett természeti érték.
- (3) Az (1)-(2) bekezdésben fel nem sorolt, a Szabályozási Terven ábrázolt szabályozási elemek tájékoztató elemek, melyek a kerületi építési szabályzat módosítása nélkül változtathatók.

#### 4.§

Jelen rendeletben alkalmazott sajátos jogintézmények:

- a) beültetési kötelezettség;
- b) elővásárlási jog.

### 4. KÖZTERÜLET ALAKÍTÁSÁRA VONATKOZÓ ELŐÍRÁSOK

#### 5.§

- (1) A meglévő hiányos fasorok kiegészítése, fasorok telepítése kötelező a Szabályozási terven jelölt utak és lakóutcák mentén.
- (2) A kerület területén közterületen kiosk akkor létesíthető, ha
  - a) egyéb jogszabály lehetővé teszi,
  - b) kizárólag sajtótermék kiskereskedelmi forgalmazására, nyilvános illemhely vagy virágárusítás rendeltetésű, és
  - c) az építmény elhelyezésével a visszamaradó gyalogos közlekedést is magába foglaló szabad sáv szélessége legalább 3,0 m.
- (3) Zöldterületen csupán nyilvános illemhely rendeltetésű kiosk létesíthető.
- (4) Meglévő kiosk (2) bekezdés b) pontjában meghatározott rendeltetéstől eltérő rendeltetésre változtatni nem lehet.
- (5) Közterület alakítási terv készítése esetén a 19.§ (4) bekezdés nem alkalmazandó.

## II. FEJEZET

### A KÖRNYEZET VÉDELMÉRE, KATASZTRÓFAVÉDELEMRE VONATKOZÓ ELŐÍRÁSOK

#### 5. TÁJ- ÉS TERMÉSZETVÉDELEM

#### 6.§

- (1) A kerület területén található természeti, tájképi értékek megóvását biztosítani kell.
- (2) A tájhasználat során biztosítani kell a táji jellegzetességek, a jellemző természetes rendszerek megóvását a kerület területén:
  - a) a természetes geomorfológiai formák megőrzendők;
  - b) a vízfolyások, utak mentén a fasorok, erdősávok megtartandók, illetve telepítendő; a vízfolyások mentén lévő galérianövényzet megőrzendő.
- (3) A külön jogszabályban meghatározott parti sáv nem beépíthető, az ott meglévő természetközeli ökoszisztémák (nádasok, ligetes fás társulások, gyepek) megőrzését biztosítani kell.



- (4) A kerület területén az országos ökológiai hálózathoz tartozó területek, a tájképvédelmi szempontból kiemelten kezelendő terület, valamint a fővárosi védelem alatt álló terület lehatárolását, valamint a helyi jelentőségű védett természeti érték jelölést a Szabályozási terv tartalmazza, területükön a vonatkozó jogszabályok szerint kell eljárni.

## **6. KÖRNYEZETVÉDELEM**

### **7.§**

- (1) Új építmény létesítése esetén a környezetvédelmi határértékeknek – amennyiben a terület védőtávolsága nem került meghatározásra – a telekhatáron kell teljesülniük.
- (2) A kerület területén csak olyan építési tevékenység végezhető, melynek hatására a talajerózió veszélye nem lép fel.
- (3) Építés-előkészítési munkák, tereprendezés során a munkálatokkal érintett területen meglévő termőföld védelméről, előzetes letermeléséről, deponálásáról és zöldfelület létesítésénél való felhasználásáról az építetőnek gondoskodnia kell.
- (4) A kerület közigazgatási területén kontakt talajszennyezést okozó termelő-szolgáltató tevékenység nem folytatható. Potenciális talajszennyező tevékenység, technológia esetében - a szennyezés megelőzése érdekében - az illetékes környezetvédelmi szakhatóság előzetes véleményét az építetőnek be kell szerezni.
- (5) A kerület területén csak olyan építési tevékenység folytatható, amely
- a) nem okoz talajszennyezést és, vagy
  - b) a tevékenység következtében a fennálló talajszennyezettség megszűnik.
- (6) Zajt, illetve rezgést előidéző üzemi létesítményt, és egyéb helyhez kötött külső zajforrást csak oly módon szabad elhelyezni, hogy a keletkező zaj illetve rezgés a vonatkozó határértékeket ne haladja meg.
- (7) Állattartó építményeket az építésügyi és a környezetvédelmi jogszabályoknak megfelelően lehet létesíteni vagy arra rendeltetést megváltoztatni.
- (8) Az állattartást úgy kell folytatni, hogy az se a felszíni, se a felszín alatti vizek fertőzését, káros szennyezését ne idézze elő.

## **7. VÉDŐTERÜLETEK, VÉDŐTÁVOLSÁGOK**

### **8.§**

- (1) A kerület területén a Szabályozási terv az alábbi védőtávolsággal rendelkező, illetve védőterületet igénylő létesítményeket jelöli:
- a) közlekedési területek,
  - b) közművek, közműlétesítmények,
  - c) honvédelmi, katonai és nemzetbiztonsági célra szolgáló területek,
  - d) temetők,
  - e) szennyvízátemelők,
  - f) természetközeli folyó és állóvizek.
- (2) Az egyes védőterületeken a vonatkozó jogszabályokban foglaltak betartandók.
- (3) Gyorsvasúti vonal (regionális gyorsvasút, HÉV) felszíni szakasza mellett a szélső vágány tengelyétől mért 12,0-12,0 méter széles sávon belül új építmény a közösségi közlekedést kezelő szervezet hozzájárulásával létesíthető.
- (4) A temető telken belüli védőterülete lakóterületekkel határos telekhatárain 15 m. A védőterületen belül kizárólag urnafal helyezhető el és a temető telekhatára mentén többszintes növényzet ültetendő.

## **III. FEJEZET**

### **A TELEPÜLÉSRENDEZÉSI FELADATOK MEGVALÓSÍTÁSÁT SZOLGÁLÓ SAJÁTOS JOGINTÉZMÉNYEK**

#### **8. BEÜLTETÉSI KÖTELEZETTSÉG**

### **9.§**

Beültetési kötelezettség jegyezhető be - a polgármester önkormányzati hatósági döntése alapján - a 3. melléklet 3.1. pont szerinti ingatlanokra.

## 9. ELŐVÁSÁRLÁSI JOG

### 10.§

Elővásárlási jog érvényesíthető az Önkormányzat számára a 3. melléklet 3.2. pont szerinti és a Szabályozási terven jelölt ingatlanok vonatkozásában, a 3. melléklet 3.2. pontban megjelölt közösségi cél érdekében, valamint minden olyan egyéb településrendezési cél érdekében, mely a kerületi építési szabályzatban biztosított.

## 10. TELEKALAKÍTÁS

### 11.§

- (1) A kerület építési övezeteiben nyeles telek kizárólag meglévő zárványtelek feltárására alakítható ki, a teleknyúlvány szélessége nem lehet kisebb 4,0 m-nél.
- (2) Közműterület céljára - bármely építési övezetben, övezetben - az építési övezet, övezet előírásainál kisebb telek is kialakítható.
- (3) Amennyiben a telekalakításra kizárólag a tervezett szabályozási vonal végrehajtása, közterület lejegyzése céljából kerül sor, úgy a visszamaradó építési telek, telek akkor is kialakítható, ha az az építési övezet, övezet telekalakítási és beépítési előírásait nem elégíti ki..
- (4) Több építési övezetbe, övezetbe eső telek övezethatáron történő megosztása esetén a megosztást követően kialakuló telkek nagysága az építési övezetre vagy övezetre meghatározott kialakítható legkisebb telekméretnél kisebb is lehet.

## IV. FEJEZET

### KÖZMŰVESÍTÉS, ELEKTRONIKUS HÍRKÖZLÉS

#### 11. ÁLTALÁNOS ELŐÍRÁSOK

### 12.§

- (1) A közművesítésre kerülő területen
  - a) telkenként kell a közhálózathoz önálló bekötésekkel és mérési helyekkel csatlakozni,
  - b) közművek elhelyezésénél a közműhálózatokhoz való hozzáférhetőségre figyelemmel kell lenni.
- (2) Új út építésénél, útrekonstrukciónál
  - a) közforgalmú út esetén
    - aa) a tervezett közművek egyidejű megépítéséről,
    - ab) a meglévő közművek szükséges felújításáról,
    - ac) a csapadékvizek elvezetéséről,
    - ad) beépítésre szánt területen a közvilágítás megépítéséről,
    - ae) amennyiben lehetséges, fasor telepítéséről, pótlásáról gondoskodni kell,
  - b) magán út esetén (közforgalomnak megnyitott és meg nem nyitott esetben)
    - ba) a tervezett közműveket a közforgalmi utakra vonatkozó közműfektetési előírásoknak megfelelően kell megépíteni,
    - bb) a csapadékvíz elvezetését ki kell építeni,
    - bc) beépítésre szánt területen a közlekedésbiztonság igényét kielégítő térvilágításról kell gondoskodni,
    - bd) fasor telepítéséről gondoskodni kell.
- (3) A meglévő közművek egyéb építési tevékenység miatt szükségessé váló kiváltásakor
  - a) a feleslegessé vált közművet, hálózatot és létesítményt el kell bontani,
  - b) az indokoltan földben maradó vezeték, létesítmény betömedékelését, felhagyását szakszerűen kell megoldani.
- (4) A közművezetékek átépítésekor és új vezeték fektetésekor a racionális területgazdálkodás érdekében a beépítésre szánt területeken a közművezetékek helyét úgy kell kijelölni, hogy
  - a) 10,5 m-t meghaladó, de a 12 m szabályozási szélességet el nem érő utcákban legalább egyoldali,
  - b) 12 m szabályozási szélességet meghaladó szélességű utcákban kétoldali fasor telepítését ne akadályozzák meg.

## 12. KÖZMŰVESÍTÉS MÉRTÉKÉNEK ELŐÍRÁSA

### 13.§

- (1) A kerületben építés vagy rendeltetés megváltoztatása beépítésre szánt területen akkor lehetséges, ha
  - a) a teljes közműellátás biztosítható,
  - b) a csapadékvízre vonatkozó előírások teljesülnek,
  - c) az építési hely vízelöntéssel, tartós vízállással nem veszélyeztetett.
- (2) A kerületben építés vagy rendeltetés megváltoztatása beépítésre nem szánt területen akkor lehetséges, ha
  - a) a közegészségügyi hatóság által is elfogadott egészséges ivóvízellátás biztosítható,
  - b) a közüzemű villamosenergia-ellátás biztosítható,
  - c) a szennyvízre és csapadékvízre vonatkozó előírások teljesülnek,
  - d) az építési hely vízelöntéssel, tartós vízállással nem veszélyeztetett.

## 13. VÍZELLÁTÁS

### 14.§

Új vízhálózat már csak a szennyvízcsatorna hálózattal együtt építhető.

## 14. SZENNYVÍZELVEZETÉS

### 15.§

- (1) A szennyvíz, a tisztított szennyvíz közvetlen talajba szikkasztása a kerület teljes területén tilos.
- (2) A beépítésre nem szánt területen létesítendő építményekből a szennyvíz környezet károsítása nélküli kezeléséhez, ha
  - a) a napi keletkező szennyvíz mennyisége nem haladja meg az  $0,3 \text{ m}^3$ -t a szennyvizet víz-zárósági próbával igazoltan, vízzáróan kivitelezett, fedett, zárt medencébe kell összegyűjteni és a kijelölt ürítő helyre szállíttatni.
  - b) a napi keletkező szennyvíz mennyisége meghaladja az  $0,3 \text{ m}^3$ -t akkor helyben létesítendő szennyvíztisztító kisberendezés is alkalmazható:
    - ba) ha a tisztított vizek számára a megfelelő felszíni befogadó rendelkezésre áll,
    - bb) a kisberendezés védőterülete nem nyúlik túl a tárgyi telken.
- (3) Közműpótlóként a zárt tároló medence csak akkor alkalmazható, ha a telek állandó megközelíthetőségére a megfelelő - paraméterű és kiépítettségű - közhálózati útkapcsolat biztosított.

## 15. FELSZÍNI VÍZRENDEZÉS, CSAPADÉKVÍZ ELVEZETÉS

### 16.§

- (1) Vízgazdálkodási területen vagy a földhivatali nyilvántartásban akként (tavak, árok, vízfolyások) nyilvántartott területen közlekedési, vagy más célú hasznosítása csak vízjogi hozzájárulás alapján változtatható meg még akkor is, ha korábbi, vízgazdálkodási célú hasznosítás fenntartása már nem indokolt.
- (2) Ha a vízgazdálkodási terület jogi, földhivatali nyilvántartási helye a valóságban elfoglalt helyétől eltér, annak földhivatali helyét kell figyelembe venni. A földhivatali nyilvántartás csak vízjogi hozzájárulás alapján módosítható.
- (3) Vízfelületek karbantartásának céljára biztosítandó parti sávot a partvonaltól kell kijelölni és azt vízgazdálkodási területként kezelni. Amennyiben a vízfelület számára vízgazdálkodási területként lejegyzett telken túlnyúlik a vízfelület vagy fenntartását biztosító parti sávja, a partvonal kijelöléséig és annak telekjogi rendezéséig ezen területeket érintő bármely beavatkozáshoz a vízfelület kezelőjének előzetes dokumentált hozzájárulása szükséges.
- (4) Új csapadékvíz elvezető hálózatot elválasztott rendszerűként kell kiépíteni, akkor is, ha jelenleg még egyesített rendszerű elvezető hálózathoz csatlakozik.
- (5) A telkekről közvetlenül csapadékvizet kivezetni nem lehet. A vízvisszatartásról telken belül gondoskodni kell. A telken belül minden megkezdett  $50 \text{ m}^2$  tető- és burkolt felületenként  $1 \text{ m}^3$  vízvisszatartási igénnyel kell számolni.
- (6) A nyílt árkos vízvezető hálózat feletti kocsi behajtók az árok vízszállító és szikkasztó képességét nem korlátozhatják, ezért azokat úgy kell kialakítani, hogy
  - a) az víz-visszaduzzasztást ne okozzon,

- b) a vízzállítást akadálymentes legyen,
- c) az árok szikkasztó tulajdonságát javítsa, vagy legalább megtartsa.

## **16. ENERGIAELLÁTÁS, TECHNOLÓGIAI LÉTESÍTMÉNYEK**

### **17.§**

- (1) Új villamosenergia ingatlan-bekötést csak földalatti csatlakozás kiépítésével szabad kivitelezni még akkor is, ha a közhálózat oszlopsoron halad.
- (2) A háztartási méretű kiserőműnek számító szélerőmű kivételével, szélerőmű, szélerőmű park, kizárólag a megújuló energiaforrások hasznosításának céljára szolgáló különleges beépítésre nem szánt területen helyezhető el.
- (3) A 0,5 MW-nál vagy annál nagyobb névleges teljesítőképességű, villamos energiát termelő erőmű – a szélerőmű és a szélerőmű park kivételével – kizárólag gazdasági területen és a megújuló energiaforrások hasznosításának céljára szolgáló különleges beépítésre nem szánt területen helyezhető el.
- (4) Háztartási méretű kiserőműnek számító szélerőmű beépítésre szánt területen telkenként legfeljebb kettő helyezhető el.
- (5) Technológiai létesítmények, energiatermelő berendezések közül
  - a) háztartási méretű kiserőműnek számító szélerőmű telepítésének feltétele, hogy
    - aa) magassága a telepítés telkére vonatkozó előírásokban rögzített épületmagasságot legfeljebb 3 m-rel haladhatja meg,
    - ab) dőlés távolsága minden irányban saját telken belülré essen.
  - b) levegő hőszivattyú nem helyezhető el
    - ba) az oldalkertben,
    - bb) az épület oldalkert irányába néző homlokzatán, ,
    - bc) az építési telek oldalhatártól mért 4,0 méteren belül.
- (6) Házi gáznyomás-szabályozó az épület utcai homlokzatára nem helyezhető el, a berendezés csak az előkertben vagy az épület egyéb homlokzatán helyezhető el.

## **V. FEJEZET**

### **KÖZLEKEDÉS ÉS PARKOLÁS**

#### **17. ÁLTALÁNOS ELŐÍRÁSOK**

### **18.§**

- (1) Újonnan kialakításra kerülő magánút szélességi mérete nem lehet kisebb 10,5 m-nél.
- (2) Beépítésre szánt területek megközelítését, kiszolgálását biztosító magánút - a kertvárosias lakóterületek zsákutcái, valamint a gazdasági területek kivételével - csak közforgalom számára megnyitott magánútként alakítható ki.
- (3) Magánút csak kiszolgálóút, kerékpárút vagy gyalogút hálózati szerepet tölthet be.
- (4) Ingatlan közhasználat céljára átadott területén a közlekedési funkciók közül csak gyalogos- és kerékpáros-felület, az ingatlanok kiszolgálását biztosító kapcsolat, valamint közcélú parkoló létesíthető.
- (5) Beépítésre szánt területeket feltáró, gépjármű forgalom számára is szolgáló, 30,0 méternél hosszabb új zsákutca akkor létesíthető, ha a végén a tehergépjárművek számára (hulladékszállítás, katasztrófavédelmi feladatok ellátása) a megfelelő forduló kialakításra kerül. A zsákutcaként kialakítható útszakasz legnagyobb hossza 250,0 méter lehet.
- (6) Közterületen a burkolatlan felületeket, ahol ezt műszaki okok nem akadályozzák, zöldfelületként kell kialakítani, a forgalomtechnika s a forgalombiztonság figyelembevételével.

#### **18. PARKOLÁS, LESZÁLLÓHELYEK**

### **19.§**

- (1) Az egyes telkek és építmények rendeltetésszerű használatához a telken a vonatkozó jogszabályok szerint meghatározott számú személygépkocsi elhelyezését kell biztosítani.
- (2) A P+R rendszerű parkolási létesítmények elhelyezésére alkalmas területen belül legalább az előírt minimális befogadóképességű parkolási létesítményt el kell helyezni.

- (3) A P+R rendszerű parkolási létesítmények elhelyezésére alkalmas területen legalább az előírt személygépjármű-befogadóképesség 20%-ának megfelelő kerékpár B+R rendszerű fedett tárolásának lehetőségét is biztosítani kell.
- (4) A szabályozási terven jelölt közterület zöldfelületként megtartandó részén parkoló legfeljebb a lehatárolt terület 20%-án létesíthető, gépjármű-közlekedésre alkalmas kapubehajtó és bejárat megközelítési helye szilárd burkolattal kialakítható.
- (5) Rendszeres forgalom számára helikopter-leszállóhely K-Hon/XVI területen, valamint egyéb katonai, rendőrségi, katasztrófavédelmi, egészségügyi, államigazgatási funkciók kiszolgálása számára létesíthető.

## VI. FEJEZET

### ÉPÍTÉS ÁLTALÁNOS SZABÁLYAI

#### 20.§

- (1) A 21.§ - 27.§-ban foglalt általános jellegű előírások a kerület egész területére vonatkoznak, amennyiben a vonatkozó építési övezeti, övezeti előírások másként nem rendelkeznek.
- (2) Amennyiben a szabályozási terven feltüntetésre került építési hely, építési határvonal vagy beépíthető telekrész, az elő-, oldal- és hátsókerter aszerint veendő figyelembe.

### 19. ÉPÍTÉS ÁLTALÁNOS FELTÉTELEI

#### 21.§

- (1) Az építési helyen kívül eső meglévő épület, épületrész kubatúráján belül felújítható, korszerűsíthető, átalakítható, de csak építési helyen belül bővíthető, a jogszabályi és az egyéb övezeti előírások figyelembe vételével.
- (2) Több építési övezetbe, övezetbe eső telek egyes telekrészeinek beépíthetőségét az érintett építési övezet, övezet telekalakítási és beépítési előírásai szerint kell figyelembe venni, a telek övezetbe eső terület részének arányában.
- (3) A kerület területén 30,0 méternél magasabb épületet, műtárgyat elhelyezni nem lehet.
- (4) A lakóterület építési övezeteiben terepszint alatti beépítés csak építési helyen belül történhet, az előkerterben kialakítható terepszint alatti gépjármű lehajtó kivételével.
- (5) Az építési övezetekben az épületmagasság, a homlokzatmagasság és a párkánymagasság számításánál a természetes terepszintet kell figyelembe venni.
- (6) Lakó rendeltetési egység huzamos tartózkodásra szolgáló helyiségének padlószintje a csatlakozó terepszinthez képest 1,0 m-nél alacsonyabban nem lehet.
- (7) Utcavonalas beépítés esetén lakó rendeltetés a földszinten kizárólag úgy alakítható ki, ha a padlóvonal szintje a járdaszinthez képest legalább 1,0 m-rel magasabban helyezkedik el.
- (8) Az építési övezetekben az előírt zöldfelület legkisebb mértékét biztosító zöldfelületbe
  - a) a 0,3-0,79 m közötti termőrétegű tetőkert 15%-ban számítható be,
  - b) a 0,8-1,19 m közötti termőrétegű tetőkert 40%-ban számítható be,
  - c) az 1,2 m-es, vagy attól vastagabb termőrétegű tetőkert 75%-ban számítható be,
  - d) a 2,5 m<sup>2</sup>-nél kisebb felület nem számítható be.
- (9) A zöldfelület számításba
  - a) a beton gyephezagos elemekkel fedett területek 35%-kal vehetők figyelembe és a zöldfelületnek legfeljebb 30%-át tehetik ki,
  - b) a műanyag gyeppráccsal kialakított területek 50%-kal vehetők figyelembe és a zöldfelületnek legfeljebb 40%-át tehetik ki,de együttesen legfeljebb az építési telek legkisebb zöldfelületi mértékének 50%-a lehetnek.
- (10) Az építési telek zöldfelület legkisebb mértékénél a többszintes növényállomány kedvező számítási lehetősége és a függőleges felületeken kialakítható zöldfelület nem vehető figyelembe.
- (11) Az építési telek övezetben előírt legkisebb zöldfelületi mértékébe teljes értékűen figyelembe vett zöldfelület nem szolgálhat gépkocsi közlekedés és parkolás céljára.
- (12) Közintézményi rendeltetésű főépület megléte vagy elhelyezése esetén a (9) bekezdést nem kell figyelembe venni.
- (13) A Szabályozási terven jelölt út céljára fenntartott területen épület, úthoz nem kapcsolódó egyéb építmény nem helyezhető el.

## 20. TEREPRENDEZÉS, RÉZSÚ, TÁMFAL, KERÍTÉS

### 22.§

- (1) Amennyiben a tereprendezésre épület-elhelyezés érdekében kerül sor, úgy a természetes terepszinthez viszonyított feltöltés, vagy bevágás mértéke nem haladhatja meg a 1,5 m-t, de együttesen legfeljebb a 2,0 m-t.
- (2) Az eredeti, természetes terepfelszín a telekhatárok melletti 1,0 méteres sávban nem változtatható.
- (3) A telkeken rézsú oly módon alakítható ki, hogy a rézsú állékonysága a telek területén biztosítható legyen.
- (4) Támfal kialakítása során a természetes terepszint felfelé legfeljebb 1,0 méterrel, lefelé legfeljebb 1,0 méterrel változtatható meg, de a támfal magassága mellvéddel együtt sem haladhatja meg az 1,5 m-t.
- (5) Gépkocsi lehajtó támfala építhető építési helyen kívül amennyiben,
  - a) legfeljebb 2,0 m magas,
  - b) a szomszédos telek felé eső széle és a telekhatár között, legalább 3,0 méter távolság van.
- (6) A kerület területén támfalgarázs nem építhető.

### 23.§

- (1) Kerítés magassága legfeljebb 2,0 m lehet, kivéve a sportpályát határoló labdafogó hálót, kerítést.
- (2) Utcafronti kerítés
  - a) lábzetának megengedett magassága
    - aa) a kisvárosias, jellemzően szabadonálló lakóterületen legfeljebb 0,6 m,
    - ab) a kertvárosias, intenzív beépítésű lakóterületen legfeljebb 0,6 m,
    - ac) gazdasági területen 0,3 m.
  - b) összefüggő tömör szakasza legfeljebb 2,0 m széles lehet,
  - c) összefüggő áttört szakasza legalább 2,0 m széles legyen.
- (3) Utcafronti tömör kerítés kizárólag abban az esetben építhető,
  - a) ha a beépítés módja zárt sorú, hézagosan zárt sorú jellegű,
  - b) a lakó- és vegyes terület építési övezeteiben közbenső telek esetén
    - ba) a közúti közlekedési területtel (KÖu-1/XVI, KÖu-2/XVI, KÖu-3/XVI, KÖu-4/XVI) határos vagy attól kizárólag szervízúttal elválasztott telekhatáron,
    - bb) a kötőpályás közlekedési területtel (KÖk/XVI) határos vagy attól kizárólag szervízúttal elválasztott telekhatáron,
    - bc) olyan egyéb közterület felé, melyen közösségi közlekedési eszköz közlekedik,
  - c) a lakó- és vegyes terület építési övezeteiben sarokingatlannál a ba)-bc) esetekben, ha az út szegélye és a kerítés közötti távolság nagyobb, mint 3,0 méter.
- (4) A tömör kerítés teljesen átláthatatlan szakasza legfeljebb 1,0 méter, kerítéssel egybeépített hulladék-tároló esetében legfeljebb 2,0 m széles lehet. A tömör szakaszok között legalább 2,0 méter szélességű 1,5 m magasság felett merőleges irányban legalább 50%-ban merőlegesen átlátható kerítésszakaszokat kell építeni.
- (5) Az építési telken belül az egyes külön használatú telekrészeket elválasztó
  - a) kerítés
    - aa) legfeljebb 1,8 m magassággal,
    - ab) csak áttört kialakítással,
    - ac) legfeljebb 0,4 m-es lábzetával,
    - ad) merőlegesen legalább 90%-osan átláthatóan,
  - b) élő sövény legfeljebb 1,8 méter magassággal alakítható ki.

## 21. BEÉPÍTÉSI MÓD, ÉPÍTÉSI HELY

### 24.§

- (1) Újonnan beépítésre kerülő vagy átépítésre kerülő területen, oldalhatáron álló beépítés esetén az építési hely egyik határvonala az északi irányhoz közelebb eső telekhatár.
- (2) Beépített telektömbben, oldalhatáron álló beépítés esetén az építési hely egyik határvonala az északi irányhoz közelebb eső telekhatár. A déli irányhoz közelebb eső telekhatár kizárólag abban az esetben lehet az építési hely határvonala, amennyiben a szomszédos telek beépítési lehetőségét nem korlátozza, a beépítést nem nehezíti. Ebben az esetben ikres épületcsatlakozás is kialakítható.

- (3) Ikresen csatlakozó beépítés esetén az építési helyek közös határvonala a kialakult állapothoz igazodó kell legyen.
- (4) Ikres beépítés esetén fennmaradó páratlan telek oldalhatáron álló módon építhető be.
- (5) Saroktelek esetében az előkert építési vonal a csatlakozó utcák telkeinek építési vonalához igazodó kell legyen.
- (6) Új épület előkert építési vonalának – a már beépített utcaszakasz esetén a kialakult állapothoz kell igazodnia.
- (7) Az előkert mélysége, mely egyben építési vonal is, 5,0 m, amennyiben az utcában a kialakult előkertméret nem egységes.
- (8) Újonnan beépítésre, vagy jelentős átépítésre kerülő területek építési övezeteiben az előkert építési határvonal:
  - a) lakóövezetek esetében: 5,0 m, mely egyben kötelező építési vonal is;
  - b) gazdasági építési övezetek esetében: 10,0 m.
- (9) Oldalhatáron álló és ikres beépítés esetében az építési telek oldalkertje
  - a) 14,0 méter telekszélességet elérő építési telek esetében legalább 5,0 méter,
  - b) 14,0 méter telekszélességet el nem érő építési telek esetében legalább 4,0 méter,
  - c) 11,0 méter telekszélességet el nem érő építési telek esetében legalább 3,0 méter.
- (10) Oldalhatáron álló beépítés esetében szomszéd telekre néző homlokzat legnagyobb párkánymagassága nem haladhatja meg a 2. mellékletben, az építési övezetre vonatkozó épületmagasság megengedett legnagyobb mértékét.
- (11) Szabadonálló beépítési mód esetében az építési telek oldalkertje a 2. mellékletben, az övezetre vonatkozó épületmagasság megengedett legnagyobb mértékének fele, de legalább 3,0 m, amennyiben az építési övezetre vonatkozó előírás másként nem rendelkezik.
- (12) Az építési telek hátsókertje a hátsókertre néző homlokzatmagasság értéke, de legalább 6,0 m.
- (13) A hátsókert a 15,0 m mélységet meg nem haladó fekvő telek esetében minimum 1,5 méter, de
  - a) olyan mérték, amely nem csökkenti a szomszédos telek beépítési jogát,
  - b) huzamos emberi tartózkodásra alkalmas helyiség nyílása nem helyezhető el a hátsókert felé,
  - c) a hátsókertre néző homlokzat legnagyobb párkánymagassága nem haladhatja meg a 2. mellékletben, az építési övezetre vonatkozó épületmagasság megengedett legnagyobb mértékét.

## 22. MELLÉKÉPÜLETEK ÉS EGYES MELLÉKÉPÍTMÉNYEK ELHELYEZÉSE

### 25.§

- (1) Melléképület kizárólag főépület megléte vagy egyidejű létesítése esetén építhető.
- (2) Az építési telkeken – gazdasági és különleges területek kivételével - legfeljebb összesen bruttó 50,0 m<sup>2</sup> alapterületű melléképület, illetve melléképítmény helyezhető el.
- (3) Az építési telkeken – gazdasági és különleges területek kivételével - legfeljebb egy melléképület helyezhető el.
- (4) Új épület építése esetén a gépjárműtárolót – amennyiben műszakilag lehetséges - a főépülettel egy tömegben kell elhelyezni.
- (5) Oldalhatáros beépítési módú lakóövezet esetén a melléképületet, állattartó építményt a főépülettel azonos határvonalon kell elhelyezni.
- (6) Oldalhatáros beépítési módú lakóövezet esetén a melléképület, állattartó építmény, épületrész
  - a) az oldalhatárral párhuzamosan mért hossza legfeljebb 10,0 m, valamint
  - b) az oldalhatárra néző homlokzat legnagyobb párkánymagassága nem haladhatja meg a 4,0 m-t, de nem lehet magasabb a főépület oldalhatárra néző homlokzatmagasságánál.
- (7) Önálló melléképület, állattartó építmény legnagyobb épületmagassága – gazdasági területek kivételével - legfeljebb 3,5 m lehet.
- (8) Melléképületet, állattartó építményt
  - a) tetőtérbeépítéssel ellátni,
  - b) alápincézninem lehet. Önálló pince építési helyen belül építhető.
- (9) Az építési telek előkertjében épület nem helyezhető el.
- (10) Az építési telken rendeltetési egységenként legfeljebb 1 db lábbon álló kerti tető helyezhető el, amely tetőfelületének vízszintes síkra vetített felülete legfeljebb 12,0 m<sup>2</sup> lehet.

- (11) A közterülettől mért előkert 5,0 méteres területén belül lábon álló kerti tető nem helyezhető el, kivéve, ha az építési telek kialakult beépítésénél az egyik oldalkert sem éri el a 3,0 m-t, ez esetben az előkertben 1 db lábon álló kerti tető elhelyezhető.
- (12) Az építési telek oldalkertjében lábon álló kerti tető nem helyezhető el.
- (13) Az építési telek hátsókertjében melléképítmény, tárolóépület, állattartó épület
- rendeltetési egységenként egy, de összesen legfeljebb kettő,
  - a hátsó telekhatártól mért legalább 3,0 m-re helyezhető el.

### 26.§

- (1) Lakóterület, intézményi terület és helyi központ területének építési övezeteiben üvegház, fóliasátor építési helyen kívül kizárólag az építési telek hátsókertjében
- a kerítéstől legalább 1,0 m távolságra,
  - a 2. mellékletben, az övezetre vonatkozó megengedett beépítési mérték legfeljebb 20%-nak megfelelő bruttó alapterületen helyezhető el.
- (2) Lakóterület építési övezeteiben állattartó építmény, kizárólag főépület megléte vagy egyidejű létesítése esetén helyezhető el, amennyiben:
- a főépület bruttó alapterületénél nem nagyobb bruttó alapterületű, de legfeljebb a 2. mellékletben, az övezetre vonatkozó megengedett beépítési mérték 30%-a,
  - az oldalsó telekhatártól legalább 1,0 m távolságra kerül elhelyezésre,
  - a szomszédos lakóépülettől legalább 10,0 m távolságra kerül elhelyezésre,
  - 600 m<sup>2</sup>-nél nagyobb telken történik,
  - ásott kúttól legalább 15,0 m távolságra kerül elhelyezésre,
  - fúrt kúttól legalább 5,0 m távolságra kerül elhelyezésre,
  - időszakos és állandó vízfolyástól legalább 150,0 m távolságra kerül elhelyezésre,
  - fürdőmedencétől legalább 5,0 m távolságra kerül elhelyezésre,
  - a telek közterületi határvonalától mért 20,0 m mélységű telekrészén túl kerül elhelyezésre.
- (3) Lakóterület, intézményi terület és helyi központ területének építési övezeteiben a melléképítmények közül a következők nem helyezhetők el:
- jégverem, zöldségverem;
  - trágyatároló;
  - siló, ömlesztett anyag-, folyadék- és gáztároló.
- (4) Lakóterület építési övezeteiben zárt szennyvíztároló medence és csapadékvíz szikkasztó medence csak építési helyen belül helyezhető el.

### 27.§

Lakókocsi, lakó- és egyéb konténer, időszakos épület a kerület területén kizárólag átmeneti jelleggel helyezhető el legfeljebb 180 napig, illetve – felvonulási épületként – az építés ideje alatt legfeljebb a használatbavételi engedélyig, kivéve a gazdasági területeken történő egyéb konténer-elhelyezést.

## VII. FEJEZET

### RÉSZLETES ÖVEZETI ELŐÍRÁSOK, BEÉPÍTÉSRE SZÁNT TERÜLETEK

#### 23. BEÉPÍTÉSRE SZÁNT TERÜLET

### 28.§

A kerület területén a beépítésre szánt területek sajátos használatuk szerint a következő építési övezetekbe tartoznak:

- |   |             |
|---|-------------|
| a) Nagyvárosias, jellemzően szabadonálló jellegű lakóterület  | (Ln-3/XVI)  |
| b) Nagyvárosias telepszerű lakóterület                        | (Ln-T/XVI)  |
| c) Kisvárosias, jellemzően szabadonálló jellegű lakóterület   | (Lk-2/XVI)  |
| d) Kisvárosias, telepszerű lakóterület                        | (Lk-T/XVI)  |
| e) Kertvárosias, intenzív beépítésű lakóterület               | (Lke-1/XVI) |
| f) Kiemelt jelentőségű helyi központ területe                 | (Vt-H/XVI)  |
| g) Intézményi, jellemzően szabadonálló jellegű terület        | (Vi-2/XVI)  |
| h) Intézményi, helyi lakosság alapellátását biztosító terület | (Vi-3/XVI)  |



- |  |              |
|--|--------------|
| i) Gazdasági, jellemzően kereskedelmi, szolgáltató terület           | (Gksz-1/XVI) |
| j) Gazdasági, jellemzően raktározást, termelést szolgáló terület     | (Gksz-2/XVI) |
| k) Különleges területek  |              |
| ka) Nagyterjedésű rekreációs és szabadidős terület                   | (K-Rek/XVI)  |
| kb) Honvédelmi, katonai és nemzetbiztonsági célra szolgáló terület   | (K-Hon/XVI)  |
| kc) Közlekedéshez kapcsolódó épületek elhelyezésére szolgáló terület | (K-Közl/XVI) |
| kd) Temető területe  | (K-T/XVI)    |
| ke) Vízelvezési területek  | (K-Vke/XVI)  |

## 24. NAGYVÁROSIAS, JELLEMZŐEN SZABADONÁLLÓ JELLEGŰ LAKÓTERÜLET (LN-3/XVI) ÁLTALÁNOS ELŐÍRÁSAI

### 29.§

- (1) Nagyvárosias, jellemzően szabadonálló jellegű lakóterület a Szabályozási terven Ln-3/XVI jellel jelölt építési övezet, mely sűrű beépítésű, több önálló rendeltetési egységet magába foglaló, 12,5 m-es beépítési magasságot meghaladó, elsősorban lakó rendeltetésű épületek elhelyezésére szolgál. A nagyvárosias, jellemzően szabadonálló lakóterületek szabadonálló jelleggel épített lakóterületek, ahol általában több azonos jellegű épület áll egy telken, de nem úszótelkes a kialakítás.
- (2) Nagyvárosias, jellemzően szabadonálló lakóterület jellegű építési övezeteiben elhelyezhető épület:
  - a) lakó;
  - b) kereskedelmi, szolgáltató
  - c) hitéleti, nevelési, oktatási, egészségügyi, szociális;
  - d) kulturális, közösségi szórakoztató;
  - e) szállás jellegű;
  - f) igazgatási, iroda;
  - g) sportrendeltetést tartalmazhat.
- (3) Nagyvárosias, jellemzően szabadonálló lakóterület építési övezeteiben – kiegészítő rendeltetést is beleértve – nem végezhető
  - a) a lakókörnyezetet zavaró tevékenység,
  - b) telephelyengedély-köteles tevékenység,
  - c) a telephelybejelentés-köteles tevékenységek közül a 6. mellékletben felsorolt tevékenység.
- (4) Nagyvárosias, jellemzően szabadonálló jellegű lakóterület építési telkein gépjárműtároló önálló épületben kizárólag parkolóházként helyezhető el.
- (5) Nagyvárosias, jellemzően szabadonálló jellegű lakóterület építési telkein üzemanyagtöltő állomás vagy azzal kombinált más rendeltetésű épület nem helyezhető el.
- (6) Nagyvárosias, jellemzően szabadonálló jellegű lakóterületen a 3,5 tonna önsúlyt meghaladó gépjárművek tárolása nem megengedett.
- (7) Nagyvárosias, jellemzően szabadonálló jellegű lakóterület építési övezet építési telkein 3-nál több lakó rendeltetési egység elhelyezése esetén lakó rendeltetési egységenként telken belül 1,5 parkoló biztosítása szükséges.
- (8) A nagyvárosias, jellemzően szabadonálló jellegű lakóterület építési övezeteit, valamint az azokban betartandó telekalakítási és beépítési előírásokat a 2. melléklet határozza meg.

## 25. NAGYVÁROSIAS, TELEPSZERŰ LAKÓTERÜLET (LN-T/XVI) ÁLTALÁNOS ELŐÍRÁSAI

### 30.§

- (1) Nagyvárosias, telepszerű lakóterület a Szabályozási terven Ln-T/XVI jellel jelölt építési övezet, mely sűrű beépítésű, több önálló rendeltetési egységet magába foglaló, 12,5 m-es beépítési magasságot meghaladó, elsősorban lakó rendeltetésű épületek elhelyezésére szolgál. A nagyvárosias, telepszerű lakóterületek intenzív beépítésű, jellemzően úszótelkes lakótelepek.
- (2) Nagyvárosias, telepszerű lakóterület építési övezeteiben elhelyezhető épület:
  - a) lakó;
  - b) kereskedelmi, szolgáltató
  - c) hitéleti, nevelési, oktatási, egészségügyi, szociális;
  - d) kulturális, közösségi szórakoztató;

- e) szállás jellegű;
  - f) igazgatási, iroda;
  - g) sport  
rendeltetést tartalmazhat.
- (3) Nagyvárosias, telepszerű lakóterület építési övezeteiben – kiegészítő rendeltetést is beleértve – nem végezhető
- a) a lakókörnyezetet zavaró tevékenység,
  - b) telephelyengedély-köteles tevékenység,
  - c) a telephelybejelentés-köteles tevékenységek közül a 6. mellékletben felsorolt tevékenység.
- (4) Nagyvárosias, telepszerű lakóterületen a 3,5 tonna önsúlyt meghaladó gépjárművek tárolása nem megengedett.
- (5) Nagyvárosias, telepszerű lakóterületen a Szabályozási terven jelölt zöldfelületként megtartandó résznek legalább 60%-ban zöldfelületnek kell lennie.
- (6) Nagyvárosias, telepszerű lakóterület építési telkein gépjárműtároló önálló épületben kizárólag parkolóházként helyezhető el.
- (7) Nagyvárosias, telepszerű lakóterületen üzemanyagtöltő állomás vagy azzal kombinált más rendeltetésű épület nem helyezhető el.
- (8) A nagyvárosias, telepszerű lakóterület építési övezeteit, valamint az azokban betartandó telekalakítási és beépítési előírásokat a 2. melléklet határozza meg.

## **26. NAGYVÁROSIAS, TELEPSZERŰ LAKÓTERÜLET, ALACSONY, ÚSZÓTELKES ÉPÍTÉSI ÖVEZET (LN-T/XVI/1)**

### **31.§**

- (1) Az Ln-T/XVI/1 építési övezetében az önálló helyrajzi számmal rendelkező úszótelkekre vonatkozóan a beépítettség megengedett legnagyobb mértéke és a terepszint alatti beépítettség megengedett legnagyobb mértéke a kialakult, mely növelhető, kizárólag
- a) lift és egyéb technológiai létesítmény,
  - b) az épület korszerűsítéséből adódó új homlokzat,
  - c) a bejárathoz csatlakozó fedett előtér  
építése esetén.
- (2) Az Ln-T/XVI/1 építési övezetében az önálló helyrajzi számmal rendelkező úszótelkekre vonatkozóan az általános funkcióra megengedett legnagyobb szintterület mértéke és az épületmagasság megengedett legnagyobb mértéke a kialakult.
- (3) Az Ln-T/XVI/1 építési övezetében úszótelken álló épület esetében a parkolóhelyek az építési övezet tömbtelkén is elhelyezhetők.

## **27. NAGYVÁROSIAS, TELEPSZERŰ LAKÓTERÜLET, MAGAS, ÚSZÓTELKES ÉPÍTÉSI ÖVEZET (LN-T/XVI/2)**

### **32.§**

- (1) Az Ln-T/XVI/2 építési övezetében az önálló helyrajzi számmal rendelkező úszótelkekre vonatkozóan a beépítettség megengedett legnagyobb mértéke és a terepszint alatti beépítettség megengedett legnagyobb mértéke a kialakult, mely növelhető, kizárólag
- a) lift és egyéb technológiai létesítmény,
  - b) az épület korszerűsítéséből adódó új homlokzat,
  - c) a bejárathoz csatlakozó fedett előtér  
építése esetén.
- (2) Az Ln-T/XVI/2 építési övezetében az önálló helyrajzi számmal rendelkező úszótelkekre vonatkozóan az általános funkcióra megengedett legnagyobb szintterület mértéke és az épületmagasság megengedett legnagyobb mértéke a kialakult.
- (3) Az Ln-T/XVI/2 építési övezetében úszótelken álló épület esetében a parkolóhelyek az építési övezet tömbtelkén is elhelyezhetők.

## **28. NAGYVÁROSIAS, TELEPSZERŰ LAKÓTERÜLET, INTÉZMÉNY ÉPÍTÉSI ÖVEZET (LN-T/XVI/INT)**

### **33.§**

Az Ln-T/XVI/INT építési övezet építési telkein legfeljebb egy lakó rendeltetés helyezhető el.

## **29. NAGYVÁROSIAS, TELEPSZERŰ LAKÓTERÜLET, TEMPLOM ÉPÍTÉSI ÖVEZETE (LN-T/XVI/T)**

### **34.§**

Az Ln-T/XVI/T építési övezet építési telkein kizárólag hitéleti rendeltetésű épület helyezhető el.

## **30. KISVÁROSIAS, JELLEMZŐEN SZABADONÁLLÓ JELLEGŰ LAKÓTERÜLET (LK-2/XVI) ÁLTALÁNOS ELŐÍRÁSAI**

### **35.§**

- (1) Kisvárosias, jellemzően szabadonálló lakóterület a Szabályozási terven Lk-2/XVI jellel jelölt építési övezet, mely sűrű beépítésű, több önálló rendeltetési egységet magába foglaló, 12,5 m-es beépítési magasságot meg nem haladó, elsősorban lakó rendeltetésű épületek elhelyezésére szolgál. A kisvárosias, jellemzően szabadonálló lakóterületek szabadonálló jelleggel, 3-4 szintes épületekkel beépült, nem úszótelkes kialakítású lakóterületek.
- (2) Kisvárosias, jellemzően szabadonálló lakóterület építési övezeteiben elhelyezhető épület:
  - a) lakó;
  - b) kereskedelmi, szolgáltató;
  - c) hitéleti, nevelési, oktatási, egészségügyi, szociális;
  - d) kulturális, közösségi szórakoztató;
  - e) szállás jellegű;
  - f) igazgatási, iroda;
  - g) sportrendeltetést tartalmazhat.
- (3) Kisvárosias, jellemzően szabadonálló lakóterület építési övezeteiben kereskedelmi, szolgáltató rendeltetést kizárólag a lakó főrendeltetés megléte vagy egyidejű létesítése esetén lehet elhelyezni, amennyiben az övezeti előírás másként nem rendelkezik.
- (4) Kisvárosias, jellemzően szabadonálló lakóterület építési övezeteinek építési telkein kereskedelmi, szolgáltató rendeltetés, az ahhoz kapcsolódó összes helyiséget figyelembe véve legfeljebb 100 m<sup>2</sup> nettó szintterületen helyezhető el, amennyiben az övezeti előírás másként nem rendelkezik.
- (5) Kisvárosias, jellemzően szabadonálló lakóterület építési telkein üzemanyag-töltő állomás vagy azzal kombinált más rendeltetésű épület nem helyezhető el.
- (6) Kisvárosias, jellemzően szabadonálló lakóterület építési övezeteiben – kiegészítő rendeltetést is beleértve – nem végezhető
  - a) a lakókörnyezetet zavaró tevékenység,
  - b) telephelyengedély-köteles tevékenység,
  - c) a telephelybejelentés-köteles tevékenységek közül a 6. mellékletben felsorolt tevékenység.
- (7) Kisvárosias, jellemzően szabadonálló lakóterületen a 3,5 tonna önsúlyt meghaladó gépjárművek tárolása nem megengedett.
- (8) Kisvárosias, jellemzően szabadonálló lakóterület építési övezeteiben az építési telek minden önálló rendeltetési egységhez – a gépjárműtároláson túl - legalább nettó 5,0 m<sup>2</sup> alapterületű, épületen belüli tároló területet kell kialakítani. Ha a tároló területe a gépjárműtároló területével közösen kerül kialakításra, akkor a vonatkozó jogszabály szerinti gépjármű tárolásának legkisebb alapterületi méretén felül parkolóhelyenként legalább nettó 4,0 m<sup>2</sup> alapterülettel kell nagyobb legyen.
- (9) Kisvárosias, jellemzően szabadonálló lakóterület építési övezeteiben az elő és oldalkert legkisebb méretén belül, valamint a hátsókerti telekhatártól számított 3,0 m-es teleksávban kerti víz- és fürdőmedence nem helyezhető el.
- (10) Kisvárosias, jellemzően szabadonálló lakóterület építési övezeteiben a terepszint alatti gépjármű lehajtó 1,0 m-nél mélyebb szakaszának területét, lépcsőt a terepszint alatti beépítésbe be kell számítani.

- (11) Kisvárosias, jellemzően szabadonálló lakóterület építési övezeteiben a főépülettől független, terepszint alatti építmény bruttó alapterületi mértéke az építési telek méretének legfeljebb 5%-a lehet.
- (12) Kisvárosias, jellemzően szabadonálló lakóterület építési övezeteinek építési telkein melléképület kizárólag építési helyen belül helyezhető el.
- (13) Kisvárosias, jellemzően szabadonálló lakóterület építési övezeteiben állattartó építmény nem helyezhető el.
- (14) Kisvárosias, jellemzően szabadonálló lakóterület építési övezeteiben a melléképület épületmagassága legfeljebb 4,0 m, a gerincmagassága legfeljebb 6,0 m lehet.
- (15) Kisvárosias, jellemzően szabadonálló lakóterület építési övezeteiben az előkertben hulladéktartály-tároló legfeljebb 5,0 m<sup>2</sup> alapterülettel építhető, melynek legmagasabb pontja legfeljebb 2,5 m lehet.
- (16) Kisvárosias, jellemzően szabadonálló lakóterület építési övezeteiben az építési telek közterület felőli határvonalán rendeltetési egységenként legfeljebb kettő gépkocsi bejáró helyezhető el, bejárónként max. 3,5 m szélességgel vagy összevonva egy bejáró, legfeljebb 6,0 méter szélességgel.
- (17) Kisvárosias, jellemzően szabadonálló lakóterület építési övezeteiben - szabadonálló épület-elhelyezés esetén - az oldalkertre néző homlokzatmagasság és párkány legmagasabb pontja kizárólag abban az esetben haladhatja meg az építési övezetben megengedett legnagyobb épületmagasság értékét, ha a magassági méretkülönbség
  - a) mértéke a 10%-ot nem haladja meg, és
  - b) mértékének legalább felével az oldalkert mérete – az érintett homlokzati szakaszon – növekszik.
- (18) Kisvárosias, jellemzően szabadonálló lakóterület építési övezeteiben az építési telek közterületi határvonalára állított merőlegesre vetítetten, az építmény hossza nem lehet több 20 méternél. Saroktelek esetében az építmény hosszanti méretének meghatározásánál csak az egyik közterületi határvonalat kell figyelembe venni. Az építmény hosszába azon terület vetülete számít bele, mely a szintterület számításakor figyelembeveendő, valamint az erkélyek, függőfolyosók vetülete.
- (19) Kisvárosias, jellemzően szabadonálló lakóterület építési övezeteit, valamint az azokban betartandó telekalakítási és beépítési előírásokat a 2. melléklet határozza meg.

### **31. KISVÁROSIAS, VEGYES TELEKMÉRETŰ TÖBBLAKÁSOS ÉPÍTÉSI ÖVEZET (LK-2/XVI/SZ1)**

#### **36.§**

- (1) Az Lk-2/XVI/SZ1 építési övezet építési telkein
  - a) 2000 m<sup>2</sup> telekterületnél kisebb telek esetében legfeljebb egy főépület,
  - b) legalább 2000 m<sup>2</sup> telekterület esetén legfeljebb két főépület helyezhető el.
- (2) Az Lk-2/XVI/SZ1 építési övezet építési telkein elhelyezhető önálló rendeltetési egységek száma
  - a) 2000 m<sup>2</sup> telekterületnél kisebb telek esetében az építési telek 200 m<sup>2</sup>-rel való osztásával adódó egész szám, de legfeljebb négy
  - b) legalább 2000 m<sup>2</sup> telekterület esetén épületenként öt, de összesen legfeljebb tíz.

### **32. KISVÁROSIAS, KISTELKES, TÖBBLAKÁSOS ÉPÍTÉSI ÖVEZET (LK-2/XVI/SZ2)**

#### **37.§**

- (1) Az Lk-2/XVI/SZ2 építési övezet építési telkein kereskedelmi, szolgáltató rendeltetés, az ahhoz kapcsolódó összes helyiséget figyelembe véve legfeljebb 50 m<sup>2</sup> nettó szintterületen helyezhető el.
- (2) Az Lk-2/XVI/SZ2 építési övezeteinek építési telkein legfeljebb 4 önálló rendeltetési egység helyezhető el.

### **33. KISVÁROSIAS, NAGYTELKES, TÖBBLAKÁSOS ÉPÍTÉSI ÖVEZET (LK-2/XVI/SZ3)**

#### **38.§**

Az Lk-2/XVI/SZ3 építési övezeteinek építési telkein, a Szabályozási terven jelölt

- a) 1. jelű építési helyen 10,5 m,
  - b) 2. jelű építési helyen 4,5 m,
  - c) 3. jelű építési helyen 7,5 m
- az épületmagasság.

**34. KISVÁROSIAS, TÖBBLAKÁSOS, CSOPORTHÁZAS ÉPÍTÉSI ÖVEZET (LK-2/XVI/CS)****39.§**

- (1) Az Lk-2/XVI/CS építési övezet építési telkein az épületek közötti távolság legalább 7,5 méter.
- (2) Az Lk-2/XVI/CS építési övezet építési telkein négynél több önálló rendeltetési egység elhelyezhető.
- (3) Az Lk-2/XVI/CS építési övezet építési telkein legfeljebb három huzamos emberi tartózkodásra szolgáló épületszint létesíthető.

**35. KISVÁROSIAS, Ó-MÁTYÁSFÖLD, LAKÓ ÉPÍTÉSI ÖVEZET (LK-2/XVI/ÓM)****40.§**

- (1) Az Lk-2/XVI/ÓM építési övezet építési telkein a beépítettség megengedett legnagyobb mértéke
  - a) a 2158 m<sup>2</sup>, 600 négyszögöl vagy annál kisebb telkek esetén 20%,
  - b) a 2158 m<sup>2</sup>-nél, 600 négyszögölnél nagyobb telek esetén
    - ba) a 2158 m<sup>2</sup> telekterületre 20%,
    - bb) a 2158 m<sup>2</sup> feletti területre 10%.
- (2) Az Lk-2/XVI/ÓM építési övezetben nem alakítható ki 3237 m<sup>2</sup>-nél - 900 négyszögölnél - nagyobb építési telek.
- (3) Az Lk-2/XVI/ÓM építési övezet építési telkein új hitéleti, nevelési, oktatási, egészségügyi, szociális, szállás jellegű, igazgatási, iroda, sport rendeltetés nem helyezhető el.
- (4) Az Lk-2/XVI/ÓM építési övezet építési telkein legfeljebb 1 db főépület és 1 db melléképület helyezhető el.
- (5) Az Lk-2/XVI/ÓM építési övezet építési telkein
  - a) 600 m<sup>2</sup> telekterületig egy önálló rendeltetési egység,
  - b) 600 m<sup>2</sup> telekterület felett két önálló rendeltetési egységhelyezhető el.
- (6) Az Lk-2/XVI/ÓM építési övezet építési telkein melléképület kizárólag tárolás céljára létesíthető.
- (7) Az Lk-2/XVI/ÓM építési övezet építési telkein belüli épített kerítés nem létesíthető.
- (8) Az Lk-2/XVI/ÓM építési övezet telkein szint felett legfeljebb három szint építhető.
- (9) Az Lk-2/XVI/ÓM építési övezet építési telkein a közterülettől mért 10,0 méteres területen belül lábön álló kerti tető nem helyezhető el.
- (10) Amennyiben az Lk-2/XVI/ÓM építési övezet építési telkein az utcában jellemző előkertméret nem állapítható meg, úgy az előkert mélysége 10 m, amely építési határvonal, nem építési vonal.

**36. KISVÁROSIAS, Ó-MÁTYÁSFÖLD, INTÉZMÉNYI ÉPÍTÉSI ÖVEZET (LK-2/XVI/ÓM.INT)****41.§**

- (1) Az Lk-2/XVI/ÓM.INT építési övezeteinek építési telkein a beépítettség megengedett legnagyobb mértéke
  - a) 2158 m<sup>2</sup> - 600 négyszögöl – vagy annál kisebb telkek esetén 40%,
  - b) 2158 m<sup>2</sup>-nél – 600 négyszögölnél - nagyobb telekterület esetén
    - ba) a 2158 m<sup>2</sup> telekterületre 40%,
    - bb) a 2158m<sup>2</sup> feletti területre 5%.
- (2) Az Lk-2/XVI/ÓM.INT építési övezeteinek építési telkein lakó főrendeltetés megléte vagy létesítése nélkül is elhelyezhetők - a kisvárosias, jellemzően szabadonálló lakóterület építési övezeteiben elhelyezhető - más rendeltetések.
- (3) Az Lk-2/XVI/ÓM.INT építési övezeteinek építési telkein a nem közhasználatú építményekre vonatkozó épületmagasság megengedett legnagyobb mértéke 7,5 m.
- (4) Az Lk-2/XVI/ÓM.INT építési övezeteinek építési telkein sportcsarnok építése esetén az építési övezetben megengedett legnagyobb épületmagasság 3,0 méterrel növelhető.<sup>1</sup>

<sup>1</sup> OTÉK-tól való eltérés kérése szükséges az épületmagasság megengedett legnagyobb mértékére vonatkozóan.

### **37. KISVÁROSISAS, KIALAKULT, ZÁRTSORÚ BEÉPÍTÉSŰ ÉPÍTÉSI ÖVEZET (LK-2/XVI/Z)**

#### **42.§**

- (1) Az Lk-2/XVI/Z építési övezet építési telkein a kialakítható telek szélessége legalább 10,0 m.
- (2) Az Lk-2/XVI/Z építési övezet építési telkein legfeljebb egy önálló rendeltetési egység helyezhető el.
- (3) Az Lk-2/XVI/Z építési övezet építési telkein kereskedelmi, szolgáltató rendeltetés, az ahhoz kapcsolódó összes helyiséget figyelembe véve legfeljebb 100 m<sup>2</sup> nettó alapterületen helyezhető el.
- (4) Az Lk-2/XVI/Z építési övezet építési telkein a beépítettség megengedett legnagyobb mértéke
  - a) 600 m<sup>2</sup> vagy annál kisebb telkek esetén 30%, de a beépített bruttó alapterület 150 m<sup>2</sup>-nél nem lehet nagyobb,
  - b) 600 m<sup>2</sup>-t meghaladó telekterület esetén 25%.
- (5) Az Lk-2/XVI/Z építési övezet építési telkein az előkertben lábon álló kerti tető nem helyezhető el.

### **38. KISVÁROSISAS, KISVÁROSISAS TEMPLOM ÉPÍTÉSI ÖVEZETE (LK-2/XVI/T)**

#### **43.§**

Az Lk-2-T/XVI/T építési övezet építési telkein kizárólag hitéleti rendeltetésű épület helyezhető el.

### **39. KISVÁROSISAS, TELEPSZERŰ LAKÓTERÜLET (LK-T/XVI) ÁLTALÁNOS ELŐÍRÁSOK**

#### **44.§**

- (1) Kisvárosias, telepszerű lakóterület a Szabályozási terven Lk-T/XVI jellel jelölt építési övezet, mely sűrű beépítésű, több önálló rendeltetési egységet magába foglaló, 12,5 m-es beépítési magasságot meg nem haladó, elsősorban lakó rendeltetésű épületek elhelyezésére szolgál. A kisvárosias, telepszerű lakóterületek laza beépítésű, jellemzően úszótelkes lakótelepek.
- (2) Kisvárosias, telepszerű lakóterület építési övezeteiben elhelyezhető épület:
  - a) lakó;
  - b) kereskedelmi, szolgáltató
  - c) hitéleti, nevelési, oktatási, egészségügyi, szociális;
  - d) kulturális, közösségi szórakoztató;
  - e) szállás jellegű;
  - f) igazgatási, iroda;
  - g) sportrendeltetést tartalmazhat.
- (3) Kisvárosias, telepszerű lakóterület építési övezeteiben – kiegészítő rendeltetést is beleértve – nem végezhető
  - a) a lakókörnyezetet zavaró tevékenység,
  - b) telephelyengedély-köteles tevékenység,
  - c) a telephelybejelentés-köteles tevékenységek közül a 6. mellékletben felsorolt tevékenység.
- (4) Kisvárosias, telepszerű lakóterületen gépjárműtároló önálló épületben kizárólag parkolóházként helyezhető el.
- (5) Kisvárosias, telepszerű lakóterületen üzemanyagtöltő állomás vagy azzal kombinált más rendeltetésű épület nem helyezhető el.
- (6) Kisvárosias, telepszerű lakóterületen a 3,5 tonna önsúlyt meghaladó gépjárművek tárolása nem megengedett.
- (7) Kisvárosias, telepszerű lakóterületen a Szabályozási terven jelölt zöldfelületként megtartandó résznek legalább 60%-ban zöldfelületnek kell lennie.
- (8) A kisvárosias, telepszerű lakóterület építési övezeteit, valamint az azokban betartandó telekalakítási és beépítési előírásokat a 2. melléklet határozza meg.

### **40. KISVÁROSISAS, TELEPSZERŰ LAKÓ ÉPÍTÉSI ÖVEZET (LK-T/XVI/1)**

#### **45.§**

- (1) Az Lk-T/XVI/1 építési övezetében az önálló helyrajzi számmal rendelkező úszótelkekre vonatkozóan a beépítettség megengedett legnagyobb mértéke és a terepszint alatti beépítettség megengedett legnagyobb mértéke a kialakult, mely növelhető, kizárólag

- a) lift és egyéb technológiai létesítmény,
  - b) az épület korszerűsítéséből adódó új homlokzat,
  - c) a bejárathoz csatlakozó fedett előtér
- építése esetén.
- (2) Az Lk-T/XVI/1 építési övezetében az önálló helyrajzi számmal rendelkező úszótelkekre vonatkozóan az általános funkcióra megengedett legnagyobb szintterület mértéke és az épületmagasság megengedett legnagyobb mértéke a kialakult..
- (3) Az Lk-T/XVI/1 építési övezetében úszótelken álló épület esetében a parkolóhelyek az építési övezet tömbtelkén is elhelyezhetők.

#### **41. KISVÁROSIAS, TELEPSZERŰ LAKÓTERÜLET INTÉZMÉNYI ÉPÍTÉSI ÖVEZETE (LK-T/XVI/INT)**

##### **46.§**

Az Lk-T/XVI/INT építési övezet építési telkein legfeljebb egy lakó rendeltetési egység helyezhető el.

#### **42. KERTVÁROSIAS, INTENZÍV BEÉPÍTÉSŰ LAKÓTERÜLET (LKE-1/XVI) ÁLTALÁNOS ELŐÍRÁSAI**

##### **47.§**

- (1) Kertvárosias, intenzív beépítésű lakóterület építési övezeteiben a Szabályozási terven Lke-1/XVI jellel jelölt építési övezet, laza beépítésű, összefüggő nagy kertes, több önálló rendeltetési egységet magába foglaló, 7,5 m-es beépítési magasságot meg nem haladó, elsősorban lakó rendeltetésű épületek elhelyezésére szolgál.
- (2) Kertvárosias, intenzív beépítésű lakóterület építési övezeteiben elhelyezhető épület:
- a) lakó;
  - b) helyi lakosság ellátását szolgáló kereskedelmi, szolgáltató;
  - c) hitéleti, nevelési, oktatási, egészségügyi, szociális;
  - d) kulturális;
  - e) szállás jellegű;
  - f) igazgatási, iroda
  - g) sport
- rendeltetést tartalmazhat.
- (3) Kertvárosias, intenzív beépítésű lakóterület építési övezeteiben – kiegészítő rendeltetést is beleértve – nem végezhető
- a) a lakókörnyezetet zavaró tevékenység,
  - b) telephelyengedély-köteles tevékenység,
  - c) a bejelentés-köteles tevékenységek közül a 6. mellékletben felsorolt tevékenység.
- (4) Kertvárosias, intenzív beépítésű lakóterületen a 3,5 tonna önsúlyt meghaladó gépjárművek tárolása nem megengedett.
- (5) Kertvárosias, intenzív beépítésű lakóterület építési övezeteiben az építési telek minden önálló rendeltetési egységhez – a gépjárműtároláson túl - legalább nettó 5,0 m<sup>2</sup> alapterületű, épületen belüli tároló területet kell kialakítani. Ha a tároló területe a gépjárműtároló területével közösen kerül kialakításra, akkor a vonatkozó jogszabály szerinti gépjármű tárolásának legkisebb alapterületi méretén felül parkolóhelyenként legalább nettó 4,0 m<sup>2</sup> alapterülettel kell nagyobb legyen.
- (6) Kertvárosias, intenzív beépítésű lakóterület építési övezeteiben kereskedelmi, szolgáltató rendeltetés, kizárólag lakó rendeltetés megléte vagy egyidejű létesítése esetén alakítható ki, amennyiben az övezetre vonatkozó előírás másként nem rendelkezik.
- (7) Kertvárosias, intenzív beépítésű lakóterület építési övezeteiben lakó rendeltetés nélkül kereskedelmi, szolgáltató rendeltetésű épület kizárólag
- a) a közúti közlekedési területtel (KÖu-1/XVI, KÖu-2/XVI, KÖu-3/XVI, KÖu-4/XVI), a kötöttpályás közlekedési területtel (KÖk/XVI) határos telkek területén, valamint
  - b) olyan egyéb közterülettel határos telkek területén, melyen közösségi közlekedési eszköz közlekedik, vagy ezektől csupán szervizút választja el.

- (8) Kertvárosias, intenzív beépítésű lakóterület építési övezeteiben lakó rendeltetés nélkül – a (6) bekezdésben foglalt eseteken túl – az egészségügyi alapellátást végző – önkormányzattal szerződésben lévő – egészségügyi szolgáltatás rendeltetés elhelyezhető.
- (9) Kertvárosias, intenzív beépítésű lakóterület építési övezeteiben üzemanyagtöltő állomás vagy azzal kombinált más rendeltetésű épület nem helyezhető el.
- (10) Kertvárosias, intenzív beépítésű lakóterület építési övezeteiben
- 2000 m<sup>2</sup> vagy annál kisebb telekterület esetén egy,
  - 2000 m<sup>2</sup> telekterület felett 2000 m<sup>2</sup>-enként egy-egy, de legfeljebb kettő főépület helyezhető el, amennyiben az övezeti előírás másként nem rendelkezik.
- (11) Kertvárosias, intenzív beépítésű lakóterület építési övezeteinek építési telkein egy épület bruttó alapterülete a 300 m<sup>2</sup>-t nem haladhatja meg, amennyiben az övezetre vonatkozó előírás másként nem rendelkezik.
- (12) Kertvárosias, intenzív beépítésű lakóterület építési övezeteiben a beépítettség megengedett legnagyobb mértéke
- 1000 m<sup>2</sup> vagy annál kisebb telkek esetén a 2. mellékletben szereplő táblázatban meghatározott szerinti,
  - 1000 m<sup>2</sup> és 2000 m<sup>2</sup> közötti telekterület esetén
    - az 1000 m<sup>2</sup> telekterületre az a) pont szerinti,
    - az 1000 m<sup>2</sup> feletti területre számítva a 2. mellékletben szereplő táblázatban meghatározott beépítettség 60%-a,
  - 2000 m<sup>2</sup>-nél nagyobb telekterület esetén
    - a 2000 m<sup>2</sup> telekterületre a b) pont szerinti,
    - a 2000 m<sup>2</sup> feletti területre számítva 5%,amennyiben az övezeti előírás másként nem rendelkezik.
- (13) Kertvárosias, intenzív beépítésű lakóterület építési övezeteiben kerti víz- és fürdőmedence a hátsókerti telekhatártól számított 3,0 m-es teleksávban, valamint az elő és oldalkert legkisebb méretén belül nem helyezhető el.
- (14) Kertvárosias, intenzív beépítésű lakóterület építési övezeteiben a melléképület
- épületmagassága nem lehet nagyobb, mint a főépület épületmagassága, de legfeljebb 4,0 m,
  - gerincmagassága legfeljebb 6,0 m lehet.
- (15) Kertvárosias, intenzív beépítésű lakóterület építési övezeteiben az előkertben hulladéktartály-tároló legfeljebb 5,0 m<sup>2</sup> alapterülettel építhető, melynek legmagasabb pontja legfeljebb 2,5 m lehet.
- (16) Kertvárosias, intenzív beépítésű lakóterület építési övezeteiben az építési telkek közterület felőli határvonalán legfeljebb kettő gépkocsi bejáró helyezhető el, bejárónként max. 3,5 m szélességgel vagy összevonva egy bejáró, legfeljebb 6,0 méter szélességgel.
- (17) Kertvárosias, intenzív beépítésű lakóterület építési övezeteiben a terepszint alatti gépjármű leajtó és lépcső 1,0 m-nél mélyebb szakaszának területét a terepszint alatti beépítésbe be kell számítani.
- (18) Kertvárosias, intenzív beépítésű lakóterület építési övezeteiben - szabadonálló épület-elhelyezés esetén - az oldalkertre néző homlokzatmagassága és párkány legmagasabb pontja kizárólag abban az esetben haladhatja meg az építési övezetben megengedett legnagyobb épületmagasság értékét, ha
- a magassági méretkülönbség a 10%-ot nem haladja meg és az oldalkert mérete a magassági méretkülönbség mértékének legalább felével – az érintett homlokzati szakaszon – növekszik, vagy
  - az oldalkert mérete – az érintett homlokzati szakaszon – legalább az oldalkertre néző párkány legmagasabb pontjának mértéke.
- (19) Kertvárosias, intenzív beépítésű lakóterület építési övezeteiben az építési telek közterületi határvonalára állított merőlegesre vetítetten, az építmény hossza nem lehet több 20 méternél. Saroktelek esetében az építmény hosszanti méretének meghatározásánál csak az egyik közterületi határvonalat kell figyelembe venni. Az építmény hosszába azon területek vetülete számít bele, mely a szintterület számításakor figyelembeveendő, valamint az erkélyek vetülete.
- (20) Kertvárosias, intenzív beépítésű lakóterület építési övezeteiben, oldalhatáron álló beépítési mód esetében –az oldalhatárra néző homlokzat legnagyobb párkánymagassága nem haladhatja meg a 2. mellékletben, az építési övezetre vonatkozó épületmagasság megengedett legnagyobb mértékét.
- (21) A kertvárosias, intenzív beépítésű lakóterület építési övezeteit, valamint az azokban betartandó telekalakítási és beépítési előírásokat a 2. melléklet határozza meg.



**43. KERTVÁROSIAK LAKÓTERÜLET, NAGYTELKEKES, INTENZÍV, SZABADONÁLLÓ  
BEÉPÍTÉSŰ ÉPÍTÉSI ÖVEZET (LKE-1/XVI/SZ1)****48.§**

- (1) Az Lke-1/XVI/SZ1 építési övezet építési telkein a kialakítható telek szélessége legalább 18,0 méter.
- (2) Az Lke-1/XVI/SZ1 építési övezet építési telkein kereskedelmi, szolgáltató rendeltetés, az ahhoz kapcsolódó összes helyiséget figyelembe véve legfeljebb 200 m<sup>2</sup> nettó alapterületen helyezhető el.
- (3) Az Lke-1/XVI/SZ1 építési övezet építési telkein kereskedelmi, szolgáltató rendeltetés elhelyezése esetén
- a 46.§ (4) bekezdésben foglalt lakó rendeltetés meglétének vagy egyidejű létesítésének kötelezettségét, továbbá
  - az alapterületi méretre vonatkozó, jelen szakasz (2) bekezdésben foglalt előírást nem kell figyelembe venni, amennyiben a telek közötti közlekedési területtel (KÖu-1/XVI, KÖu-2/XVI, KÖu-3/XVI, KÖu-4/XVI), a kötöttpályás közlekedési területtel (KÖk/XVI), vagy olyan egyéb közterülettel határos, melyen közösségi közlekedési eszköz közlekedik, vagy ezektől csupán szervizút választja el.
- (4) Az Lke-1/XVI/SZ1 építési övezet építési telkein
- 600 m<sup>2</sup> telekterületig egy önálló rendeltetési egység,
  - 600 m<sup>2</sup> telekterület felett két önálló rendeltetési egység helyezhető el.
- (5) Az Lke-1/XVI/SZ1 építési övezet építési telkein a 14,0 m telekszélességet el nem érő és 14,0 méter telekszélességnél keskenyebb telekkel szomszédos építési telkek esetében az épületek közötti telepítési távolság 6,0 m-re csökkenthető szabadonálló épület-elhelyezés esetében, amennyiben az a létrejövő épületnek
- az átlagos épületmagassága nem haladja meg a 6,0 m-t,
  - az oldalkertre néző homlokzat magassága nem haladja meg a 6,0 m-t, és
  - legalább a 3,0 m-es oldalkert biztosítható.
- (6) Az Lke-1/XVI/SZ1 építési övezet építési telkein a 14,0 m telekszélességet meghaladó és 14,0 méter telekszélességnél keskenyebb telekkel szomszédos építési telek esetében az épületek közötti telepítési távolság 6,75 méterre csökkenthető szabadonálló épület-elhelyezés esetében, amennyiben a keskeny építési telken
- az épületnek az átlagos épületmagassága, és
  - az oldalkertre néző homlokzat magassága
  - legalább 3,0 m-es az oldalkertje, de nem haladja meg a 6,0 métert.
- (7) Az Lke-1/XVI/SZ1 építési övezet 12,0 m telekszélességet el nem érő építési telkein az épület elhelyezése történhet oldalhatáron álló vagy ikres módon. Ebben az esetben
- az Lke-1/XVI/O1 építési övezetre vonatkozó előírásokat, és
  - az oldalhatáros és ikres épület-elhelyezésre vonatkozó előírásokat kell figyelembe venni.

**44. KERTVÁROSIAK LAKÓTERÜLET, NAGYTELKEKES, KÖZÉPINTENZÍV,  
SZABADONÁLLÓ BEÉPÍTÉSŰ ÉPÍTÉSI ÖVEZET (LKE-1/XVI/SZ2)****49.§**

- (1) Az Lke-1/XVI/SZ2 építési övezet építési telkein a kialakítható telek szélessége legalább 18,0 méter.
- (2) Az Lke-1/XVI/SZ2 építési övezet építési telkein kereskedelmi, szolgáltató rendeltetés önálló épületben nem létesíthető.
- (3) Az Lke-1/XVI/SZ2 építési övezet építési telkein
- 600 m<sup>2</sup> telekterületig egy önálló rendeltetési egység,
  - 600 m<sup>2</sup> telekterület felett két önálló rendeltetési egység helyezhető el.
- (4) Az Lke-1/XVI/SZ2 építési övezet építési telkein szolgáltató rendeltetés, az ahhoz kapcsolódó összes helyiséget figyelembe véve legfeljebb 50 m<sup>2</sup> nettó alapterületen helyezhető el.

#### **45. KERTVÁROSIAS LAKÓTERÜLET, KÖZEPES TELEKMÉRETŰ, SZABADONÁLLÓ BEÉPÍTÉSŰ ÉPÍTÉSI ÖVEZET (LKE-1/XVI/SZ3)**

##### **50.§**

- (1) Az Lke-1/XVI/SZ3 építési övezet építési telkein a kialakítható telek szélessége legalább 18,0 méter.
- (2) Az Lke-1/XVI/SZ3 építési övezet építési telkein
  - a) 600 m<sup>2</sup> telekterületig egy önálló rendeltetési egység,
  - b) 600 m<sup>2</sup> telekterület felett két önálló rendeltetési egység helyezhető el.
- (3) Az Lke-1/XVI/SZ3 építési övezet építési telkein kereskedelmi, szolgáltató rendeltetés, az ahhoz kapcsolódó összes helyiséget figyelembe véve legfeljebb 100 m<sup>2</sup> nettó alapterületen helyezhető el.
- (4) Az Lke-1/XVI/SZ3 építési övezet építési telkein kereskedelmi, szolgáltató rendeltetés elhelyezése esetén
  - a) a 46.§ (4) bekezdésben foglalt lakó rendeltetés meglétének vagy egyidejű létesítésének kötelezettségét, továbbá
  - b) az alapterületi méretre vonatkozó, jelen szakasz (3) bekezdésben foglalt előírást nem kell figyelembe venni, amennyiben a telek közúti közlekedési területtel (KÖu-1/XVI, KÖu-2/XVI, KÖu-3/XVI, KÖu-4/XVI), a kötöttpályás közlekedési területtel (KÖk/XVI), vagy olyan egyéb közterülettel határos, melyen közösségi közlekedési eszköz közlekedik, vagy ezektől csupán szervizút választja el.
- (5) Az Lke-1/XVI/SZ3 építési övezet 12,0 m telekszélességet el nem érő építési telkein az épület elhelyezése történhet oldalhatáron álló vagy ikres módon. Ebben az esetben
  - a) az Lke-1/XVI/O1 építési övezetre vonatkozó előírásokat, és
  - b) az oldalhatáros és ikres épület-elhelyezésre vonatkozó előírásokat kell figyelembe venni.

#### **46. KERTVÁROSIAS LAKÓTERÜLET, KISTELKES, SZABADONÁLLÓ BEÉPÍTÉSŰ ÉPÍTÉSI ÖVEZET (LKE-1/XVI/SZ4)**

##### **51.§**

- (1) Az Lke-1/XVI/SZ4 építési övezet építési telkein a kialakítható telek szélessége legalább 16,0 méter.
- (2) Az Lke-1/XVI/SZ4 építési övezet építési telkein
  - a) 600 m<sup>2</sup> telekterületig egy önálló rendeltetési egység,
  - b) 600 m<sup>2</sup> telekterület felett két önálló rendeltetési egység helyezhető el.
- (3) Az Lke-1/XVI/SZ4 építési övezet építési telkein kereskedelmi, szolgáltató rendeltetés, az ahhoz kapcsolódó összes helyiséget figyelembe véve legfeljebb 150 m<sup>2</sup> nettó alapterületen helyezhető el.
- (4) Az Lke-1/XVI/SZ4 építési övezet építési telkein kereskedelmi, szolgáltató rendeltetés elhelyezése esetén
  - a) a 46.§ (4) bekezdésben foglalt lakó rendeltetés meglétének vagy egyidejű létesítésének kötelezettségét, továbbá
  - b) az alapterületi méretre vonatkozó, jelen szakasz (3) bekezdésben foglalt előírást nem kell figyelembe venni, amennyiben a telek közúti közlekedési területtel (KÖu-1/XVI, KÖu-2/XVI, KÖu-3/XVI, KÖu-4/XVI), a kötöttpályás közlekedési területtel (KÖk/XVI), vagy olyan egyéb közterülettel határos, melyen közösségi közlekedési eszköz közlekedik, vagy ezektől csupán szervizút választja el.
- (5) Az Lke-1/XVI/SZ4 építési övezet 12,0 m telekszélességet el nem érő építési telkein az épület elhelyezése történhet oldalhatáron álló vagy ikres módon. Ebben az esetben
  - a) az Lke-1/XVI/O1 építési övezetre vonatkozó előírásokat, és
  - b) az oldalhatáros és ikres épület-elhelyezésre vonatkozó előírásokat kell figyelembe venni.

#### **47. KERTVÁROSIAS LAKÓTERÜLET, APRÓTELKES, SZABADONÁLLÓ BEÉPÍTÉSŰ ÉPÍTÉSI ÖVEZET (LKE-1/XVI/SZ5)**

##### **52.§**

- (1) Az Lke-1/XVI/SZ5 építési övezet építési telkein a kialakítható telek szélessége legalább 16,0 méter.
- (2) Az Lke-1/XVI/SZ5 építési övezet építési telkein önálló épületben kereskedelmi, szolgáltató rendeltetés nem létesíthető.
- (3) Az Lke-1/XVI/SZ5 építési övezet építési telkein
  - a) 600 m<sup>2</sup> telekterületig egy önálló rendeltetési egység,
  - b) 600 m<sup>2</sup> telekterület felett két önálló rendeltetési egység helyezhető el.
- (4) Az Lke-1/XVI/SZ5 építési övezet építési telkein kereskedelmi, szolgáltató rendeltetés, az ahhoz kapcsolódó összes helyiséget figyelembe véve
  - a) 600 m<sup>2</sup> telekterületig legfeljebb 50 m<sup>2</sup> nettó szintterületen,
  - b) 600 m<sup>2</sup> telekterületig legfeljebb 100 m<sup>2</sup> nettó szintterületen helyezhető el.
- (5) Az Lke-1/XVI/SZ5 építési övezet építési telkein kereskedelmi, szolgáltató rendeltetés elhelyezése esetén
  - a) a 46.§ (4) bekezdésben foglalt lakó rendeltetés meglétének vagy egyidejű létesítésének kötelezettségét, továbbá
  - b) az alapterületi méretre vonatkozó, jelen szakasz (4) bekezdésben foglalt előírást nem kell figyelembe venni, amennyiben a telek közúti közlekedési területtel (KÖu-1/XVI, KÖu-2/XVI, KÖu-3/XVI, KÖu-4/XVI), a kötöttpályás közlekedési területtel (KÖk/XVI), vagy olyan egyéb közterülettel határos, melyen közösségi közlekedési eszköz közlekedik, vagy ezektől csupán szervizút választja el.
- (6) Az Lke-1/XVI/SZ5 építési övezet építési telkein övezeteiben a beépítettség megengedett legnagyobb mértéke
  - a) 600 m<sup>2</sup> vagy annál kisebb telkek esetén 30%, de nem lehet nagyobb a beépített bruttó alapterület 150 m<sup>2</sup>-nél,
  - b) 600 m<sup>2</sup>-t meghaladó telekterület esetén 25%.
- (7) Az Lke-1/XVI/SZ5 építési övezet 12,0 m telekszélességet el nem érő építési telkein az épület elhelyezése történhet oldalhatáron álló vagy ikres módon. Ebben az esetben
  - a) az Lke-1/XVI/O1 építési övezetre vonatkozó előírásokat,
  - b) az oldalhatáros és ikres épület-elhelyezésre vonatkozó előírásokat kell figyelembe venni.

#### **48. KERTVÁROSIAK LAKÓTERÜLET, NAGYTELKEK, TÁRSASHÁZAS BEÉPÍTÉSŰ ÉPÍTÉSI ÖVEZET (LKE-1/XVI/SZ6)**

##### **53.§**

- (1) Az Lke-1/XVI/SZ6 építési övezet építési telkein 800 m<sup>2</sup> telekterületenként helyezhető el egy épület, amelyben legfeljebb négy önálló rendeltetési egység alakítható ki.
- (2) Az Lke-1/XVI/SZ6 építési övezet építési telkein kereskedelmi, szolgáltató rendeltetés, az ahhoz kapcsolódó összes helyiséget figyelembe véve épületenként legfeljebb 50 m<sup>2</sup> nettó alapterületen helyezhető el.
- (3) Az Lke-1/XVI/SZ6 építési övezet építési telkein belül legfeljebb 0,6 m magas kerítés létesíthető.
- (4) Az Lke-1/XVI/SZ6 építési övezet építési telkein az épületek közötti távolság legalább 7,5 méter.
- (5) Az Lke-1/XVI/SZ6 építési övezet építési telkein a beépítettség - telekmérettől függetlenül – a 2. mellékletben szereplő táblázatban meghatározott.

#### **49. KERTVÁROSIAK LAKÓTERÜLET, ÚJ CSALÁDI HÁZAS ÉPÍTÉSI ÖVEZET (LKE-1/XVI/SZ7)**

##### **54.§**

- (1) Az Lke-1/XVI/SZ7 építési övezet építési telkein a kialakítható telek szélessége legalább 18,0 m, saroktelek esetében legalább 20,0 m.
- (2) Az Lke-1/XVI/SZ7 építési övezet építési telkein legfeljebb egy főépület helyezhető el.
- (3) Az Lke-1/XVI/SZ7 építési övezet építési telkein elhelyezhető önálló rendeltetési egységek száma legfeljebb három.

## **50. KERTVÁROSIAI LAKÓTERÜLET, KISTELKES, OLDALHATÁROS BEÉPÍTÉSŰ ÉPÍTÉSI ÖVEZET (LKE-1/XVI/O1)**

### **55.§**

- (1) Az Lke-1/XVI/O1 építési övezet építési telkein a kialakítható telek szélessége legalább 16,0 m.
- (2) Az Lke-1/XVI/O1 építési övezet építési telkein
  - a) 600 m<sup>2</sup> telekterületig egy önálló rendeltetési egység,
  - b) 600 m<sup>2</sup> telekterület felett két önálló rendeltetési egység helyezhető el.
- (3) Az Lke-1/XVI/O1 építési övezet építési telkein kereskedelmi, szolgáltató rendeltetés, az ahhoz kapcsolódó összes helyiséget figyelembe véve legfeljebb 100 m<sup>2</sup> nettó szintterületen helyezhető el.
- (4) Az Lke-1/XVI/O1 építési övezet építési telkein kereskedelmi, szolgáltató rendeltetés elhelyezése esetén
  - a) a 46.§ (4) bekezdésben foglalt lakó rendeltetés meglétének vagy egyidejű létesítésének kötelezettségét, továbbá
  - b) az alapterületi méretre vonatkozó, jelen szakasz (3) bekezdésben foglalt előírást nem kell figyelembe venni, amennyiben a telek közúti közlekedési területtel (KÖu-1/XVI, KÖu-2/XVI, KÖu-3/XVI, KÖu-4/XVI), a kötöttpályás közlekedési területtel (KÖk/XVI), vagy olyan egyéb közterülettel határos, melyen közösségi közlekedési eszköz közlekedik, vagy ezektől csupán szervizút választja el.

## **51. KERTVÁROSIAI LAKÓTERÜLET, KÖZEPES TELEKMÉRETŰ, OLDALHATÁROS BEÉPÍTÉSŰ ÉPÍTÉSI ÖVEZET (LKE-1/XVI/O2)**

### **56.§**

- (1) Az Lke-1/XVI/O2 építési övezet építési telkein a kialakítható telek szélessége legalább 16,0 méter.
- (2) Az Lke-1/XVI/O2 építési övezet építési telkein
  - a) 600 m<sup>2</sup> telekterületig egy önálló rendeltetési egység,
  - b) 600 m<sup>2</sup> telekterület felett két önálló rendeltetési egység helyezhető el.
- (3) Az Lke-1/XVI/O2 építési övezet azon építési telkein kereskedelmi, szolgáltató rendeltetés, az ahhoz kapcsolódó összes helyiséget figyelembe véve legfeljebb 100 m<sup>2</sup> nettó szintterületen helyezhető el.
- (4) Az Lke-1/XVI/O2 építési övezet építési telkein kereskedelmi, szolgáltató rendeltetés elhelyezése esetén
  - a) a 46.§ (4) bekezdésben foglalt lakó rendeltetés meglétének vagy egyidejű létesítésének kötelezettségét, továbbá
  - b) az alapterületi méretre vonatkozó, jelen szakasz (3) bekezdésben foglalt előírást nem kell figyelembe venni, amennyiben a telek közúti közlekedési területtel (KÖu-1/XVI, KÖu-2/XVI, KÖu-3/XVI, KÖu-4/XVI), a kötöttpályás közlekedési területtel (KÖk/XVI), vagy olyan egyéb közterülettel határos, melyen közösségi közlekedési eszköz közlekedik, vagy ezektől csupán szervizút választja el.

## **52. KERTVÁROSIAI LAKÓTERÜLET, Ó-CINKOTA, HAGYOMÁNYOS ÉPÍTÉSI ÖVEZETE (LKE-1/XVI/O3)**

### **57.§**

- (1) Az Lke-1/XVI/O3 építési övezet építési telkein a kialakítható telek szélessége legalább 16,0 méter.
- (2) Az Lke-1/XVI/O3 építési övezet építési telkein
  - a) 600 m<sup>2</sup> telekterületig egy önálló rendeltetési egység,
  - b) 600 m<sup>2</sup> telekterület felett két önálló rendeltetési egység helyezhető el.
- (3) Az Lke-1/XVI/O3 építési övezet építési telkein legfeljebb egy főépület helyezhető el.
- (4) Az Lke-1/XVI/O3 építési övezet építési telkein kereskedelmi, szolgáltató rendeltetés, az ahhoz kapcsolódó összes helyiséget figyelembe véve legfeljebb 100 m<sup>2</sup> nettó alapterületen helyezhető el.

- (5) Az Lke-1/XVI/O3 építési övezet építési telkein jellemzően az utcára merőleges tetőgerincű, utcai oromfalas épület esetén a 2. mellékletben, az övezetre vonatkozó épületmagasság megengedett legnagyobb mértéke 0,5 méterrel növelhető.
- (6) Az Lke-1/XVI/O3 építési övezet építési telkein a lakóépületek, az épületek földszinti padlóvonala a járdaszinthez képest nem lehet 1,0 m-nél magasabban kialakítva.
- (7) Az Lke-1/XVI/O3 építési övezet építési telkeit egymástól elválasztó kerítések csak drótfonatos kerítések lehetnek, legfeljebb 30 cm magas lábazattal.

### **53. KERTVÁROSIAK LAKÓTERÜLET, ZÁRTSORÚ BEÉPÍTÉSŰ ÉPÍTÉSI ÖVEZET (LKE-1/XVI/Z)**

#### **58.§**

- (6) Az Lke-1/XVI/Z építési övezet építési telkein a kialakítható telek szélessége legalább 10,0 m.
- (7) Az Lke-1/XVI/Z építési övezet építési telkein legfeljebb egy önálló rendeltetési egység helyezhető el.
- (8) Az Lke-1/XVI/Z építési övezet építési telkein kereskedelmi, szolgáltató rendeltetés, az ahhoz kapcsolódó összes helyiséget figyelembe véve legfeljebb 100 m<sup>2</sup> nettó alapterületen helyezhető el.
- (9) Az Lke-1/XVI/Z építési övezet építési telkein a beépítettség megengedett legnagyobb mértéke
- 600 m<sup>2</sup> vagy annál kisebb telkek esetén 30%, de a beépített bruttó alapterület 150 m<sup>2</sup>-nél nem lehet nagyobb,
  - 600 m<sup>2</sup>-t meghaladó telekterület esetén 25%.

### **54. KERTVÁROSIAK LAKÓTERÜLET, EGYLAKÁSOS, IKRES BEÉPÍTÉSŰ ÉPÍTÉSI ÖVEZET (LKE-1/XVI/IK)**

#### **59.§**

- (1) Az Lke-1/XVI/IK építési övezet építési telkein a kialakítható telek szélessége legalább 12,0 m.
- (2) Az Lke-1/XVI/IK építési övezet építési telkein legfeljebb egy önálló rendeltetési egység helyezhető el.
- (3) Az Lke-1/XVI/IK építési övezet építési telkein kereskedelmi, szolgáltató rendeltetés, az ahhoz kapcsolódó összes helyiséget figyelembe véve legfeljebb 100 m<sup>2</sup> nettó szinterületen helyezhető el.
- (4) Az Lke-1/XVI/IK építési övezet építési telkein a beépítettség megengedett legnagyobb mértéke
- 600 m<sup>2</sup> vagy annál kisebb telkek esetén 30%, de a beépített bruttó alapterület 150 m<sup>2</sup>-nél nem lehet nagyobb,
  - 600 m<sup>2</sup>-t meghaladó telekterület esetén 25%.

### **55. KERTVÁROSIAK LAKÓTERÜLET, KIALAKULT TÖBBLAKÁSOS, CSOPORTHÁZAS ÉPÍTÉSI ÖVEZET (LKE-1/XVI/CS1)**

#### **60.§**

- (1) Az Lke-1/XVI/CS1 építési övezet építési telkein az épületek közötti távolság legalább 7,5 méter.
- (2) Az Lke-1/XVI/CS1 építési övezet építési telkein - a telekmérettől függetlenül – kettőnél több főépület elhelyezhető.
- (3) Az Lke-1/XVI/CS1 építési övezet építési telkein egy épület bruttó alapterülete a 300 m<sup>2</sup>-t meghaladhatja.
- (4) Az Lke-1/XVI/CS1 építési övezet építési telkein négynél több önálló rendeltetési egység elhelyezhető.
- (5) Az Lke-1/XVI/CS1 építési övezet építési telkein legfeljebb három huzamos emberi tartózkodásra szolgáló épületszint létesíthető.
- (6) Az Lke-1/XVI/CS1 építési övezet építési telkein a beépítettség - telekmérettől függetlenül – a 2. mellékletben szereplő táblázatban meghatározott.

### **56. KERTVÁROSIAK LAKÓTERÜLET, ÚJ TÖBBLAKÁSOS, CSOPORTHÁZAS ÉPÍTÉSI ÖVEZET (LKE-1/XVI/CS2)**

- (1) Az Lke-1/XVI/CS2 építési övezet építési telkein - a telekmérettől függetlenül – kettőnél több főépület elhelyezhető.
- (2) Az Lke-1/XVI/CS2 építési övezet építési telkein egy épület bruttó alapterülete a 300 m<sup>2</sup>-t meghaladhatja.
- (3) Az Lke-1/XVI/CS2 építési övezet építési telkein négynél több önálló rendeltetési egység elhelyezhető.
- (4) Az Lke-1/XVI/CS2 építési övezet építési telkein az előkertben lábon álló kerti tető nem helyezhető el.

- (5) Az Lke-1/XVI/CS2 építési övezet építési telkein a beépítettség - telekmérettől függetlenül – a 2. mellékletben szereplő táblázatban meghatározott.

## **57. KERTVÁROSIAK LAKÓTERÜLET, INTÉZMÉNYI, ZÖLDFELÜLETI JELLEGŰ ÉPÍTÉSI ÖVEZET (LKE-1/XVI/I-Z)**

### **61.§**

Az Lke-1/XVI/I-Z építési övezet építési telkein kizárólag a 46. § (2) bekezdés b), c), d) és g) pontjai szerinti rendeltetés helyezhető el.

## **58. KERTVÁROSIAK LAKÓTERÜLET, TEMPLOM ÉPÍTÉSI ÖVEZETE (LKE-1/XVI/T)**

### **62.§**

- (1) Az Lke-1/XVI/T építési övezet építési telkein kizárólag hitéleti rendeltetésű épület helyezhető el.  
(2) Az Lke-1/XVI/T építési övezet telkein telekosztás nem végezhető.

## **59. KERTVÁROSIAK LAKÓTERÜLET, INTÉZMÉNYI ÉPÍTÉSI ÖVEZET (LKE-1/XVI/INT)**

### **63.§**

- (1) Az Lke-1/XVI/INT építési övezet építési telkein legfeljebb egy lakó rendeltetésű helyezhető el.  
(2) Az Lke-1/XVI/INT építési övezet építési telkein – lakó rendeltetés nélküli - önálló kereskedelmi, szolgáltató rendeltetésű épület létesíthető.  
(3) Az Lke-1/XVI/INT építési övezet építési telkein - a telekmérettől függetlenül – kettőnél több főépület elhelyezhető.  
(4) Az Lke-1/XVI/INT építési övezet építési telkein egy épület bruttó alapterülete a 300 m<sup>2</sup>-t meghaladhatja.  
(5) Az Lke-1/XVI/INT építési övezet építési telkein sportcsarnok építése esetén az építési övezetben megengedett legnagyobb épületmagasság 3,0 m-rel növelhető.<sup>2</sup>  
(6) Az Lke-1/XVI/INT építési övezet építési telkein a beépítettség - telekmérettől függetlenül – a 2. mellékletben szereplő táblázatban meghatározott.

## **60. KERTVÁROSIAK LAKÓTERÜLET, KÖZKERT ÖVEZETE (LKE-1/XVI/KK)**

### **64.§**

- (1) Az Lke-1/XVI/KK építési övezet telkein kizárólag játszótér, vagy közhasználatú zöldfelület – közkert -, valamint a rendeltetés szerinti használathoz szükséges építmények helyezhetők el.  
(2) Az Lke-1/XVI/KK építési övezet telkein telekosztás nem végezhető.  
(3) Az Lke-1/XVI/KK építési övezet telkein a 46.§ (2) a)-f) rendeltetés nem helyezhető el.

## **61. KIEMELT JELENTŐSÉGŰ HELYI KÖZPONT TERÜLETE (VT-H/XVI) ÁLTALÁNOS ELŐÍRÁSAI**

### **65.§**

- (1) A kiemelt jelentőségű helyi központ területe a Szabályozási terven Vt-H/XVI jellel jelölt építési övezet, mely elsősorban lakó és olyan kerületi szintű egyéb rendeltetést szolgáló épületek elhelyezésére szolgál, amelyek nincsenek zavaró hatással a lakó rendeltetésre. A kiemelt jelentőségű helyi központ területébe tartoznak a kiemelt jelentőséggel rendelkező kerületi központok.  
(2) Kiemelt jelentőségű helyi központ területe építési övezeteiben elhelyezhető épület:  
a) lakó;  
b) igazgatási, iroda;  
c) kereskedelmi, szolgáltató, szállás;  
d) hitéleti, nevelési, oktatási, egészségügyi, szociális;  
e) kulturális, közösségi szórakoztató;

<sup>2</sup> OTÉK előírásaitól megengedőbb előírás. Az FRSZ 20.5 (2) bekezdés h) pontja - az ÉHAT/112/1/2014. számú OTÉK-tól való eltérési engedély - alapján lehetséges a kertvárosias lakóterületen általában, kivéve az Lke-1/XVI/INT építési övezetet, itt OTÉK-tól való eltérés kérése szükséges.

f) sport

rendeltetést tartalmazhat.

(3) Kiemelt jelentőségű helyi központ területe építési övezeteinek építési telkein több épület elhelyezhető.

(4) A kiemelt jelentőségű helyi központ területe építési övezeteit, valamint az azokban betartandó telekalakítási és beépítési előírásokat a 2. melléklet határozza meg.

## **62. HELYI KÖZPONT, PIAC ÉPÍTÉSI ÖVEZETE (VT-H/XVI/P)**

### **66.§**

A Vt-H/XVI/P építési övezet építési telkein lakó rendeltetés nem helyezhető el.

## **63. HELYI KÖZPONT, KÖZÉPISKOLA ÉPÍTÉSI ÖVEZETE (VT-H/XVI/O)**

### **67.§**

(1) A Vt-H/XVI/O építési övezet építési telkein legfeljebb két lakó rendeltetési egység helyezhető el.

(2) A Vt-H/XVI/O építési övezet 1600 m<sup>2</sup>-nél kisebb területű építési telek esetén az épületmagasság megengedett legnagyobb mértéke 7,5 m.

## **64. HELYI KÖZPONT, SPORT RENDELTETÉSŰ ÉPÍTÉSI ÖVEZET (VT-H/XVI/S)**

### **68.§**

(1) A Vt-H/XVI/S építési övezet építési telkein kizárólag a sporthoz kapcsolódó rendeltetés helyezhető el.

(2) A Vt-H/XVI/S építési övezet építési telkein a sport rendeltetéshez kapcsolódó kereskedelmi, szolgáltató rendeltetés legfeljebb 500 m<sup>2</sup> nettó szintterületen helyezhető el.

## **65. HELYI KÖZPONT, KULTURÁLIS LÉTESÍTMÉNYEK ÉPÍTÉSI ÖVEZETE (VT-H/XVI/K)**

### **69.§**

A Vt-H/XVI/K építési övezet építési telkein építési övezet telkein az 63.§ (2) f) rendeltetés nem helyezhető el.

## **66. HELYI KÖZPONT, SPECIÁLIS, VEGYES RENDELTETÉSŰ ÉPÍTÉSI ÖVEZET (VT-H/XVI/V)**

### **70.§**

A Vt-H/XVI/V építési övezet építési telkein kizárólag sporthoz kapcsolódó rendeltetés helyezhető el.

## **67. HELYI KÖZPONT, KÖZKERT ÖVEZETE (VT-H/XVI/KK)**

### **71.§**

(1) Az Vt-H/XVI/KK építési övezet telkein kizárólag játszótér, vagy közhasználatú zöldfelület – közkert, valamint a rendeltetés szerinti használathoz szükséges építmények helyezhetők el.

(2) Az Vt-H/XVI/KK építési övezet telkein telekosztás nem végezhető.

(3) Az Vt-H/XVI/KK építési övezet telkein az 63.§ (2) a)-e) rendeltetés nem helyezhető el.

## **68. INTÉZMÉNYI, JELLEMZŐEN SZABADONÁLLÓ JELLEGŰ TERÜLET (VI-2/XVI) ÁLTALÁNOS ELŐÍRÁSAI**

### **72.§**

(1) Az intézményi, jellemzően szabadonálló jellegű terület a Szabályozási terven Vi-2/XVI jellel jelölt építési övezet, mely elsősorban igazgatási, nevelési, oktatási, egészségügyi, szociális rendeltetést szolgáló épületek elhelyezésére szolgál. Az intézményi, jellemzően szabadonálló jellegű terület alacsony sűrűségű.

(2) Intézményi, jellemzően szabadonálló jellegű terület építési övezeteiben elhelyezhető épület:

- a) igazgatási, iroda;
- b) hitéleti, nevelési, oktatási, egészségügyi, szociális;
- c) kulturális, közösségi szórakoztató;
- d) kereskedelmi, szolgáltató, szállás;
- e) lakó;
- f) sport

rendeltetést tartalmazhat.

- (3) Intézményi, jellemzően szabadonálló jellegű terület építési övezeteinek építési telkein önálló lakóépület nem helyezhető el. Lakó rendeltetés csak a (2) bekezdés a)-d) pont szerinti rendeltetések megléte vagy egyidejű létesítése esetén alakítható ki, amennyiben az övezeti előírás másként nem rendelkezik.
- (4) Intézményi, jellemzően szabadonálló jellegű terület építési övezeteinek építési telkein önálló vagy épületen belüli üzemanyagtöltő állomás elhelyezhető, amennyiben
- közúti közlekedési területtel (KÖu), kötőtpályás közlekedési területtel (KÖk) határos, vagy olyan egyéb közterülettel határos, melyen közösségi közlekedési eszköz közlekedik, vagy
  - az övezetre vonatkozó előírás másként nem rendelkezik.
- (5) Az intézményi, jellemzően szabadonálló jellegű terület építési övezeteit, valamint az azokban betartandó telekalakítási és beépítési előírásokat a 2. melléklet határozza meg.

### **69. INTÉZMÉNYI, KÖZEPES TELEKMÉRETŰ, SZABADONÁLLÓ BEÉPÍTÉSŰ ÉPÍTÉSI ÖVEZET (VI-2/XVI/SZ1)**

#### **73.§**

- (1) A Vi-2/XVI/SZ1 építési övezet építési telkein
- lakó rendeltetés nem helyezhető el, ha az építési telek közúti közlekedési területtel (KÖu-1/XVI, KÖu-2/XVI, KÖu-3/XVI, KÖu-4/XVI, KÖu-3/XVI/P), a kötőtpályás közlekedési területtel (KÖk/XVI), vagy olyan egyéb közterülettel határos, melyen közösségi közlekedési eszköz közlekedik, vagy ezektől csupán szervizút választja el,
  - legfeljebb egy lakó önálló rendeltetési egység helyezhető el, az a) pontban foglalt kivétellel.
- (2) A Vi-2/XVI/SZ1 építési övezet építési telkein a meglévő, igazgatási, nevelési, oktatási rendeltetés esetén az épületmagasság megengedett legnagyobb mértéke 15,0 m.

### **70. INTÉZMÉNYI, NAGYTELKES, SZABADONÁLLÓ BEÉPÍTÉSŰ ÉPÍTÉSI ÖVEZET (VI-2/XVI/SZ2)**

#### **74.§**

- (1) A Vi-2/XVI/SZ2 építési övezet építési telkein lakó rendeltetés nem helyezhető el.
- (2) A Vi-2/XVI/SZ2 építési övezet 1600 m<sup>2</sup>-nél kisebb telekterületű építési telek esetén az épületmagasság megengedett legnagyobb mértéke 7,5 m.
- (3) A Vi-2/XVI/SZ2 építési övezet építési telkein egészségügyi, szociális rendeltetésű épület esetén
- az épületmagasság megengedett legnagyobb mértéke 24,0 m,
  - a zöldfelület legkisebb mértéke 10%,
  - a terepszint alatti beépítettség megengedett legnagyobb mértéke 85%.

### **71. INTÉZMÉNYI, ZÁRTSORÚ BEÉPÍTÉSŰ ÉPÍTÉSI ÖVEZET (VI-2/XVI/Z)**

#### **75.§**

- (1) A Vi-2/XVI/Z építési övezetben lakó rendeltetés
- a KÖu/XVI/2, KÖu/XVI/3, KÖu/XVI/4 közúti közlekedési területtel határos építési telken az épület nettó szintterületének legfeljebb 20%-án,
  - egyéb úttal határos építési telken az épület nettó szintterületének legfeljebb 50%-án, de legfeljebb két lakó rendeltetési helyezhető el.
- (2) A Vi-2/XVI/Z építési övezet építési telkein lakó és szállás jellegű rendeltetés az épület földszintjén - közterület felőli oldalon nem helyezhető el.

### **72. INTÉZMÉNYI, CSOPORTHÁZAS ÉPÍTÉSI ÖVEZET (VI-2/XVI/CS)**

#### **76.§**

- (1) Az Vi-2/XVI/CS építési övezet építési telkein az épületek közötti távolság legalább 7,5 méter.
- (2) Az Vi-2/XVI/CS építési övezet építési telkein önálló lakóépület elhelyezhető.

### **73. INTÉZMÉNYI, LAKÓDOMINÁNS ÉPÍTÉSI ÖVEZET (VI-2/XVI/L)**

#### **77.§**

- (1) A Vi-2/XVI/L építési övezet építési telkein elhelyezhető önálló rendeltetési egységek száma legfeljebb
- egy, ha a kereskedelmi, szolgáltató rendeltetés lakó rendeltetés nélkül



- b) három, ha a kereskedelmi, szolgáltató rendeltetés a lakó megléte mellett vagy azzal egyidejűleg
  - c) kettő, ha csupán lakó rendeltetés kerül kialakításra.
- (2) A Vi-2/XVI/L építési övezet építési telkein egy épület helyezhető el.

#### **74. INTÉZMÉNYI, KASTÉLY ÉPÍTÉSI ÖVEZETE (VI-2/XVI/K)**

##### **78.§**

A Vi-2/XVI/K építési övezet építési telkein önálló lakóépület elhelyezhető.

#### **75. INTÉZMÉNYI, VEGYES RENDELTTETÉSŰ ÉPÍTÉSI ÖVEZET (VI-2/XVI/V)**

##### **79.§**

- (1) A Vi-2/XVI/V építési övezet építési telkein lakó rendeltetés legfeljebb a nettó szintterület 25%-án helyezhető el.
- (2) A Vi-2/XVI/V építési övezet építési telkein üzemanyagtöltő állomás vagy azzal kombinált más rendeltetésű épület, parkolóház nem helyezhető el.
- (3) A Vi-2/XVI/V építési övezet építési telkein kereskedelmi, szolgáltató rendeltetés, az ahhoz kapcsolódó összes helyiséget figyelembe véve legfeljebb 1500 m<sup>2</sup> nettó alapterületen helyezhető el.

#### **76. INTÉZMÉNYI, SPORT RENDELTTETÉSŰ ÉPÍTÉSI ÖVEZET (VI-2/XVI/S)**

##### **80.§**

A Vi-2/XVI/S építési övezet építési telkein a kizárólag sporthoz kapcsolódó rendeltetés helyezhető el, parkolóház kivételével.

#### **77. INTÉZMÉNYI, HELYI LAKOSSÁG ALAPELLÁTÁSÁT BIZTOSÍTÓ TERÜLET (VI-3/XVI) ÁLTALÁNOS ELŐÍRÁSAI**

##### **81.§**

- (1) Az intézményi, helyi lakosság alapellátását biztosító terület a Szabályozási terven Vi-3/XVI jellel jelölt építési övezet, mely elsősorban igazgatási, nevelési, oktatási, egészségügyi, szociális rendeltetést szolgáló épületek elhelyezésére szolgál. Az intézményi, helyi lakosság alapellátását biztosító terület funkcionálisan kifejezetten azon intézmények elhelyezését és fejlesztését biztosítja, amelyek a szűkebben értelmezett helyi lakosság ellátását szolgálja.
- (2) Intézményi, helyi lakosság alapellátását biztosító terület építési övezeteiben elhelyezhető épület:
  - a) igazgatási, iroda;
  - b) hitéleti, nevelési, oktatási, egészségügyi, szociális;
  - c) kulturális, közösségi szórakoztató;
  - d) kereskedelmi, szolgáltató, szállás;
  - e) lakó;
  - f) sportrendeltetést tartalmazhat.
- (3) Az intézményi, helyi lakosság alapellátását biztosító terület építési övezeteit, valamint az azokban betartandó telekalakítási és beépítési előírásokat a 2. melléklet határozza meg.

#### **78. ALAPELLÁTÁST BIZTOSÍTÓ, SZABADONÁLLÓ BEÉPÍTÉSŰ ÉPÍTÉSI ÖVEZET (VI-3/XVI/SZ1)**

##### **82.§**

- (1) A Vi-3/XVI/SZ1 építési övezet építési telkein lakó rendeltetésű épület nem helyezhető el.
- (2) A Vi-3/XVI/SZ1 építési övezet építési telkein kereskedelmi, szolgáltató rendeltetés, az ahhoz kapcsolódó összes helyiséget figyelembe véve legfeljebb 500 m<sup>2</sup> nettó szintterületen helyezhető el.
- (3) A Vi-3/XVI/SZ1 építési övezetben építési telkein sportcsarnok építése esetén a legnagyobb épületmagasság 3,0 méterrel növelhető.

#### **79. ALAPELLÁTÁST BIZTOSÍTÓ, VEGYES RENDELTTETÉSŰ, SZABADONÁLLÓ BEÉPÍTÉSŰ**

## ÉPÍTÉSI ÖVEZET (VI-3/XVI/SZ2)

### 83.§

- (1) A Vi-3/XVI/SZ2 építési övezet építési telkein lakó és szállás jellegű rendeltetés huzamos emberi tartózkodásra szolgáló helyiségének nyílása az épület földszintjének közterület felőli oldalán nem helyezhető el.
- (2) A Vi-3/XVI/SZ2 építési övezet építési telkein lakó rendeltetés elhelyezhető, amennyiben a nettó szintterület legalább 30%-án kereskedelmi, szolgáltató rendeltetés létesül.

## 80. GAZDASÁGI, JELLEMZŐEN KERESKEDELMI, SZOLGÁLTATÓ TERÜLET (GKSZ-1/XVI) ÁLTALÁNOS ELŐÍRÁSAI

### 84.§

- (1) A gazdasági, jellemzően kereskedelmi, szolgáltató terület a Szabályozási terven Gksz-1/XVI jellel jelölt építési övezet, mely a környezetre jelentős hatást nem gyakorló gazdasági tevékenységi célú épületek elhelyezésére szolgál. A gazdasági, jellemzően kereskedelmi, szolgáltató területbe a kereskedelmi, szolgáltató létesítmények tartoznak, amelyek nem a lakóterületek integrált részeként vesznek részt a lakosság kiszolgálásában.
- (2) Gazdasági, jellemzően kereskedelmi, szolgáltató terület építési övezeteiben elhelyezhető épület:
  - a) a környezetre jelentős hatást nem gyakorló gazdasági tevékenységi célú;
  - b) kereskedelmi, szolgáltató;
  - c) igazgatási, iroda;
  - d) oktatási;
  - e) gazdasági tevékenységi célú épületen belül a tulajdonos, a használó és a személyzet számára szolgáló lakó;
  - f) sport  
rendeltetést tartalmazhat.
- (3) Gazdasági, jellemzően kereskedelmi, szolgáltató terület építési övezeteinek építési telkein építési helyen kívül az előkertben legfeljebb 20 m<sup>2</sup> alapterületű egyszintes portaépület helyezhető el.
- (4) Gazdasági, jellemzően kereskedelmi, szolgáltató terület építési telkein legfeljebb egy, gazdasági tevékenységi célú épületen belül a tulajdonos, a használó és a személyzet számára szolgáló lakó rendeltetési egység helyezhető el.
- (5) Gazdasági, jellemzően kereskedelmi, szolgáltató terület építési telkein állandó piac rendeltetés nem helyezhető el.
- (6) Gazdasági, jellemzően kereskedelmi, szolgáltató terület építési övezeteiben meglévő lakóépület fenntartható, kubatúrán belül felújítható, korszerűsíthető, átalakítható, de kubatúrán kívül nem bővíthető.
- (7) A gazdasági, jellemzően kereskedelmi, szolgáltató terület építési övezeteit, valamint az azokban betartandó telekalakítási és beépítési előírásokat a 2. melléklet határozza meg.

## 81. GAZDASÁGI, KERESKEDELMI, SZOLGÁLTATÓ ÉPÍTÉSI ÖVEZET (GKSZ-1/XVI/1)

### 85.§

A Gksz-1/XVI/1 építési övezet Veres Péter út menti telkein a megengedett legnagyobb szintterület általános funkcióra (szmá) 2,0.

## 82. GAZDASÁGI, JELLEMZŐEN RAKTÁROZÁST, TERMELÉST SZOLGÁLÓ TERÜLET (GKSZ-2/XVI) ÁLTALÁNOS ELŐÍRÁSAI

### 86.§

- (1) A gazdasági, jellemzően raktározást, termelést szolgáló terület a Szabályozási terven Gksz-2/XVI jellel jelölt építési övezet, mely a környezetre jelentős hatást nem gyakorló gazdasági tevékenységi célú épületek elhelyezésére szolgál. A gazdasági, jellemzően raktározást, termelést szolgáló terület elsősorban a raktározáshoz, termeléshez kapcsolódó gazdasági célú területek, melyek munkahelyi területek.
- (2) Gazdasági, jellemzően raktározást, termelést szolgáló terület építési övezeteiben elhelyezhető épület:
  - a) a környezetre jelentős hatást nem gyakorló gazdasági tevékenységi célú;

- b) kereskedelmi, szolgáltató;
  - c) igazgatási, iroda;
  - d) oktatási;
  - e) gazdasági tevékenységi célú épületen belül a tulajdonos, a használó és a személyzet számára szolgáló lakó;
  - f) sport
- rendeltetést tartalmazhat.
- (3) Gazdasági, jellemzően raktározást, termelést szolgáló terület építési övezeteinek építési telkein építési helyen kívül az előkertben legfeljebb 20 m<sup>2</sup> alapterületű egyszintes portaépület helyezhető el.
  - (4) Gazdasági, jellemzően raktározást, termelést szolgáló terület építési telkein legfeljebb egy, gazdasági tevékenységi célú épületen belül a tulajdonos, a használó és a személyzet számára szolgáló lakó rendeltetési egység helyezhető el.
  - (5) Gazdasági, jellemzően raktározást, termelést szolgáló terület építési telkein állandó piac rendeltetés nem helyezhető el.
  - (6) Gazdasági, jellemzően raktározást, termelést, energiaellátást szolgáló terület építési övezeteiben meglévő lakóépület fenntartható, kubatúrán belül felújítható, korszerűsíthető, átalakítható, de kubatúrán kívül nem bővíthető.
  - (7) Gazdasági, jellemzően raktározást, termelést szolgáló terület építési övezeteinek építési telkein – ha az alkalmazott technológia miatt nagyobb épületmagasság szükséges – a legnagyobb épületmagasság 3,0 méterrel növelhető.
  - (8) A gazdasági, jellemzően raktározást, termelést szolgáló terület építési övezeteit, valamint az azokban betartandó telekalakítási és beépítési előírásokat a 2. melléklet határozza meg.

### 83. KÜLÖNLEGES TERÜLETEK

#### 87.§

A különleges területbe azok a területek tartoznak, amelyeken az elhelyezhető építmények rendeltetésük miatt jelentős hatást gyakorolnak a környezetükre, vagy a környezetük megengedett külső hatásaitól is védelmet igényelnek, és környezetüktől karakterben is általában különböznek. Ezek a következők:

- a) Nagykiterjedésű rekreációs és szabadidős terület (K-Rek/XVI)
- b) Honvédelmi, katonai és nemzetbiztonsági célra szolgáló terület (K-Hon/XVI)
- c) Közlekedéshez kapcsolódó épületek elhelyezésére szolgáló terület (K-Közl/XVI)
- d) Temető területe (K-T/XVI)
- e) Vízelvezési területek (K-Vke/XVI)

### 84. KÜLÖNLEGES TERÜLET– NAGYKITERJEDÉSŰ REKREÁCIÓS ÉS SZABADIDŐS TERÜLET (K-REK/XVI) ÁLTALÁNOS ELŐÍRÁSAI

#### 88.§

- (1) A különleges terület – nagykiterjedésű rekreációs és szabadidős terület a Szabályozási terven K-Rek/XVI jellel jelölt építési övezet, melybe azok a területek tartoznak, amelyek időszakosan egy időben nagy forgalmat vonzanak. A sport rendeltetés mellett az azokat kiszolgáló rendeltetésű épületek is elhelyezhetők.
- (2) Különleges terület – nagykiterjedésű rekreációs és szabadidős terület építési övezeteiben elhelyezhető épület:
  - a) sport;
  - b) a sporthoz, rekreációhoz kapcsolódó kereskedelmi, szolgáltató, vendéglátó;
  - c) szállás jellegűrendeltetést tartalmazhat.
- (3) Különleges terület – nagykiterjedésű rekreációs és szabadidős terület építési övezeteiben üzemanyag-töltő állomás vagy azzal kombinált más rendeltetésű épület nem helyezhető el.
- (4) Különleges terület – nagykiterjedésű rekreációs és szabadidős terület építési övezeteiben szállás rendeltetés legfeljebb az általános funkcióra megengedett szintterület 30%-án helyezhető el.
- (5) Különleges terület – nagykiterjedésű rekreációs és szabadidős terület építési övezetben sportcsarnok építése esetén a legnagyobb épületmagasság 3,0 méterrel növelhető.

- (6) Különleges terület - nagykiterjedésű rekreációs és szabadidős terület építési övezeteinek építési telkein építési helyen kívül az előkertben legfeljebb 20 m<sup>2</sup> alapterületű egyszintes portaépület helyezhető el.
- (7) A különleges terület – nagykiterjedésű rekreációs és szabadidős terület építési övezeteit, valamint az azokban betartandó telekalakítási és beépítési előírásokat a 2. melléklet határozza meg.

#### **85. KÜLÖNLEGES, SZABADIDŐS, REKREÁCIÓS RENDELTETÉSŰ ÉPÍTÉSI ÖVEZET (K-REK/XVI/1)**

##### **89.§**

- (1) K-Rek/XVI/1 építési övezet építési telkein kereskedelmi rendeltetés, az ahhoz kapcsolódó összes helyiséget figyelembe véve legfeljebb 350 m<sup>2</sup> nettó alapterületen helyezhető el.
- (2) K-Rek/XVI/1 építési övezet építési telkein sportcsarnok építése esetén a legnagyobb épületmagasság 3,0 méterrel növelhető.

#### **86. KÜLÖNLEGES TERÜLET – HONVÉDELMI, KATONAI ÉS NEMZETBIZTONSÁGI CÉLRA SZOLGÁLÓ TERÜLET (K-HON/XVI) ÁLTALÁNOS ELŐÍRÁSAI**

##### **90.§**

- (1) Különleges terület – honvédelmi, katonai és nemzetbiztonsági célra szolgáló terület a Szabályozási terven K-Hon jellel jelölt építési övezet, melybe a honvédelmi, kiemelt fontosságú honvédelmi, valamint az egyéb, nemzetbiztonsági célra szolgáló területek tartoznak.
- (2) Különleges terület – honvédelmi, katonai és nemzetbiztonsági célra szolgáló terület építési övezeteiben elhelyezhető épület:
  - a) honvédelmi,
  - b) a honvédelemhez kapcsolódó kereskedelmi, szolgáltató rendeltetést tartalmazhat.
- (3) Különleges terület – honvédelmi, katonai és nemzetbiztonsági célra szolgáló terület építési övezeteinek építési telkein építési helyen kívül az előkertben legfeljebb 20 m<sup>2</sup> alapterületű egyszintes portaépület helyezhető el.
- (4) A különleges terület – honvédelmi, katonai és nemzetbiztonsági célra szolgáló terület építési övezeteit, valamint az azokban betartandó telekalakítási és beépítési előírásokat a 2. melléklet határozza meg.

#### **87. KÜLÖNLEGES TERÜLET – KÖZLEKEDÉSHEZ KAPCSOLÓDÓ ÉPÜLETEK ELHELYEZÉSÉRE SZOLGÁLÓ TERÜLET (K-KÖZL/XVI) ÁLTALÁNOS ELŐÍRÁSAI**

##### **91.§**

- (1) A különleges terület – közlekedéshez kapcsolódó épületek elhelyezésére szolgáló terület a Szabályozási terven K-Közl/XVI jellel jelölt építési övezet, mely a közösségi közlekedési rendszer jelentős mértékű beépítettségét eredményező pályaudvarai és végállomásai, fontosabb állomásai, továbbá az eszközváltással kapcsolatos parkolást biztosító műtárgyak, a közösségi közlekedési hálózatok járműparkjának tárolását, üzemi felkészítését, karbantartását szolgáló járműtároló telephelyek, valamint mindezek működtetéséhez szükséges közlekedési infrastruktúra elemek elhelyezését biztosítja.
- (2) Különleges terület - közlekedéshez kapcsolódó épületek elhelyezésére szolgáló terület építési övezeteiben elhelyezhető épület:
  - a) közlekedési;
  - b) igazgatási, iroda;
  - c) kereskedelmi, szolgáltató;rendeltetést tartalmazhat.
- (3) Különleges terület - közlekedéshez kapcsolódó épületek elhelyezésére szolgáló terület építési övezeteiben a kereskedelmi rendeltetés legfeljebb az általános funkcióra megengedett szinterület 5%-án helyezhető el.
- (4) Különleges terület - közlekedéshez kapcsolódó épületek elhelyezésére szolgáló terület övezeteinek építési telkein épület csak teljes közművesítettség rendelkezésre állása esetén helyezhető el.

- (5) A különleges terület - közlekedéshez kapcsolódó épületek elhelyezésére szolgáló terület építési övezeteit, valamint az azokban betartandó telekalakítási és beépítési előírásokat a 2. melléklet határozza meg.

## **88. KÜLÖNLEGES TERÜLET – TEMETŐ TERÜLETE (K-T/XVI) ÁLTALÁNOS ELŐÍRÁSAI**

### **92.§**

- (1) A különleges terület – temető területe a Szabályozási terven K-T/XVI jellel jelölt építési övezet, amelybe a kerület temetői, valamint azok fejlesztési területei tartoznak.
- (2) Különleges terület – temető területe építési övezeteiben elhelyezhető épület:
- a) temetkezés létesítményeihez kapcsolódó,
  - b) egyéb hitéleti,
  - c) az a)-b) szerinti rendeltetéseket kiszolgáló rendeltetést tartalmazhat.
- (3) Különleges terület – temető területe építési övezet építési telkein több épület is elhelyezhető.
- (4) Különleges terület – temető területe építési övezet építési telkein harangtorony, illetve harangláb építése esetén az övezetben megengedett legnagyobb épületmagasság 3,0 méterrel növelhető.
- (5) Különleges terület – temető övezetben síremléket fedett, részben nyitott vagy zárt szerkezettel lefedni tilos.
- (6) A különleges terület – temető területe építési övezeteit, valamint az azokban betartandó telekalakítási és beépítési előírásokat a 2. melléklet határozza meg.

## **89. KÜLÖNLEGES TERÜLET – VÍZKEZELÉSI TERÜLETEK (K-VKE/XVI) ÁLTALÁNOS ELŐÍRÁSAI**

### **93.§**

- (1) Különleges terület - vízkezelési terület a Szabályozási terven K-Vke/XVI jellel jelölt építési övezet, mely a közüzemi ivó- és iparivíz ellátáshoz tartozó jelentős kiterjedésű, gépészeti és műtárgyakkal beépített területek és a víztornyok helybiztosítását szolgálja.
- (2) Különleges terület - vízkezelési terület építési övezeteiben elhelyezhető épület:
- a) vízkezeléssel, vízgazdálkodással kapcsolatos technológiai;
  - b) szolgáltató;
  - c) igazgatási, irodai;
  - d) szolgáltató;
  - e) az a)-d) szerinti rendeltetéseket kiszolgáló
  - f) lakó
- rendeltetést tartalmazhat.
- (3) Különleges terület - vízkezelési terület építési övezet építési telkein legfeljebb egy, a tulajdonos, a használó és a személyzet számára szolgáló lakó rendeltetési egység helyezhető el.
- (4) A különleges terület - vízkezelési terület építési övezeteit, valamint az azokban betartandó telekalakítási és beépítési előírásokat a 2. melléklet határozza meg.

## **VIII. FEJEZET**

### **RÉSZLETES ÖVEZETI ELŐÍRÁSOK, BEÉPÍTÉSRE NEM SZÁNT TERÜLETEK**

#### **90. BEÉPÍTÉSRE NEM SZÁNT TERÜLETEK**

### **94.§**

A kerület területén a beépítésre nem szánt területek sajátos használatuk szerint a következő övezetek közé sorolandók:

- a) Zöldterület
  - aa) Közpark (Zkp/XVI)
- b) Erdőterületek
  - ba) Védelmi (Ev/XVI)
  - bb) Közjóléti (Ek/XVI)
- c) Mezőgazdasági területek

- ca) Általános mezőgazdasági terület (Má/XVI)
- cb) Kertes mezőgazdasági terület (Mk/XVI)
- d) Vízgazdálkodási terület:
  - da) Folyóvizek medre és partja (Vf/XVI)
  - db) Állóvizek medre és partja (Vá/XVI)
- e) Különleges beépítésre nem szánt terület
  - ea) Temető (Kb-T/XVI)
- f) Közúti közlekedési területek
  - fa) meglévő gyorsforgalmi út számára szolgáló közúti közlekedési terület (KÖu-1/XVI)
  - fb) meglévő és tervezett I. rendű főút számára szolgáló közúti közlekedési terület (KÖu-2/XVI)
  - fc) meglévő és tervezett II. rendű főút számára szolgáló közúti közlekedési terület (KÖu-3/XVI)
  - fd) meglévő településszerkezeti jelentőségű gyűjtőút számára szolgáló közúti közlekedési terület (KÖu-4/XVI)
  - fe) meglévő és tervezett parkolóterület (KÖu-3/XVI/P)
- g) Kötőpályás közlekedési terület
  - ga) meglévő kötőpályás közlekedési terület (KÖk/XVI).

## 91. ZÖLDTERÜLET (ZKP/XVI) ÁLTALÁNOS ELŐÍRÁSAI

### 95.§

- (1) Zöldterület-közpark a Szabályozási terven Zkp/XVI jellel jelölt övezet, amely állandóan növényzettel fedett, a kerület klimatikus viszonyainak megőrzését, javítását, ökológiai rendszerének védelmét, a pihenést, testedzést szolgáló közterület.
- (2) Zöldterület-közpark övezetben elhelyezhető épület
  - a) pihenést és testedzést szolgáló,
  - b) a terület fenntartásához szükséges rendeltetést tartalmazhat.
- (3) Zöldterület-közpark övezetben kutyaiskola, lovas iskola, gépkocsi tároló nem helyezhető el.

## 92. ZÖLDTERÜLET, NAGYTELKES ÖVEZET (ZKP/XVI/1)

### 96.§

Zkp/XVI/1 övezetben a telekalakítási és beépítési előírásai a következők:

- a) a kialakítható telek legkisebb területe: 5000 m<sup>2</sup>;
- b) a beépítés módja: szabadonálló;
- c) a beépítettség megengedett legnagyobb mértéke: 2%;
- d) az épületmagasság megengedett legnagyobb mértéke: 4,5 m;
- e) legnagyobb megengedhető terepszint alatti beépítettség: 2%;
- f) zöldfelület legkisebb mértéke: 75%.

## 93. ZÖLDTERÜLET, OKTATÁSI JELLEGŰ ÖVEZET (ZKP/XVI/2)

### 97.§

Zkp/XVI/2 övezetben a telekalakítási és beépítési előírásai a következők:

- a) a kialakítható telek legkisebb területe: 5000 m<sup>2</sup>;
- b) a beépítés módja: szabadonálló;
- c) a beépítettség megengedett legnagyobb mértéke: 3%;
- d) az épületmagasság megengedett legnagyobb mértéke: 7,5 m;
- e) legnagyobb megengedhető terepszint alatti beépítettség: 3%;
- f) zöldfelület legkisebb mértéke: 70%.

## 94. ZÖLDTERÜLET, KISTELKES ÖVEZET (ZKP/XVI/3)

### 98.§

Zkp/XVI/3 övezetben épület nem helyezhető el.

## 95. VÉDELMI ERDŐTERÜLET (EV/XVI) ÁLTALÁNOS ELŐÍRÁSAI

### 99.§

- (1) A védelmi erdőterület a Szabályozási terven Ev/XVI jellel jelölt övezet, amely elsősorban a természeti környezet, és a különböző környezeti elemek, valamint a kerület és egyéb létesítmények védelmére szolgál.
- (2) Ev/XVI övezetben épület, tárolásra szolgáló építmény nem helyezhető el.
- (3) Ev/XVI övezetben kutyaiskola, lovas iskola, gépkocsitároló, magasles, erdei kilátó nem helyezhető el.

## 96. KÖZJÓLÉTI RENDELTETÉSŰ ERDŐTERÜLET (EK/XVI) ÁLTALÁNOS ELŐÍRÁSAI

### 100.§

- (1) A közjóléti rendeltetésű erdőterület a Szabályozási terven Ek/XVI jellel jelölt, egészségügyi-szociális, turisztikai, valamint oktatási és kutatási célokat szolgáló erdőterület.
- (2) Közjóléti rendeltetésű erdőterület övezetében elhelyezhető épület
  - a) erdőgazdálkodási célú, illetve ahhoz kapcsolódó,
  - b) vendéglátó,
  - c) pihenést és testedzést szolgáló,
  - d) ismeretterjesztő,
  - e) sportoláshoz kapcsolódórendeltetést tartalmazhat.
- (3) Közjóléti rendeltetésű erdőterület övezeteiben kutyaiskola, lovas iskola, gépkocsitároló nem helyezhető el.

## 97. KÖZJÓLÉTI RENDELTETÉSŰ ERDŐTERÜLET, ÁLTALÁNOS ÖVEZET (EK/XVI/1)

### 101.§

- (1) Ek/XVI/1 övezetben a telekalakítási és beépítési előírásai a következők:

a) a kialakítható telek legkisebb területe:	100.000 m <sup>2</sup> ;
b) a beépítés módja:	szabadonálló;
c) a beépítettség megengedett legnagyobb mértéke:	1%;
d) az épületmagasság megengedett legnagyobb mértéke:	5,5 m;
e) legnagyobb megengedhető terepszint alatti beépítettség:	1%;
f) zöldfelület legkisebb mértéke:	80%;
g) szintterületi mutató megengedett legnagyobb mértéke:	0,015.
- (2) Ek/XVI/1 övezetben az építmény-elhelyezés egyéb feltételei a következők:
  - a) a ténylegesen érvényesíthető beépítés a 4. mellékletben szereplő képlet szerint, az erdőtelepítés vagy a meglévő erdő arányában történhet;
  - b) épület kizárólag a beépíthető telekrészen belül helyezhető el;
  - c) építmény a 4. mellékletben szereplő képlet alapján számított erdősítést követően helyezhető el.
- (3) Ek/XVI/1 övezetben elhelyezhető épületek alapterülete egyenként legfeljebb 300 m<sup>2</sup> lehet.
- (4) Ek/XVI/1 övezetben a természetes terepszinthez képest a feltöltés az 1,0 métert nem haladhatja meg.
- (5) Ek/XVI/1 övezetben legfeljebb egy, a tulajdonos, a használó és a személyzet számára szolgáló lakó rendeltetésű beépített, beépítésre kerülő nettó szintterület legfeljebb 10%-án helyezhető el.
- (6) Ek/XVI/1 övezet tájképvédelmi szempontból kiemelten kezelendő terület övezettel érintett területén új épület elhelyezése és meglévő építmény felújítása, korszerűsítése esetén a tájba illeszkedés a környezeti állapotadat részét képező látványtervvel igazolandó.

## 98. KÖZJÓLÉTI RENDELTETÉSŰ ERDŐTERÜLET, NAPLÁS-TÓ ÖVEZETE (EK/XVI/2)

### 102.§

- (1) Ek/XVI/2 övezetben a telekalakítási és beépítési előírásai a következők:

a) a kialakítható telek legkisebb területe:	100.000 m <sup>2</sup> ;
b) a beépíthető telek legkisebb területe:	100.000 m <sup>2</sup> ;
c) a beépítés módja:	szabadonálló;
d) a beépítettség megengedett legnagyobb mértéke:	1%;

- e) az épületmagasság megengedett legnagyobb mértéke: 5,5 m;
  - f) legnagyobb megengedhető terepszint alatti beépítettség: 1%;
  - g) zöldfelület legkisebb mértéke: 90%;
  - h) szintterületi mutató megengedett legnagyobb mértéke: 0,015.
- (2) Ek/XVI/2 övezet tájképvédelmi szempontból kiemelten kezelendő terület övezettel érintett területén új épület elhelyezése és meglévő építmény felújítása, korszerűsítése esetén a tájba illeszkedés a környezeti állapotadat részét képező látványtervvel igazolandó.

### **99. KÖZJÓLÉTI RENDELTETÉSŰ ERDŐTERÜLET, ISMERETTERJESZTŐ ÖVEZET (EK/XVI/3)**

#### **103.§**

Ek/XVI/3 övezetben a telekalakítási és beépítési előírásai a következők:

- a) a beépíthető telek legkisebb területe: 2.000 m<sup>2</sup>;
- b) a beépítés módja: szabadonálló;
- c) a beépítettség megengedett legnagyobb mértéke: 5%;
- d) az épületmagasság megengedett legnagyobb mértéke: 5,5 m;
- e) legnagyobb megengedhető terepszint alatti beépítettség: 5%;
- f) zöldfelület legkisebb mértéke: 70%;
- g) szintterületi mutató megengedett legnagyobb mértéke: 0,15.

### **100. KÖZJÓLÉTI RENDELTETÉSŰ ERDŐTERÜLET, TERMÉSZETKÖZELI ÖVEZET (EK/XVI/4)**

#### **104.§**

- (1) Ek/XVI/4 övezetben épület, terepszint alatti építmény nem helyezhető el.
- (2) Ek/XVI/4 övezetben a zöldfelület legkisebb mértéke 90%.

### **101. ÁLTALÁNOS MEZŐGAZDASÁGI TERÜLET (MÁ/XVI) ÁLTALÁNOS ELŐÍRÁSAI**

#### **105.§**

- (1) A Szabályozási terven Má/XVI jellel jelölt övezet elsősorban a növénytermesztés, és az állattenyésztés, továbbá az ezekhez kapcsolódó tevékenységek végzésére szolgáló terület.
- (2) Általános mezőgazdasági terület övezeteiben elhelyezhető épület
  - a) növénytermesztéshez kapcsolódó;
  - b) állattartáshoz, állattenyésztéshez kapcsolódó;
  - c) az ezekhez kapcsolódó termék feldolgozását, tárolását, árusítását biztosító; rendeltetést tartalmazhat.

### **102. ÁLTALÁNOS MEZŐGAZDASÁGI TERÜLET, ÁLTALÁNOS ÖVEZET (MÁ/XVI/1)**

#### **106.§**

Má/XVI/1 övezetben a telekalakítási és beépítési előírásai a következők:

- a) a beépíthető telek legkisebb területe: 30.000 m<sup>2</sup>;
- b) a beépítés módja: szabadonálló;
- c) a beépítettség megengedett legnagyobb mértéke: 3%;
- d) az épületmagasság megengedett legnagyobb mértéke: 4,5 m;
- e) legnagyobb megengedhető terepszint alatti beépítettség: 0%.

### **103. ÁLTALÁNOS MEZŐGAZDASÁGI TERÜLET, GAZDASÁGI JELLEGŰ ÖVEZET (MÁ/XVI/2)**

#### **107.§**

Má/XVI/2 övezetben a telekalakítási és beépítési előírásai a következők:

- a) a kialakítható telek legkisebb területe: 10.000 m<sup>2</sup>;
- b) a beépítés módja: szabadonálló;
- c) a beépítettség megengedett legnagyobb mértéke: 10%;



- d) az épületmagasság megengedett legnagyobb mértéke: 6,0 m;  
e) legnagyobb megengedhető terepszint alatti beépítettség: 0%.  
f) zöldfelület legkisebb mértéke: 80%.

#### 104. KERTES MEZŐGAZDASÁGI TERÜLET (MK/XVI) ÁLTALÁNOS ELŐÍRÁSAI

##### 108.§

- (1) A kertes mezőgazdasági terület a Szabályozási terven Mk/XVI jellel jelölt, a kisüzemi jellegű termelést illetve saját ellátást biztosító, valamint a szabadidő eltöltését szolgáló terület.
- (2) Kertes mezőgazdasági terület övezeteiben elhelyezhető épület
- a) kertészeti termelés;  
b) az ehhez kapcsolódó termék feldolgozását, tárolását, árusítását biztosító rendeltetést tartalmazhat.
- (3) Mk/XVI övezetben a telekalakítási és beépítési előírásai a következők:
- a) a beépíthető telek legkisebb területe: 1500 m<sup>2</sup>;  
b) a beépítés módja: szabadonálló;  
c) a beépítettség megengedett legnagyobb mértéke: 1%;  
d) az épületmagasság megengedett legnagyobb mértéke: 4,5 m;  
e) legnagyobb megengedhető terepszint alatti beépítettség: 0%;  
f) zöldfelület legkisebb mértéke: 80%;  
g) az építhető nettó alapterület legfeljebb 15 m<sup>2</sup> lehet.
- (4) Mk/XVI övezet telkein épület akkor helyezhető el, ha a telek közterületről, vagy közterületről nyíló magánútról megközelíthető.
- (5) Mk/XVI övezetben az előkert legkisebb mértéke 10 m.

#### 105. VÍZGAZDÁLKODÁSI TERÜLET (VÁ/XVI ÉS VF/XVI) ÁLTALÁNOS ELŐÍRÁSAI

##### 109.§

- (1) Vízgazdálkodási területek a következők:
- a) állóvizek medre és partja (Vá/XVI)  
b) folyóvizek medre és partja (Vf/XVI)
- (2) Vízgazdálkodási terület övezeteinek telkein kizárólag a vízgazdálkodással kapcsolatos létesítmények helyezhetők el.
- (3) A vízfolyások mellett a külön jogszabályban meghatározott szélességű parti sáv biztosítandó.

#### 106. KÜLÖNLEGES BEÉPÍTÉSRE NEM SZÁNT TERÜLET – TEMETŐ (KB-T/XVI) ÁLTALÁNOS ELŐÍRÁSAI

##### 110.§

- (1) Különleges beépítésre nem szánt terület - temető a Szabályozási terven Kb-T/XVI jellel jelölt övezet, amely a temetkezés, a temetkezés kegyeleti építményei, és kiszolgáló épületeinek elhelyezésére szolgál.
- (2) Különleges beépítésre nem szánt terület – temető övezetben harangtorony, illetve harangláb építése esetén az övezetben megengedett legnagyobb épületmagasság 3,0 méterrel növelhető.
- (3) Különleges beépítésre nem szánt terület – temető övezetben síremléket fedett, részben nyitott vagy zárt szerkezettel lefedni tilos.
- (4) A Kb-T/XVI/1 övezetben a telekalakítási és beépítési előírásai a következők:
- a) a kialakítható telek legkisebb területe: 10.000 m<sup>2</sup>;  
b) a kialakítható telek legkisebb szélessége: 30 m;  
c) a beépítés módja: szabadonálló;  
d) a beépítettség megengedett legnagyobb mértéke: 2%;  
e) az épületmagasság megengedett legnagyobb mértéke: 7,5 m;  
f) legnagyobb megengedhető terepszint alatti beépítettség: 2%;  
g) a megengedett legnagyobb szintterület: 0,02.

## 107. KÖZLEKEDÉSI TERÜLETEK ÁLTALÁNOS ELŐÍRÁSAI (KÖU ÉS KÖK/XVI)

### 111.§

- (1) Közlekedési területen a közlekedési műszaki létesítmények elhelyezésén túl a közösségi közlekedést kiszolgáló létesítmények, a közmű és hírközlés létesítményeinek, valamint utcabútorok helyezhetők el.
- (2) Közlekedési területen üzemanyagtöltő állomás elhelyezhető.
- (3) Közlekedési területen zöldsáv kialakítható, utcafásítás végezhető.
- (4) Közlekedési területen elhelyezhető épület megengedett legnagyobb épületmagassága legfeljebb 7,5 m.
- (5) A közlekedési területeket és azok szabályozási szélességeit a Szabályozási Terv ábrázolja és az 5. melléklet tartalmazza.
- (6) A főközlekedési hálózati elemek helybiztosításával érintett területen a tervezett út megvalósulásáig egyéb építési tevékenység nem folytatható.
- (7) A KÖk/XVI övezetben a kereskedelmi rendeltetés egy épületben nem haladhatja a 200 m<sup>2</sup> nettó szintterületet.
- (8) A KÖu-3/XVI/P övezetben épület nem helyezhető el.

## IX. FEJEZET

### ZÁRÓ RENDELKEZÉSEK

#### 112.§

- (1) E rendelet – a (2) bekezdése kivételével - a kihirdetést követő 30. napon lép hatályba.
- (2) E rendelet 26. § (2) bekezdésének d) pontja; 40. § (5) bekezdésének a)-b) pontja; 42. § (4) bekezdésének a)-b) pontja; 48. § (4) bekezdésének a)-b) pontja; 49. § (3) bekezdésének a)-b) pontja; 50. § (2) bekezdésének a)-b) pontja; 51. § (2) bekezdésének a)-b) pontja; 52. § (3) bekezdésének a)-b) pontja, (4) bekezdésének a)-b) pontja, (6) bekezdésének a)-b) pontja; 55. § (2) bekezdésének a)-b) pontja; 56. § (2) bekezdésének a)-b) pontja; 57. § (2) bekezdésének a)-b) pontja; 58. § (9) bekezdésének c)-d) pontja, valamint az 59. § (4) bekezdésének a)-b) pontja 2018. szeptember 30-án lép hatályba.
- (3) Jelen rendelet hatálybalépésével egyidejűleg az Budapest Főváros XVI. kerületi Önkormányzat Képviselő-testületének 30/2000. (VII. 14.) önkormányzati rendelete a Kerületi Városrendezési és Építési Szabályzatáról szóló hatályát veszti.

Budapest Főváros XVI. kerület, 2018. ....

Polgármester

Jegyző

Kihirdetve:

Budapest Főváros XVI. kerület, 2018. ....

Jegyző

## MELLÉKLETEK

### 108. 1. MELLÉKLET A .../2018. ÖNKORMÁNYZATI RENDELETHEZ

### 109. SZABÁLYOZÁSI TERV

### 110. 2. MELLÉKLET A .../2018. ÖNKORMÁNYZATI RENDELETHEZ

#### Építési övezetek telekalakítási és beépítési előírásai

#### Nagyvárosias, jellemzően szabadonálló jellegű lakóterület (Ln-3/XVI)

Építési övezet jele	Beépítési mód	Kialakítható telek megengedett legkisebb területe (m <sup>2</sup> )	Beépítettség megengedett legnagyobb mértéke (%)	Terepszint alatti beépítettség megengedett legnagyobb mértéke (%)	Épületmagasság megengedett legnagyobb mértéke (m)	Zöldfelület legkisebb mértéke (%)	Megengedett legnagyobb szintterület	
							általános funkcióra (szmá)	parkolási funkcióra (szmp)
Ln-3 /XVI/1	SZ	2500	40	45	16,5	35	1,5	0,5

SZ szabadon álló

#### Nagyvárosias, teleszerű lakóterület (Ln-T/XVI)

Építési övezet jele	Beépítési mód	Kialakítható telek megengedett legkisebb területe (m <sup>2</sup> )	Beépítettség megengedett legnagyobb mértéke (%)	Terepszint alatti beépítettség megengedett legnagyobb mértéke (%)	Épületmagasság megengedett legnagyobb mértéke (m)	Zöldfelület legkisebb mértéke (%)	Megengedett legnagyobb szintterület	
							általános funkcióra (szmá)	parkolási funkcióra (szmp)
Ln-T /XVI/1	SZ (Ú)	2500	40 (K)	45 (K)	16,5 (K)	35 (10)	1,6 (K)	0,5
Ln-T /XVI/2	SZ (Ú)	2500	40 (K)	45 (K)	30,0	35 (10)	1,6 (K)	0,5
Ln-T /XVI/INT	SZ	1500	40	40	16,5	35	1,6	0,5
Ln-T /XVI/T	SZ	4000	50	50	30,0	30	1,0	0,2

SZ szabadon álló

( ) úszótelkes beépítés esetén alkalmazandó beépítési paraméter

Ú úszótelkes beépítés

K kialakult

#### Kisvárosias, jellemzően szabadonálló jellegű lakóterület (Lk-2/XVI)

Építési övezet jele	Beépítési mód	Kialakítható telek megengedett legkisebb területe (m <sup>2</sup> )	Beépítettség megengedett legnagyobb mértéke (%)	Terepszint alatti beépítettség megengedett legnagyobb mértéke (%)	Épületmagasság megengedett legnagyobb mértéke (m)	Zöldfelület legkisebb mértéke (%)	Megengedett legnagyobb szintterület	
							általános funkcióra (szmá)	parkolási funkcióra (szmp)
Lk-2/XVI/SZ1	SZ	800	35	40	7,5	40	1,0	0,2
Lk-2/XVI/SZ2	SZ	800	30	40	7,5	40	0,7	0,1
Lk-2 /XVI/SZ3	SZ	6000	35	45	10,5	40	0,5	0,5
Lk-2 /XVI/CS	SZ	1500	25	45	7,5	50	1,0	0,2
Lk-2 /XVI/ÓM	SZ	2000	20*	25	7,5	60	0,5	0,1
Lk-2/XVI/ÓM. INT	SZ	4000	40*	45	12,5**	30	1,5	0,5
Lk-2 /XVI/Z	Z	400	30*	35	7,5	50	0,7	0,05

Lk-2/XVI/T	SZ	8000	20	20	12,5	30	1,0	0,2
------------	----	------	----	----	------	----	-----	-----

Z zárt sorú  
SZ szabadon álló  
\* telekmérettől függően változó érték  
\*\* rendeltetéstől függően változó érték

### Kisvárosias, telepszerű lakóterület (Lk-T/XVI)

Építési övezet jele	Beépítési mód	Kialakítható telek megengedett legkisebb területe (m <sup>2</sup> )	Beépítettség megengedett legnagyobb mértéke (%)	Terepszint alatti beépítettség megengedett legnagyobb mértéke (%)	Épületmagasság megengedett legnagyobb mértéke (m)	Zöldfelület legkisebb mértéke (%)	Megengedett legnagyobb szintterület	
							általános funkcióra (szmá)	parkolási funkcióra (szmp)
Lk-T /XVI/1	SZ (Ú)	2500	40 (K)	45 (K)	12,5 (K)	35 (K)	1,35 (K)	0,5
Lk-T /XVI/INT	SZ	1500	40	40	12,5	35	1,6	0,5

SZ szabadon álló  
( ) úszótelkes beépítés esetén alkalmazandó beépítési paraméter  
Ú úszótelkes beépítés  
K kialakult

### Kertvárosias, intenzív beépítésű lakóterület (Lke-1/XVI)

Építési övezet jele	Beépítési mód	Kialakítható telek megengedett legkisebb területe (m <sup>2</sup> )	Beépítettség megengedett legnagyobb mértéke (%)	Terepszint alatti beépítettség megengedett legnagyobb mértéke (%)	Épületmagasság megengedett legnagyobb mértéke (m)	Zöldfelület legkisebb mértéke (%)	Megengedett legnagyobb szintterület	
							általános funkcióra (szmá)	parkolási funkcióra (szmp)
Lke-1 /XVI/SZ1	SZ*	1000	25	35	7,5	60	0,65	0,1
Lke-1 /XVI/SZ2	SZ*	1000	25	35	6,0	60	0,65	0,1
Lke-1 /XVI/SZ3	SZ*	800	25	35	5,5	60	0,65	0,1
Lke-1 /XVI/SZ4	SZ*	600	25	35	5,0	60	0,5	0,05
Lke-1 /XVI/SZ5	SZ*	400	30**	35	5,0	50	0,55	0,05
Lke-1 /XVI/SZ6	SZ	8000	25	35	7,5	50	0,65	0,1
Lke-1 /XVI/SZ7	SZ	800	25	35	6,0	60	0,5	0,2
Lke-1 /XVI/O1	O	800	25	35	5,0	55	0,45	0,05
Lke-1 /XVI/O2	O	1000	25	35	5,0	60	0,6	0,15
Lke-1 /XVI/O3	O	800	20	35	4,5	55	0,4	0,05
Lke-1 /XVI/Z	Z	400	30**	35	7,5	50	0,7	0,05
Lke-1 /XVI/IK	I	400	30**	40	5,5	50	0,5	0,05
Lke-1 /XVI/CS1	SZ	1500	25	45	7,5	50	1,0	0,2
Lke-1 /XVI/CS2	SZ	1500	40	45	4,5	50	0,55	0,1
Lke-1 /XVI/I-Z	SZ	5000	30	35	7,5	65	1,0	0,2
Lke-1 /XVI/T	SZ	8000	30	50	7,5	50	1,0	0,2
Lke-1 /XVI/INT <sup>3</sup>	SZ	2000	50	60	12,0	30	1,0	0,2
Lke-1 /XVI/KK	-	-	-	-	-	70	-	-

<sup>3</sup> OTÉK-tól való eltérés kérése szükséges a beépítettség megengedett legnagyobb mértékére, az épületmagasság megengedett legnagyobb mértékére és a zöldfelület legkisebb mértékére vonatkozóan.

Z	zárt sorú
O	oldalhatáron álló
SZ	szabadon álló
IK	ikres
*	telekszélességtől függően változó
**	telekmérettől függően változó

### Kiemelt jelentőségű helyi központ területe (Vt-H/XVI)

Építési övezet jele	Beépítési mód	Kialakítható telek megengedett legkisebb területe (m <sup>2</sup> )	Beépítettség megengedett legnagyobb mértéke (%)	Terepszint alatti beépítettség megengedett legnagyobb mértéke (%)	Épületmagasság megengedett legnagyobb mértéke (m)	Zöldfelület legkisebb mértéke (%)	Megengedett legnagyobb szintterület	
							általános funkcióra (szmá)	parkolási funkcióra (szmp)
Vt-H /XVI/P	SZ	1000	45	50	10,5	35	1,3	0,2
Vt-H /XVI/O	SZ	2500	50	55	15,0	35	3,0	0,2
Vt-H /XVI/S	SZ	8000	25	60	12,0	50	0,75	0,25
Vt-H /XVI/K	SZ	5000	30	35	18,0	65	1,8	0,5
Vt-H /XVI/V	SZ	10000	10	15	25,0	5	0,25	0,0
Vt-H /XVI/KK	-	-	-	-	-	70	-	-

SZ szabadon álló

### Intézményi, jellemzően szabadonálló jellegű terület (Vi-2/XVI)

Építési övezet jele	Beépítési mód	Kialakítható telek megengedett legkisebb területe (m <sup>2</sup> )	Beépítettség megengedett legnagyobb mértéke (%)	Terepszint alatti beépítettség megengedett legnagyobb mértéke (%)	Épületmagasság megengedett legnagyobb mértéke (m)	Zöldfelület legkisebb mértéke (%)	Megengedett legnagyobb szintterület	
							általános funkcióra (szmá)	parkolási funkcióra (szmp)
Vi-2 /XVI/SZ1	SZ	1000	45	50	10,5	35	1,3	0,2
Vi-2 /XVI/SZ2	SZ	1500	50	55	15,0**	35**	3,0**	0,2
Vi-2 /XVI/Z	Z	800	45	65	8,0	20	1,3	0,2
Vi-2/XVI/CS	SZ	1500	25	45	7,5	50	1,0	0,2
Vi-2 /XVI/L	SZ	3000	25	35	7,5	50	0,7	0,1
Vi-2 /XVI/K	SZ	5000	8	15	7,5	75	1,6	0,2
Vi-2 /XVI/V	SZ	8000	25	40	16,0	50	0,75	0,5
Vi-2 /XVI/S	SZ	10000	20	25	12,0	50	0,3	0,1

Z zárt sorú  
SZ szabadon álló  
\*\* rendeltetés szerint változó

### Intézményi, helyi lakosság alapellátását biztosító terület (Vi-3/XVI)

Építési övezet jele	Beépítési mód	Kialakítható telek megengedett legkisebb területe (m <sup>2</sup> )	Beépítettség megengedett legnagyobb mértéke (%)	Terepszint alatti beépítettség megengedett legnagyobb mértéke (%)	Épületmagasság megengedett legnagyobb mértéke (m)	Zöldfelület legkisebb mértéke (%)	Megengedett legnagyobb szintterület	
							általános funkcióra (szmá)	parkolási funkcióra (szmp)
Vi-3 /XVI/SZ1	SZ	3000	45	50	10,5	35	2,0	0,2
Vi-3 /XVI/SZ2	SZ	1000	45	50	10,5	25	1,4	0,2

SZ szabadon álló

**Gazdasági, jellemzően kereskedelmi, szolgáltató terület (Gksz-1/XVI)**

Építési övezet jele	Beépítési mód	Kialakítható telek megengedett legkisebb területe (m <sup>2</sup> )	Beépítettség megengedett legnagyobb mértéke (%)	Terepszint alatti beépítettség megengedett legnagyobb mértéke (%)	Épületmagasság megengedett legnagyobb mértéke (m)	Zöldfelület legkisebb mértéke (%)	Megengedett legnagyobb szintterület	
							általános funkcióra (szmá)	parkolási funkcióra (szmp)
Gksz-1 /XVI/1	SZ	2500	50	55	15,0	25	2,2	0,0
Gksz-1 /XVI/2	SZ	2500	50	55	15,0	25	3,0	0,0
Gksz-1 /XVI/3	SZ	5000	50	55	8,0	25	2,2	0,0

SZ szabadon álló

**Gazdasági, jellemzően raktározást, termelést szolgáló terület (Gksz-2/XVI)**

Építési övezet jele	Beépítési mód	Kialakítható telek megengedett legkisebb területe (m <sup>2</sup> )	Beépítettség megengedett legnagyobb mértéke (%)	Terepszint alatti beépítettség megengedett legnagyobb mértéke (%)	Épületmagasság megengedett legnagyobb mértéke (m)	Zöldfelület legkisebb mértéke (%)	Megengedett legnagyobb szintterület	
							általános funkcióra (szmá)	parkolási funkcióra (szmp)
Gksz-2 /XVI/1	SZ	5000	50	50	15,0	20	2,0	0,0
Gksz-2 /XVI/2	SZ	5000	45	50	21,0	35	2,5	0,0
Gksz-2 /XVI/3	SZ	5000	45	50	30,0	35	2,8	0,0
Gksz-2 /XVI/4	SZ	2500	35	45	15,0	40	1,6	0,0
Gksz-2 /XVI/EN	SZ	2000	20	30	12,5	35	1,5	0,0

SZ szabadon álló

**Különleges terület - Nagykiterjedésű rekreációs és szabadidős terület (K-Rek/XVI)**

Építési övezet jele	Beépítési mód	Kialakítható telek megengedett legkisebb területe (m <sup>2</sup> )	Beépítettség megengedett legnagyobb mértéke (%)	Terepszint alatti beépítettség megengedett legnagyobb mértéke (%)	Épületmagasság megengedett legnagyobb mértéke (m)	Zöldfelület legkisebb mértéke (%)	Megengedett legnagyobb szintterület	
							általános funkcióra (szmá)	parkolási funkcióra (szmp)
K-Rek /XVI/1	SZ	10000	15	25	12,0	50	0,3	0,25

SZ szabadon álló

**Különleges terület - Honvédelmi, katonai és nemzetbiztonsági célra szolgáló terület (K-Hon/XVI)**

Építési övezet jele	Beépítési mód	Kialakítható telek megengedett legkisebb területe (m <sup>2</sup> )	Beépítettség megengedett legnagyobb mértéke (%)	Terepszint alatti beépítettség megengedett legnagyobb mértéke (%)	Épületmagasság megengedett legnagyobb mértéke (m)	Zöldfelület legkisebb mértéke (%)	Megengedett legnagyobb szintterület	
							általános funkcióra (szmá)	parkolási funkcióra (szmp)
K-Hon /XVI/1	SZ	5000	45	50	21,0	25	2,0	0,5
K-Hon /XVI/2	SZ	1000	45	50	12,5	25	1,3	0,5

SZ szabadon álló

**Különleges terület - Közlekedéshez kapcsolódó épületek elhelyezésére szolgáló terület (K-Közl/XVI)**

Építési övezet jele	Beépítési mód	Kialakítható telek megengedett legkisebb területe (m <sup>2</sup> )	Beépítettség megengedett legnagyobb mértéke (%)	Terepszint alatti beépítettség megengedett legnagyobb mértéke (%)	Épületmagasság megengedett legnagyobb mértéke (m)	Zöldfelület legkisebb mértéke (%)	Megengedett legnagyobb szintterület	
							általános funkcióra (szmá)	parkolási funkcióra (szmp)
K-Közl /XVI/B	SZ	5000	45	45	15,0	15	2,2	0,0
K-Közl /XVI/HÉV	SZ	1500	45	45	15,0	10	2,0	0,0

SZ szabadon álló

### Különleges terület - Temető területe (K-T/XVI)

Építési övezet jele	Beépítési mód	Kialakítható telek megengedett legkisebb területe (m <sup>2</sup> )	Beépítettség megengedett legnagyobb mértéke (%)	Terepszint alatti beépítettség megengedett legnagyobb mértéke (%)	Épületmagasság megengedett legnagyobb mértéke (m)	Zöldfelület legkisebb mértéke (%)	Megengedett legnagyobb szintterület	
							általános funkcióra (szmá)	parkolási funkcióra (szmp)
K-T/XVI/1	SZ	10000	2	-	7,5	70	0,05	0,0

SZ szabadon álló

### Különleges terület - Vízelvezési területek (K-Vke/XVI)

Építési övezet jele	Beépítési mód	Kialakítható telek megengedett legkisebb területe (m <sup>2</sup> )	Beépítettség megengedett legnagyobb mértéke (%)	Terepszint alatti beépítettség megengedett legnagyobb mértéke (%)	Épületmagasság megengedett legnagyobb mértéke (m)	Zöldfelület legkisebb mértéke (%)	Megengedett legnagyobb szintterület	
							általános funkcióra (szmá)	parkolási funkcióra (szmp)
K-Vke /XVI/1	SZ	10000	20	40	12,5	60	0,5	0
K-Vke /XVI/2	SZ	10000	5	10	7,5	70	0,2	0

SZ szabadon álló

## 111. 3. MELLÉKLET A .../2018. ÖNKORMÁNYZATI RENDELETHEZ

### Sajátos jogintézmények

#### 3.1. Beültetési kötelezettséggel érintett területek

- 103153/9; 103153/7; 103153/2; 103153/3; 103153/4; 103153/24; 103153/25; 103153/26; 103153/27; 103153/22; 103153/21; 103153/19; 103153/29

#### 3.2. Elővásárlással érintett területek

- A Temesvári utca menti beépítésre szánt terület, az utca szélesítése céljából: 117253
- A Szakoly utcától délre húzódó utca kialakíthatósága céljából: 118692/6, 118692/4
- Közterület-rendezés céljából: 102096
- Funkcióbővítés céljából: 116671

## 112. 4. MELLÉKLET A .../2018. ÖNKORMÁNYZATI RENDELETHEZ

### Erdősítés-számítás

$$b = \frac{VE}{ZF} \times B \quad (b \leq B)$$

ahol:

**b** = a ténylegesen érvényesíthető beépítés mértéke (m<sup>2</sup>)

**VE** = a végrehajtandó erdőtelepítés vagy meglévő erdő (m<sup>2</sup>)

**ZF** = a telken előírt zöldfelület legkisebb mértéke (%\*100)

**B** = az övezetben a beépítettség megengedett legnagyobb mértéke (%\*100)

**T**= a telek területe (m<sup>2</sup>)

Pl. Az Ek/XVI/1 övezetben 10.000 m<sup>2</sup> telekterület és 5.000 m<sup>2</sup> erdőtelepítés esetén:

$$b = \frac{VE}{ZF} \times B = \frac{5.000}{(10.000 \times 0,8)} \times (10.000 \times 0,01) = 62,5 \text{ (m}^2\text{)}$$

### 113. 5. MELLÉKLET A .../2018. ÖNKORMÁNYZATI RENDELETHEZ

#### Közlekedési területek

Út	kategória	Közlekedési terület szélessége	Védőtávolság	
			belterület	külterület
M0 autópályát	Országos gyorsforgalmi út	Meglévő	-	250m-250m
Kerepesi út	Települési főút	Meglévő	-	-
Veres Péter út	Települési főút	Meglévő	-	-
Szabadszomszék út	Települési főút	Meglévő	-	-
Körvasút sor	Települési főút	40 m	-	-
Rákospalotai határút Csömöri út Rákosi út Timur utca Kerepesi út Veres Péter út Szabadszomszék út Újszász utca Bökényföldi út Somkút utca Magtár utca Batthyány Ilona utca Vidámvásár utca Nagytarcsai út Simongát utca Cinkotai út Rákospalotai határút Naplás út	Települési főút	Meglévő	-	-
Tervezett főút (Dél-Pest – M0, Nagytarcsai csomópont)	Települési főút	32-40 m	-	-
György utca János utca Rákóczi út Pálya utca Mátyás király utca József utca Batthyány utca Rózsa utca Bekecs utca Monoki utca Állás utca Arany János utca Budapesti út Futórózsa utca Baross Gábor utca Batsányi János út Thököly út Jókai Mór utca Georgina utca	Települési gyűjtőút	Meglévő	-	-
Kiszolgáló utak	Kiszolgáló út	Meglévő	-	-
Tervezett kiszolgáló utak	Kiszolgáló út	8-12 m	-	-
Gyalogutak		Meglévő		
H8 és H9 HÉV-vonalak	Regionális vasút	Meglévő	50m-50m	50m-50m



## 114. 6. MELLÉKLET A .../2018. ÖNKORMÁNYZATI RENDELETHEZ

### Lakóterületen nem végezhető tevékenységek

acél tárolóeszköz gyártása  
ágybetét gyártása  
áramelosztó, -szabályozó készülék gyártása  
bőr, szőrme kikészítése  
csap, szelep gyártása  
csiszolótermék gyártása  
csomagolás gyártása  
egyéb beton-, gipsz-, cementtermék gyártása  
egyéb kerámiatermék gyártása  
egyéb kötött, hurkolt ruházati termékek gyártása, kivéve a kézi kötésű, horgolású ruházati termékek gyártása  
egyéb szárazföldi személyszállítás vagy közúti áruszállítás, költöztetés alágazatba tartozó tevékenységek közül azon tevékenységek, amelyek esetében a tevékenységhez igénybe vett gépjárművet (gépjárműveket) külön jogszabály szerint telephelyen kell tárolni  
egyéb szivattyú, kompresszor gyártása  
előre kevert beton gyártása  
építési betontermék gyártása  
épületasztalos-ipari termék gyártása  
falemezgyártás  
fém épületelem gyártása  
fémszerkezet gyártása  
fűtőberendezés, kemence gyártása  
gépi meghajtású hordozható kézi szerszámgép gyártása  
gépjárműjavítás-, karbantartás tevékenységen belül 2021 jan. 1-től nem végezhető: gépjárműfényezés, karosszéria javítás, tehergépjármű javítás  
gumiabroncs újrafutóztatása, felújítása  
hangszergyártás  
háztartási kerámia gyártása  
hidegen hajlított acélidom gyártása  
hidegen hengerelt keskeny acélszalag gyártása  
kohászati gép gyártása  
központi fűtési kazán, radiátor gyártása  
közúti jármű, járműmotor alkatrészeinek gyártása  
huzaltermék gyártása  
illóolajgyártás  
irodai papíráru gyártása  
járművillamosság-, -elektronikai készülékek gyártása  
játékgyártás  
konfekcionált textiláru gyártása (kivéve: ruházat)  
konyhabútorgyártás  
könnyűfém csomagolóeszköz gyártása  
kötött, hurkolt harisnyafélék gyártása, kivéve a kézi kötésű, horgolású harisnyafélék gyártása  
máshová nem sorolt egyéb fémfeldolgozási termék gyártása

máshová nem sorolt egyéb jármű gyártása  
máshová nem sorolt egyéb nem fém ásványi termék gyártása

## FÜGGELÉKEK

## 115. 1. FÜGGELÉK

## 116. MŰVI ÉRTEKVÉDELEM

## 1.1. Országos védelem

## Az országos védelem alatt álló műemlék építmények

Ssz	Név	Cím	Hrsz	Törzsszám
1.	Evangelikus templom	Rózsalevél utca 46	117076	15775
2.	Szent Mária Magdolna templom	Batthyány Ilona utca 21.	116639	15774
3.	Gizella-kastély	Egyenes utca 21-23	100040	15776

## Műemléki környezetek

Ssz	Név	Hrsz	Azonosító
1.	Gizella-kastély műemléki környezete	100120/1, 100043, 100044, (100033), 100038, 100039, (100051), (100074)	15776
2.	Katolikus templom műemléki környezete	116696, (116670), 116643/1, 116643/2, 116643/3, (116642), 116640, 116635	15774
3.	Evangelikus templom műemléki környezete	117077, (116975), 116603, (116670), 116734, (117030), 117029, 117028, 117027, 117074, (117075), 117062/2,	15775

## 1.2. Helyi védelem

## 1.2.1. Helyi egyedi védelem (fővárosi)

Budapest fővárosi helyi védettségű építészeti örökségének jegyzéke XVI. kerület			
Ssz.	Cím	HRSZ	építmény megnevezése
16.1.1.	Baross Gábor utca 1. = Veres Péter út 124.	106414	lakóépület, Árkay Aladár
16.1.2.	Budapesti út 82-84.	110113	református templom, parókia és gyülekezeti ház, Árkay Aladár, 1927-1928.
16.1.3.	Hunyadvár utca 19. lásd: Pilóta utca 17.		
16.1.4.	Koronafürt utca 31. lásd: Májusfa utca 5.		
16.1.5.	Májusfa utca 5. = Koronafürt utca 31.	105900	villa
16.1.6.	Pálya utca 27. = Rákosi út 43-45.	110280	eredetileg lakóépület, 1900 körül
16.1.7.	Pilóta utca 17. = Hunyadvár utca 19.	105996	villa
16.1.8.	Pilóta utca 19.	105995	villa
16.1.9.	Pilóta utca 21. = Szilágyi Mihály utca 16.	105989	villa
16.1.10.	Pilóta utca 23. = Szilágyi Mihály utca 19.	105987	Wigand-villa, Toroczkai Wigand Ede
16.1.11.	Rákosi út 43-45. lásd: Pálya utca 27.		
16.1.12.	Szilágyi Mihály utca 16. lásd: Pilóta utca 21.		
16.1.13.	Szilágyi Mihály utca 19. lásd: Pilóta utca 23.		
16.1.14.	Veres Péter út 124. lásd: Baross Gábor utca 1.		
16.1.15.	Bökényföldi út 30-32. = Rajka utca 2.	105608	lakóépület
16.1.16.	Diósy Lajos utca 21.	105853	Paulheim József villája, 1898.
16.1.17.	Diósy Lajos utca 23. = Májusfa utca 18.	105854	lakóépület, 1898.
16.1.18.	Májusfa utca 18. lásd: Diósy Lajos utca 23.		
16.1.19.	Mészáros József utca 15.	105802	Paulheim Ferenc nyaralója, 1897.
16.1.20.	Paulheim József tér	105926/1	római katolikus templom, Weninger Ferenc, 1904-1905.
16.1.21.	Rajka utca 2. lásd: Bökényföldi út 30-32.		

## 1.2.2. Helyi egyedi védelem (kerületi)

## Jelmagyarázat:

**H1: védett épület** (egész épület)**H2: védett műtárgy** (kerítés, kapuzat)**H3: védett műtárgy** (emlékmű, szobor, síremlék, sírkő, utcabútorzat, díszkút, támfal, emléktábla)

Ssz	Cím	Hrsz	Érték	Védelem megnevezése
<b>Cinkota</b>				
1.	Állás utca 57.	114352	az épület	H1
2.	Batthyány Ilona utca 12.	116696	a Szerb Antal Gimnázium épülete	H1
3.	Batthyány Ilona utca 12.	116696	a síremlék	H3
4.	Batthyány Ilona utca 16.	116699	az épület	H1
5.	Szabadföld út 19/a. (Vidámvásár utca 2.)	116777	az épület	H1
6.	Vidámvásár utca 72.	116671	az épület	H1
<b>Mátyásföld</b>				
7.	Aranyfűrt utca 2. (Prodám utca 4.)	105923	az épület + az Aranyfűrt utcai kerítés + a Prodám utcai kerítés	H1, H2
8.	Aranyfűrt utca 6. (Hunyadvár utca 25.) (Koronafűrt utca 21.)	105920	az épület + a Koronafűrt utcai kerítés	H1, H2
9.	Aranyfűrt utca 7. (Koronafűrt utca 23.)	105918	a Koronafűrt utcai kapuzat	H1, H2
10.	Blaha Lujza utca 2. (Veres Péter út 154.)	106580	az épület + a Blaha Lujza utcai kerítés + a Veres Péter úti kerítés	H1, H2
11.	Blaha Lujza utca 3.	106583	az épület + a Blaha Lujza utcai kerítés	H1, H2
12.	Blaha Lujza utca 4.	106579	az épület + a Blaha Lujza utcai kapuzat	H1, H2
13.	Blaha Lujza utca 7.	106585	az épület + a Blaha Lujza utcai kerítés	H1, H2
14.	Blaha Lujza utca 9.	106586	az épület + a Blaha Lujza utcai kerítés	H1, H2
15.	Blaha Lujza utca 11.	106587	az épület + a Blaha Lujza utcai kapuzat	H1, H2
16.	Blaha Lujza utca 14.	106574	az épület + a Blaha Lujza utcai kerítés	H1, H2
17.	Blaha Lujza utca 15.	106589	az épület + a Blaha Lujza utcai kerítés	H1, H2
18.	Blaha Lujza utca 17.	106590	Blaha Lujza utcai kerítés	H2
19.	Bökényföldi út 1. (Veres Péter út 163.)	105743	az épület	H1
20.	Bökényföldi út 3.	105744	az épület + a Bökényföldi úti kerítés	H1, H2
21.	Bökényföldi út 5. (Táncsics utca 6/a.)	105745/1	az épület	H1
22.	Bökényföldi út 7. (Táncsics utca 5.)	105668	a Táncsics utcai kapuzat	H2
24.	Bökényföldi út 34. (Rajka utca 1.)	105592/2	az épület + a Rajka utcai kerítés + a Bökényföldi úti kerítés	H1, H2
25.	Bökényföldi út 42-44. (Petúnia utca 2.)	105590	az épület + a Bökényföldi úti kerítés a kerítés	H1, H2
26.	Bökényföldi út 46. (Petúnia utca 1.)	105588	az épület + Bökényföldi úti kapuzat	H1, H2
27.	Csinszka utca 14.	105646	az épület	H1

28.	Csinszka utca 29-33.	105571/2	az épület	H1
29.	Csinszka utca 30.	105508	a Csinszka utcai kerítés	H2
30.	Diósy Lajos utca 2. (Veres Péter út 139.)	105767	a Diósy Lajos utcai kerítés + a Veres Péter úti kerítés	H1, H2
31.	Diósy Lajos utca 10. (Mészáros József utca 27.)	105830	az épület + Diósy Lajos utcai kerítés + a Mészáros József utcai kerítés	H1, H2
32.	Diósy Lajos utca 12.	105829	az épület + az emléktábla	H1, H3
33.	Diósy Lajos utca 15. (Hunyadvár utca 44.)	105824	az épület + a Diósy Lajos utcai kapuzat	H1, H2
34.	Diósy Lajos utca 16. (Hunyadvár utca 46.)	105826	az épület	H1
35.	Diósy Lajos utca 21.	105853	Diósy Lajos utcai kerítés + az előkert építmény	H3, H2
36.	Diósy Lajos utca 22/d.	105842/40	az épület	H1
37.	Diósy Lajos utca 23. (Májusfa utca 18.)	105854	Diósy Lajos utcai kerítés + a Májusfa utcai kerítés	H2
38.	Diósy Lajos utca 35. (Rezgőfű utca 11-13.)	105875	a sarok kapuzat	H2
39.	Diósy Lajos utca 37.	105877	a Diósy Lajos utcai kerítés	H2
40.	Diósy Lajos utca 41.	105879	a Diósy Lajos utcai kerítés	H2
41.	Diósy Lajos utca 43.	105880	az épület	H1
42.	Diósy Lajos utca 45. (Újszász utca 100-102.)	105881/2	az épület + a Diósy Lajos utcai kerítés	H1, H2
43.	Farkasfog utca 3.	105027	az épület	H1
44.	Hunyadvár utca 13. (Zsélyi Aladár utca 19.)	106002	a Zsélyi Aladár utcai kapuzat	H2
45.	Hunyadvár utca 21. (Prodám utca 2.)	105924	az épület + a Hunyadvár utcai kerítés + a Prodám utcai kerítés	H1, H2
46.	Hunyadvár utca 23.	105922	az épület + a Hunyadvár utcai kerítés	H1, H2
47.	Hunyadvár utca 24. (Zsélyi Aladár utca 16.)	106024	a Hunyadvár utcai kapuzat	H2
48.	Hunyadvár utca 38-40. (Koronafürt utca 18.)	105819	az épület + a Hunyadvár utcai kerítés + a Koronafürt utcai kerítés	H1, H2
49.	Hunyadvár utca 42.	105820	az épület + a Hunyadvár utcai kerítés	H1, H2
50.	Hunyadvár utca 48.	105828	a Hunyadvár utcai kerítés	H2
51.	Hunyadvár utca 66.	105665	a Hunyadvár utcai kerítés	H2
52.	Hunyadvár utca 68.	105664	az épület	H1
53.	Hunyadvár utca 90. (Mátra utca 16.)	105634	az épület	H1
54.	Huszár utca 4/b.	105726/1	az épület	H1
55.	Huszár utca 6. (Táncsics utca 14/a-b.)	105724	az épület	H1
56.	Huszár utca 8. (Táncsics utca 13.)	105659	az épület + Huszár utcai kerítés + a Táncsics utcai kerítés	H1, H2
57.	Huszár utca 10.	105658	az épület + a Huszár utcai kerítés	H1, H2
58.	Huszár utca 15.	105602	a Huszár utcai kerítés	H2
59.	Huszár utca 17.	105601	a Huszár utcai kerítés	H2
60.	Huszár utca 21. (Rajka utca 5.)	105597	az épület + a Huszár utcai kerítés + a Rajka utcai kerítés	H1, H2
61.	Huszár utca 22/a. (Rajka utca 7.)	105563	az épület	H1
62.	Huszár utca 23.	105596	a Huszár utcai kerítés	H2
63.	Huszár utca 25. (Petúnia utca 6.)	105595	az épület + a Petúnia utcai kapuzat	H1, H2
64.	Imre utca 1. (Veres Péter út 151.)	105755/1	az épület + az Imre utcai kerítés	H1, H2

			+ a Veres Péter úti kerítés	
65.	Imre utca 5.	105758	az épület	H1
66.	Imre utca 6. (Táncsics utca 2.)	105751	az épület + az Imre utcai kerítés + a Táncsics utcai kerítés	H1, H2
67.	Jókai Mór utca 26. (Szilágyi Mihály utca 1.)	105963/2	az épület	H1
68.	Koronafürt utca 1. (Veres Péter út 127.)	105786	az épület	H1
69.	Koronafürt utca 9. (Mészáros József utca 20.)	105800/2	a Koronafürt utcai kerítés + a Mészáros József utcai kerítés	H2
70.	László utca 8.	106545	az épület + a László utcai kerítés	H1, H2
71.	Májusfa utca 3/a.	105901/2	az épület	H1
72.	Májusfa utca 4.	105910	a Májusfa utcai kerítés	H1
73.	Májusfa utca 6.	105909	a Májusfa utcai kerítés	H1
74.	Májusfa utca 14-16.	105855	az épület + a Májusfa utcai kapu	H1, H2
75.	Mátra utca 9. (Táncsics utca 23.)	105636	az épület	H1
76.	Mátra utca 13.	105638	a Mátra utcai kerítés	H1
77.	Mátyás király tér 1. (Táncsics utca 1.)	105679	a Mátyás király utcai kerítés + a Táncsics utcai kerítés	H2
78.	Mátyás király tér 2/a.	105678	a Mátyás király utcai kerítés	H1
79.	Mátyás király tér 2/b.	105677	a Mátyás király utcai kerítés	H1
80.	Mátyás király tér 8. (Mészáros József utca 33.)	105833	az épület	H1
81.	Mészáros József utca 5. (Zsélyi Aladár utca 12.)	106035	az épület + a Mészáros József utcai kerítés	H1, H2
82.	Mészáros József utca 8. (Zsélyi Aladár utca 10.)	106049	az épület + a Mészáros József utcai kapuzat	H1, H2
83.	Mészáros József utca 10.	106043	a Mészáros József utcai kapuzat	H2
84.	Mészáros József utca 11.	106032	az épület	H1
85.	Mészáros József utca 13. (Pilóta utca 9.)	106031	az épület + a Mészáros József utcai kerítés + a Pilóta utcai kerítés	H1, H2
86.	Mészáros József utca 14. (Pilóta utca 10.)	105795	az épület	H1
87.	Mészáros József utca 15. (Pilóta utca 12.)	105802	a Mészáros József utcai kerítés + a Pilóta utcai kerítés	H2
88.	Mészáros József utca 23.	105821	a Mészáros József utcai kerítés	H2
89.	Mészáros József utca 38.	105760	az épület + a Mészáros József utcai kerítés	H1, H2
90.	Nagyvázsony utca 8. (Zsélyi Aladár utca 31.)	105973	az épület	H1
91.	Nagyvázsony utca 12.	105977	az épület + a Nagyvázsony utcai kerítés	H1, H2
92.	Nagyvázsony utca 16. (Pilóta utca 29.)	105978/2	az épület	H1
93.	Nagyvázsony utca 17. (Pilóta utca 28.)	105931	az épület + a Nagyvázsony utcai kerítés + a Pilóta utcai kerítés	H1, H2
94.	Nagyvázsony utca 19.	105934	az épület + a Nagyvázsony utcai kerítés	H1, H2
96.	Petúnia utca 4.	105594	az épület + a Petúnia utcai kerítés	H1, H2
97.	Petúnia utca 10.	105561/1	az épület + a Petúnia utcai kerítésszakasz	H1, H2
98.	Petúnia utca 12.	105560	az épület	H1
99.	Pilóta utca 1. (Veres Péter út 115.)	106040	az épület + a Pilóta utcai kerítés	H1, H2

			+ a Veres Péter úti kerítés	
100.	Pilóta utca 5.	106038	az épület + a Pilóta utcai kerítés	H1, H2
101.	Pilóta utca 14.	105803	a Pilóta utcai kerítés	H2
102.	Pilóta utca 16.	105804	az épület + a Pilóta utcai kerítés	H1, H2
103.	Pilóta utca 27.	105979	a Pilóta utcai kerítés	H2
104.	Pilóta utca 32.	105933	az épület + a Pilóta utcai kerítés	H1, H2
105.	Prodám utca 9.	105936	az épület	H1
106.	Rajka utca 3/a.	105593/2	az épület + a Rajka utcai kapuzat	H1, H2
107.	Rajka utca 4.	105607	a Rajka utcai kerítés	H1, H2
108.	Rajka utca 6.	105600	az épület + a Rajka utcai kerítés	H1, H2
109.	Szilágyi Mihály utca 3.	105964	az épület	H1
110.	Szilágyi Mihály utca 6.	106005	az épület	H1
111.	Szilágyi Mihály utca 7.	105969	az épület + a Szilágyi Mihály utcai kerítés	H1, H2
112.	Táncsics utca 3.	105669	az épület + a Táncsics utcai kerítés	H1, H2
113.	Táncsics utca 4/a.	105750	az épület + a Táncsics utcai kerítés	H1, H2
114.	Táncsics utca 10.	105736	az épület	H1
115.	Táncsics utca 15.	105652	az épület	H1
116.	Veres Péter út 147.	105757	az épület	H1
117.	Veres Péter út 155-157.	105749	az épület	H1
118.	Zsélyi Aladár utca 4.	106046	az épület	H1
119.	Zsélyi Aladár utca 14.	106026	a Zsélyi Aladár utcai kerítés	H2
120.	Zsélyi Aladár utca 21.	106001	a Zsélyi Aladár utcai kerítés	H2
<b>Rákosszentmihály</b>				
121.	Csömöri út 142. (Iskola utca 2-6.)	112157	az „első elemi iskola” épülete	H1
122.	Csömöri út 270. (Szilaspaták utca 42.)	112544	az épület	H1
	<i>Csömöri út 185</i>	<i>108918</i>	<i>az épületegyüttes</i>	<i>H1</i>
123.	Batthyány utca 16.	110206	az épület + a Batthyány utcai kerítés	H1, H2
124.	Batthyány utca 21.	110217	az épület	H1
125.	Batthyány utca 28.	110252	az épület	H1
126.	Batthyány utca 38.	110603	az épület	H1
127.	Budapesti út 2. (Körvasút sor 1.)	110389	az épület	H1
128.	Budapesti út 100. (Sándor utca 1-3.)	109101	az épület	H1
129.	Budapesti út 104/a. (Ilona utca 1.)	109080/3	az épület	H1
130.	Hársfa utca 56. (Rákosi út 171.)	108804	az épület	H1
131.	Hársfa utca 58. (Rákosi út 164.)	108812	az épület	H1
132.	Hősök tere 1.	109800	az épület	H1
133.	Hősök tere 9. (Szent Korona utca 116.)	109803	az épület	H1
134.	Hősök tere 10-11.	109805	az épület	H1
135.	Hősök tere 12.	109808	az épület	H1
136.	Iharfa utca 18.	109738/2	az épület	H1
137.	Ilona utca 57.	109367	az épület	H1
138.	Ilona utca 70. (Szent Korona utca 136.)	109539	az épület	H1
139.	József utca 47.	109316	a József utcai kerítés + az utcai kapuzat	H1, H2
140.	József utca 51. (Rákosi út 114.)	109319	az épület	H1
141.	József utca 106.	111730	a domborművek	H3

	(Petőfi utca 76.)			
142.	Kossuth Lajos utca 35. (Rákosi út 58.)	110598	az épület	H1
	<i>Krenedics Sándor utca 3.</i>	<i>109941</i>	<i>az épület</i>	<i>H1</i>
143.	Lajos utca 63.	109382	az épület	H1
144.	Madách utca 8.	111856	az épület + a Madách utcai kerítés	H1, H2
145.	Mária utca 4-6.	109139/2	az épület	H1
146.	Mária utca 52. (Rákosi út 116.)	109335	az épület	H1
147.	Mária utca 89.	109509	az épület	H1
148.	Milán utca 23. (Sashalom utca 12.)	110089	az épület	H1
149.	Nádor utca 51.	110425	az épület	H1
150.	Pálya utca 79.	110834	az épület + a Pálya utcai kerítés	H1, H2
	<i>Rákóczi út 62.</i>	<i>110722/2</i>	<i>az épület</i>	<i>H1</i>
151.	Rákosi út 46/a.	110575	az épület	H1
152.	Rákosi út 59.	110259	az épület	H1
153.	Rákosi út 84.	109918	az épület + a Rákosi úti kerítés	H1, H2
154.	Rákosi út 131. (Sándor utca 51.)	109276	az épület	H1
155.	volt Ságvári utca, ma Krenedics Sándor utca 18.	109862	az épület	H1
156.	Szent István utca 12.	110292	az épület	H1
157.	Templom tér 1.	109892/1	a templom épülete	H1
158.	Templom tér 6.	109890	az épület	H1
159.	Templom tér 7.	109889	a cserkész otthon épülete	H1
	<i>Templom utca 46.</i>	<i>109888</i>	<i>az épület</i>	<i>H1</i>
	<b>Sashalom</b>			
160.	Pirosrózsa utca 33.	100272	az épület + a Pirosrózsa utcai kerítés	H1, H2
160/a.	Legény utca 18.	103132	Lakóház	H1
161.	Budapesti út – Szolnoki út – Körvasútsor sarok		Határkő	H3
162.	Pirosrózsa utca – András utca sarok		Határkő	H3
163.	Pesti határút 1. számú ház előtt		Határkő	H3

**117. 2. FÜGGELÉK****118. RÉGÉSZETI LELŐHELYEK**

Lelőhely azonosító	Helyszín, elnevezés	Jellege	Kora	HRSZ (Nyilvántartási adatok)
15140	Mátyásföld-Atlasz utca	- telep - terra sigillata	- római kor, szarmata - római kor, szarmata	0118696/28, 0118696/29, 0118696/30, 0118696/31, 0118696/32, 0118696/33, 0118696/34, 0118696/35,



		- kemence - telepnyom - telep  - telepnyom	- római kor, szarmata - középkor, Árpád-kor - őskor, rézkor, késő rézkor (Bádeni- kultúra) - népvándorlás kor (továbbiakban népv. kor)	0118697, 0118698, 0118699, 0118700/2, 0118700/3, 0118700/4, 0118700/18, 0118696/11, 104013, 0103951/1, 0103952/1, 0103952/2, 0103952/3, 0103952/4, 0103952/5, 0103952/6, 0103952/7, 0103952/8, 0103952/9, 0103977, 0118696/5, 0103979, 0103980, 0103981, 0103982, 0103983, 0103984, 0103985, 0103986, 0103987, 0103988, 0103989, 0103990/1, 0103990/2, 0103991, 0103992, 0103993, 0103994, 0103995, 0118691, 0118695, 0118696/10, 0118696/12, 0118696/13, 0118696/14, 0118696/15, 0118696/16, 0118696/17, 0118696/18, 0118696/19, 0118696/2, 0118696/20, 0118696/21, 104014/12, 104014/9, 104014/8, 104014/7, 104014/6, 104014/5, 104014/4, 104014/3, 104014/2, 104014/1, 104023, 104097, 0118696/51, 0118696/50, 0118696/49, 0118696/48, 0118696/47, 0118696/46, 0118696/45, 0118696/44, 104014/11, 104014/10, 104022, 0103978, 0118696/22, 0118696/23, 0118696/24, 0118696/25, 0118696/26, 0118696/27, 0118696/3, 0118696/36, 0118696/37, 0118696/38, 0118696/39, 0118696/4, 0118696/40, 0118696/41, 0118696/42, 0118696/43, 0118696/52, 0118696/53, 0118696/54, 0118696/55, 0118696/56, 0118696/57, 0118696/58, 0118696/59, 0118696/6, 0118696/7, 0118696/8, 0118696/9, 0118700/1, 0118700/10, 0118700/11, 0118700/12, 0118700/13, 0118700/14, 0118700/15, 0118700/16, 0118700/17, 0118700/5, 105684, 104232, 104249, 104252, 104014/13, 104014/14, 104017, 104073, 104076, 104077, 104078, 104079, 104080, 104081, 104082, 104083, 104084, 104085, 104086, 104087, 104088, 104089, 104090, 104091, 104092, 104093, 104094, 104095, 104096/1, 104096/2, 104096/3, 104096/4, 104096/5, 104096/6, 104096/7, 104096/8, 104098, 104099/1, 104099/2, 104099/3, 104099/4, 104099/5, 104099/6, 104099/8, 104099/9, 104099/10, 104099/11, 104099/12, 104099/13, 104100, 104101, 104102, 104103, 104104, 104105, 104106, 104107, 104108, 104109, 104110, 104111, 104112, 104113, 104114, 104115, 104116, 104117, 104118, 104119, 104120, 104121, 104122, 104123, 104124, 104125, 104126, 104127, 104128, 104129, 104130, 104131, 104132, 104135, 104136, 104139, 104146, 104193, 104196, 104197, 104199, 104200, 104201, 104202, 104203, 104204, 104205, 104206, 104207, 104208, 104209, 104210, 104211, 104212, 104213, 104214, 104215, 104216, 104217, 104218, 104219, 104220, 104221, 104222, 0118700/6, 0118700/7, 0118700/8, 0118700/9, 0118701, 0118703, 0118704, 0118713, 104075, 104074/1, 104074/2, 104074/3, 104074/4, 104074/5, 104074/6, 104074/7, 0118702/2, 0118702/3, 0118702/5, 0118702/6, 0118702/7, 0118702/8, 0118702/9, 0118702/10, 0118702/11, 0118702/12, 0118702/13, 0118702/14, 0118702/15, 0118702/16, 0118702/17, 0118702/18, 0118702/19, 0118702/20, 0118702/21, 0118702/22, 0118702/23, 0118702/24, 0118702/25, 104020, 104021, 104029, 104030, 104035, 104033, 104034, 104018, 104019, 104032, 104031, 104059, 104058, 104049, 104050, 104051, 104055, 104060, 104064, 104063, 104042, 104054, 104065, 104052, 104068, 104047, 104043, 104044, 104057, 104056, 104040, 104041, 104039, 104038, 104036, 104037, 104027, 104028, 104048, 104067, 104053, 104062, 104061, 104066, 104072, 104070, 104045, 104024, 104025, 104026, 104046, 104069, 104071, 104099/14, 104099/15, 104099/16
15141	Rákosszentmi hály, Ilona utca 57-61.	- szórvány - verem	- középkor - népv. kor	109367
15142	Rákosszentmi hály, Csömöri út 32.	- temető - telep	- népv. kor, honfoglalás kor - római kor, szarmata	110999/2
15143	Cziráky utca 12-20.	- épület - vízmű	- újkor - újkor	-

		- fal	- középkor	
15144	Egyenes utca 5-7.	- telepnyom	- ismeretlen kor	100040
15145	Rákosszentmihály, Hermina út 87	- érem	- késő Árpád-kor	107306
15146	Margit utca 26.	- telep	- népv. kor, avar	101474, 113042
15147	Batthyány Ilona utca 12.	- épület	- újkor	116696
15148	Matild utca	- szórvány	- ismeretlen kor	111136
15149	Nefelejcs utca 33.	- sír	- középkor	110902
15150	Rózsalevél utca 46., evangélikus templom és környéke	- település - temető - szórvány	- középkor - középkor - népv. kor	117076
15153	Timur utca - Fertály utca - Dezsőfia utca között	- temető - település - telep	- Árpád-kor - Árpád-kor - középkor, késő középkor	114096, 114082, 114081, 114080, 114079, 114062, 113965, 113964, 113962, 113954, 113953, 114087, 114086, 114088, 114094, 114092, 114090, 114097, 114093, 114091, 114083, 114084, 114085, 114095
15154	Sashalom, Zalavár utca 7.	- sír	- római kor, szarmata	100038
15151	Zalavár utca	- verem - település	- őskor, újkor - Árpád-kor	100033
30840	M0 1. lelőhely	- település	- Árpád-kor	0222/33, 0222/36, 0222/34, 0222/13, 0222/35, 0222/15
30841	M0 2. lelőhely	- telep - telep	- őskor, vaskor, kora vaskor (kelta?)	0118590/35, 0118590/37, 0118590/42, 0118590/43, 0118590/44, 0118590/141, 0118590/142, 0118590/34, 0118590/52, 0118590/51, 0118590/50, 0118590/49, 0118590/45, 118588/7, 118588/3
30842	M0 3. lelőhely	- telep	- középkor, késő középkor	0118590/72, 0118590/71, 0118590/100, 0118590/73, 0118590/74, 0118590/78, 0118590/79, 0118590/80, 0118590/84, 0118590/85, 0118590/89, 0118590/93, 0118590/88, 0118590/92, 0118590/97, 0118590/96, 0118590/149, 0118590/65, 0118590/66
30860	M0 11. lelőhely	- szórvány - szórvány	- középkor, késő középkor - Árpád-kor	0138670
30861	M0 12. lelőhely Kanász-kúttól délre	- szórvány	- őskor, bronzkor	0138567/929, 0138567/931, 0138567/933, 0138567/925, 0138567/927, 0138567/168, 0138567/1339, 0138567/1337, 0138567/1335, 0138567/1211, 0138567/954, 0138567/1346, 0138567/434, 0138567/435, 0138567/436, 0138567/456, 0138567/455, 0138567/454, 0138567/453, 0138567/452, 0138567/451, 0138567/450, 0138567/449, 0138567/448, 0138567/447, 0138567/446, 0138567/445, 0138567/444, 0138567/443, 0138567/442, 0138567/441, 0138567/440, 0138567/439, 0138567/438, 0138567/437, 0138567/1345, 0138567/1340, 0138567/1338, 0138567/1336, 0138567/1330, 0138567/960
52593	Aranyfa utca 2.	- szórvány - szórvány	- őskor - középkor	117490
66780	Rákospalotai határút - kerülethatár - Magtár utca - Szabadföldi út - Simongát utca - kerülethatár - Nógrádverőce utca - Rákosligeti határsor -	- telep - telep - telep - telep - telepnyom - szórvány - szórvány - temető	- őskor - őskor, rézkor, (Bádeni-kultúra) - római kor, szarmata - népv. kor - középkor - Árpád-kor - középkor, késő középkor - római kor, szarmata	113680, 113681, 113682, 113683, 113684, 113685, 113686, 113687, 113688, 113689, 113690, 113691, 113692, 113693, 113694, 113695, 113696, 113697, 113698/1, 113698/2, 116632, 116633/1, 116633/2, 116634/1, 116634/2, 116635, 116636, 116637, 116638, 116639, 116640, 116641/1, 116641/2, 116642, 116643, 114249, 114250, 114251, 114252, 114253, 114254, 114255, 114256, 114257, 114258, 114259, 114260, 114261, 114262, 114263, 114264, 114265, 117249/4, 113805, 113806, 113807, 113808, 113809, 113810, 113811, 113812, 113813, 113563/2, 113563/3, 113310, 113311, 113312, 113313, 113314, 113315, 113316,

Bökényföldi út - Zselic utca - Léva utca - Koronafürt utca - Veres Péter utca - Futórózsa utca - Hársfa utc			113317, 113318, 113319, 113320, 113322, 113323, 113324, 105574, 105575, 105576, 105577, 105578, 105579, 105580, 105581/1, 105581/2, 105581/3, 105582, 116462, 116463, 116464, 116465, 116466, 116467, 116468, 116469, 113360, 113361, 108483, 108484, 108485, 108486, 108487, 108488, 118505/25, 118505/26, 118505/27, 118505/28, 118505/29, 118505/30, 118505/31, 118505/32, 118505/33, 118505/34, 118505/35, 118505/36, 118505/37, 0194/214, 0194/213, 0194/212, 104023, 0118590/72, 114825, 114826, 114827, 114030, 114031, 114032, 114033, 114034, 114035, 114036, 114037, 114038, 113269, 113270, 108714, 108715, 108716, 108717, 108718, 108719, 108720, 108721, 108722, 108332, 108333, 107499, 107500, 107501, 107502, 107503, 107504, 107505, 107506, 107507, 107508, 106833, 106834, 106835, 106836, 106837, 106838, 106839, 106840, 106841, 106842, 106843, 106844, 106845, 106846, 106847, 106848, 106849, 106361, 106362, 106363, 106364/1, 106364/2, 106365, 106366, 106367, 106368, 106369, 106370, 106371, 106372, 106373, 106374, 106375, 106376, 106377, 106378, 106379, 106380, 106381, 106382, 106383, 106384, 106385, 106386, 106387, 106388, 106389, 106390, 106391, 106392, 106393, 106394, 106395, 106396, 106397, 106398, 106399, 106400, 106441, 106442, 106443/1, 106443/2, 106444, 106445, 106446/1, 106446/2, 106447, 106448, 106449, 106450, 106451, 106552/1, 106552/2, 106553, 106554, 106555, 106556, 106557, 106558, 105285, 105286, 105287, 105288, 105289, 105290, 104760, 104761, 104762, 104763, 104764, 104765, 104766, 104767, 104768, 116236, 116235, 115919, 117014, 117013, 117012, 117011, 117010, 117009, 117008, 117007, 117006, 117005, 117004, 117018, 117017, 117016/2, 117016/1, 117015, 116775, 116776, 116777, 116778, 116779, 116780, 116781, 116782, 116783, 116784, 116785, 116786, 116787, 116788, 116789, 116790, 116791, 116792, 116834, 116835, 116836, 116837, 116838, 116839, 116857, 116858, 116859, 116860, 116861, 116862, 116863, 117704/18, 117704/19, 118235/4, 118236, 118237/2, 118238/2, 118238/4, 118239/2, 113732, 113735, 113730, 113729, 113731, 106854/1, 117576/1, 115121, 117562/120, 117562/121, 117562/118, 117562/105, 117562/106, 117562/119, 117562/122, 117562/107, 117562/87, 117562/104, 117562/103, 117562/101, 117562/102, 118736/50, 118736/167, 118736/154, 115119, 115120, 115105, 115136, 115137, 115132, 115133, 115134, 115135, 115122, 115123, 115124, 115125, 115126, 115098, 115099, 115100, 115106, 117562/82, 117562/84, 117562/73, 117562/83, 117562/90, 117562/91, 117562/92, 117562/81, 114135/4, 105871/1, 105875, 105881/1, 107788, 107789, 107786, 107787, 117562/140, 115676, 115677, 115678, 115679, 115680, 115681, 115682, 114794, 114828, 114829, 114830, 114831/1, 114831/2, 114832, 114833, 114834/1, 114834/2, 114835, 114836, 114838, 114983, 114984, 114985, 114986, 114987, 114988, 114989, 114991, 114992, 114640, 114641, 114642/1, 114642/2, 114643, 114644, 114645, 114646, 114647, 114648, 114649, 114650, 114651, 114652, 114653, 114654, 114655, 114656, 114657, 114658, 114659/1, 114659/2, 114660, 114661, 114662, 114663, 114664, 114665, 114666, 114266, 114267, 114361, 114362, 114363, 114364, 114365/1, 114365/2, 114366, 114367/1, 114367/2, 114368, 114398, 114399, 114400, 114401, 114402, 114403, 114404, 114405, 113994, 113995, 113996, 113997, 113998, 113999, 114185, 114186, 114187, 113911/2, 113913, 113914, 113915, 113916, 113917, 113918, 113919, 113920, 113921, 113922, 113923, 113924, 113925, 113926, 113927, 113928, 113929, 113930, 113931, 113932, 113933, 113934, 113935, 113936, 113937, 113938, 113939, 113940, 113941, 113942, 113944, 113945, 113556/1, 113556/2,
---	--	--	--

				113557, 113558/1, 113558/2, 113559, 113560, 113267/57, 113267/58, 113267/59, 113267/60, 113267/61, 113356, 113357, 113413/1, 113413/3, 113471, 113472, 113473, 113123, 113124, 113125, 113126, 113127/1, 113127/2, 113128, 113122, 113121, 113098, 112468, 112467, 112354, 112353, 112352, 112351, 112350, 112349, 112348, 112347, 112346, 112345, 112344, 112343, 112342, 112341, 112340, 112339, 112338, 112337, 112336, 108272, 108273, 107695, 107696, 107726, 107727, 107728, 107729, 107730, 107731, 107328, 107329, 107330, 107331, 107332, 107333, 107334, 107335, 107336, 107337, 107338, 107339, 107340, 107341, 107342, 107343, 107344/1, 107344/2, 107345, 107459, 107460, 107100/17, 107100/18, 107100/19, 107100/20, 107100/21, 107100/22, 107100/23, 107100/24, 107100/25, 107100/27, 107100/28, 107100/29, 106646, 106647, 106692, 106693, 106694, 106695, 106700, 106701, 106702, 106703, 106704, 106705, 106706, 106707, 106708, 106709, 106710, 106711, 106712, 106713, 106714, 106715, 106763, 106764, 106765, 106766, 106567, 106568, 106569, 106570, 106571, 106572, 105094, 105095, 105096, 105097, 105098, 105099, 105100, 105101, 105102, 105103, 105104, 105105, 105106, 105076, 105077, 105078, 105079, 105080, 105081, 105082, 104710, 104711, 104712, 104713, 104714, 104715, 104716, 104717, 104718, 104719, 104720, 104721, 104722, 104808, 104809, 104810, 104811, 104812, 104813, 104814, 104815, 104816, 104817, 104818, 104819, 116362, 116363, 116364, 116365, 116366, 116367, 116368, 116369, 116370, 116371, 116372, 116373, 116374, 116375, 116376, 116377, 116378, 116379, 116380, 116381, 116384, 116385, 116386/1, 116386/2, 116387, 116388, 116389, 116390, 116391, 116392, 116393, 116394, 116395, 116396, 116397, 116398, 116470, 116471, 116472, 116473, 116474, 116475, 116476, 116477, 116478, 116479, 116480, 116153/9, 116153/10, 116153/11, 116153/12, 116153/13, 116153/14, 116153/15, 116153/20, 115857, 115858, 115859, 115860, 115861, 115862, 115863/1, 115863/2, 115865, 115866, 115867, 115868, 115869, 115897, 115898, 115899, 115900, 115901, 115902, 115903, 115904, 115905, 115906, 115907, 115908, 115909, 115910, 115911, 115912, 115913, 115914, 115915, 115916, 115917, 115918, 116020, 116021, 116022, 116023, 116024, 116025, 116026, 116027, 116028, 116029, 116030, 116031/1, 116031/2, 116032, 116033, 116034, 116035, 116036, 117494/11, 117494/12, 117494/13, 117494/14, 116759, 116760, 116761, 116762, 116763, 116764, 116765, 116766, 116767, 116768, 116769, 116770, 116771, 116772, 116773, 116774, 116847/1, 116847/2, 116848, 116849, 116850, 116851, 116852, 116853, 116854, 116855, 116856, 116864, 0118694/30, 0118694/31, 0118694/32, 0118694/33, 0118694/34, 0118694/35, 0118694/36, 0118694/37, 117704/46, 117704/47, 0118590/35, 0118590/37, 0118590/42, 0118590/43, 117576/14, 107100/35, 118736/74, 118736/127, 118736/126, 118736/95, 118736/108, 118736/109, 118736/110, 117562/21, 117562/32, 117562/20, 117562/7, 117562/19, 117562/18, 118736/51, 118736/62, 112391/2, 117494/16, 117494/15, 116418/1, 116418/3, 116418/2, 115775/2, 115775/1, 0118752/2, 0118752/36, 0118752/37, 0118752/42, 0118752/81, 0118752/86, 0118752/17, 0118752/14, 0118752/13, 0118752/61, 0118752/62, 0118752/55, 0118752/52, 0118752/58, 0118752/65, 0118752/41, 0118752/51, 0118752/50, 0118752/56, 0118752/57, 0118752/66, 0118752/67, 0118752/63, 115683, 115684, 115685, 115686, 115687, 115688, 115689, 115690, 115691, 115692, 115693, 115694, 115695, 115696, 115697, 115698, 115699, 115700, 115701, 115702, 115703, 115704, 115760, 115761, 115762, 115763, 115764, 115765, 115766, 115767/1, 115767/2, 115768, 115769, 115770, 115771, 115772,
--	--	--	--	---

				115773, 115774, 115776, 115777, 115778, 115779, 115780, 115632, 114813, 114814, 114815, 114816/1, 114483, 114484, 114485, 114486, 114487, 114488, 114489, 114490, 114491, 114493, 114494, 114495, 114496, 114513, 114514, 114515, 114516
76485	Diófa utca 139.	- temető	- római kor, szarmata	108639
86919	Baross utca 233	- telep - sír	- római kor, szarmata - római kor, szarmata	112595, 112405, 112449, 112440, 112443, 112600, 112613, 112615, 112614, 112628, 112627, 112626, 112601, 112602, 112625, 112451/1, 112451/2, 112452, 112453, 112442, 112441, 112439, 112603, 112624/2, 112604, 112624/1, 112623, 112622, 112606, 112605, 112621, 112445, 112455, 112448, 112444, 112447, 112446, 112454, 112607, 112609, 112608, 112450, 112593, 112594, 112610, 112611, 112579, 112580, 112620, 112619, 112617, 112616, 112612, 112618, 112599, 112767, 112769, 112768, 112766, 112598, 112764, 112770, 112632, 112765, 112630, 112590, 112589, 112588, 112587, 112586, 112581, 112592, 112582, 112583, 112591, 112584, 112585, 112631, 112629, 112758/2, 112758/1, 112757, 112759, 112760, 112761, 112763, 112762, 112752, 112753, 112778, 112779, 112780, 112781, 112782, 112756, 112754, 112755, 112426, 112427, 112428, 112429, 112774, 112430, 112773, 112422, 112421, 112777, 112776/1, 112776/2, 112435/2, 112435/1, 112425, 112413/1, 112424, 112408, 112412, 112411, 112406, 112404, 112407, 112432, 112771/2, 112771/1, 113173, 112456, 112457, 112458, 112459, 112460, 112461, 112462, 112463/1, 112463/2, 112464, 112527, 112578, 112350, 112403, 112409, 112413/2, 112414, 112415, 112416, 112417, 112418, 112419, 112420, 112423, 112431, 112433, 112434, 112436, 112437, 112438, 112775, 112772, 112596, 112699, 112633, 112783, 112751

fokozottan védett régészeti lelőhely

lelőhely azonosító	helyszín, elnevezés	jellege	kora	HRSZ
15153	Timur utca - Fertály utca - Dezsőfia utca között	- temető - település - telep	- Árpád-kor - Árpád-kor - középkor, késő középkor	114096, 114082, 114081, 114080, 114079, 114062, 113965, 113964, 113962, 113954, 113953, 114087, 114086, 114088, 114094, 114092, 114090, 114097, 114093, 114091, 114083, 114084, 114085, 114095

### 119. 3. FÜGGELÉK

### 120. TERMÉSZETVÉDELEM

#### 3.1. Fővárosi jelentőségű természetvédelmi terület

##### Naplás-tó természetvédelmi terület

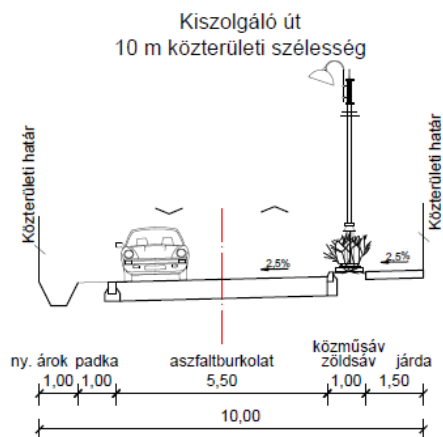
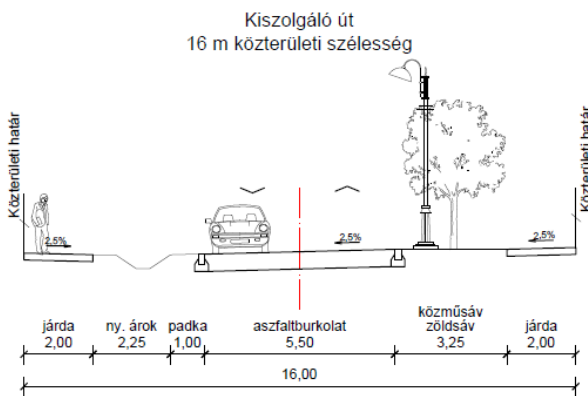
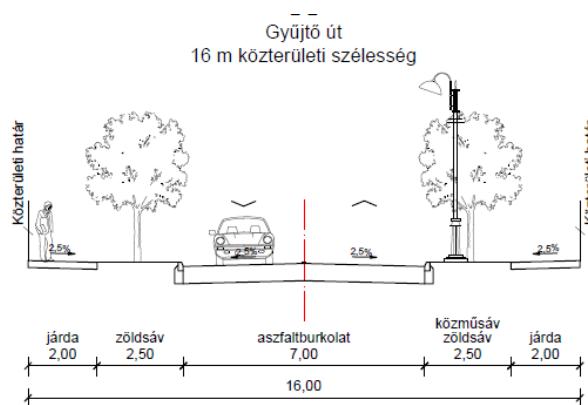
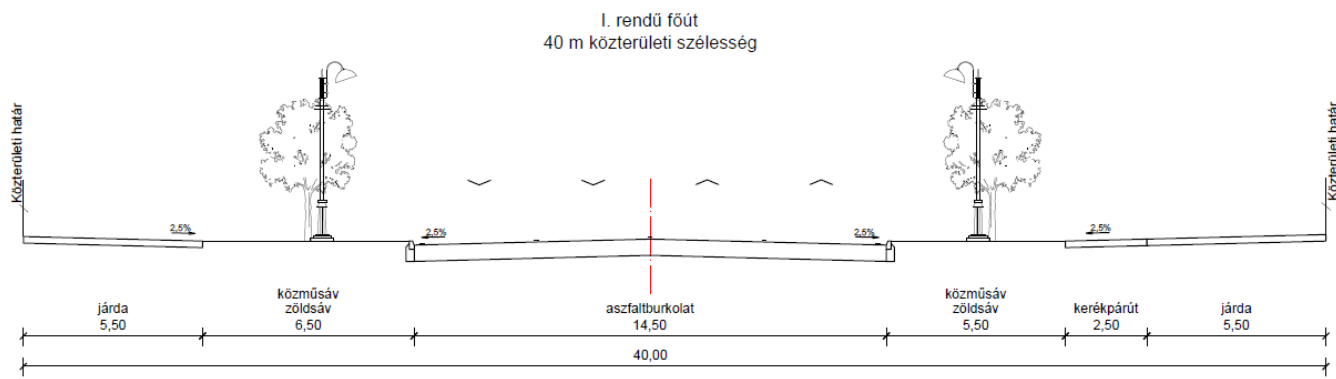
0118612/b,c,d,f; 0118613; 0118615/2; 0118615/3; 0118615/4; 0118615/5; 0118615/6; 0118616/a,b,c,d,f; 0118617/a,b; 0118618; 0118619/a,b,c,d; 0118620; 0118621/a,b,c,d,f; 0118622; 0118623/1; 0118625; 0118626; 0118627; 0118689; 0118690/a,b; 0118692/13; 0118692/14a,14b; 0118695; 118611/17a,17b hrsz

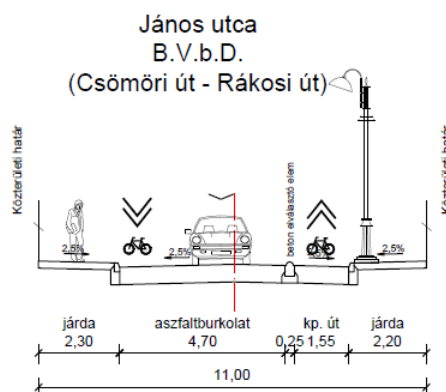
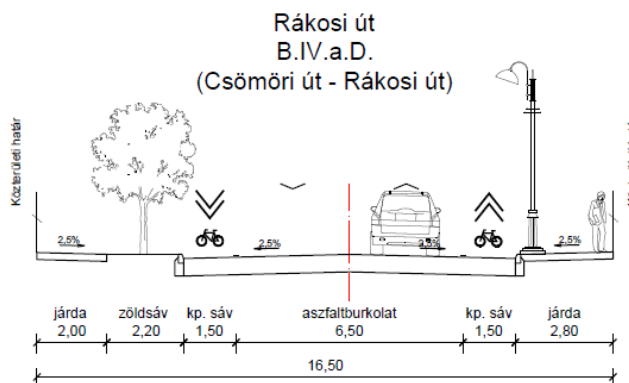
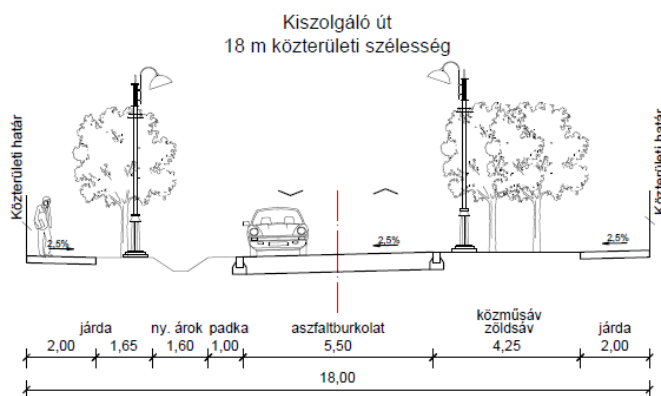
#### 3.2. Helyi jelentőségű védett természeti érték

Szurmay Sándor fasor (105842/42 hrsz)

## 121. 4. FÜGGELÉK

### 122. MINTAKERESZTSZELVÉNYEK





## 123. 5. FÜGGELÉK

### 124. HONVÉDELMI, KATONAI ÉS NEMZETBIZTONSÁGI CÉLRA SZOLGÁLÓ TERÜLET VÉDŐTÁVOLSÁGA

A Honvédelmi Minisztérium szakhatósági szervezete a különleges honvédelmi rendeltetésű terület 100 méteres védőterületén az építési engedélyezési eljárások keretén belül, mint szakhatóság egyedileg vizsgálja az építmények elhelyezésének feltételeit.

## 125. 6. FÜGGELÉK

### 126. ÖVEZETI TERV