

sorszám:	városrész:
<b>141</b>	<b>Rákosszentmihály</b>
cím:	Nádor u. 51.
hrsz:	110425
megnevezés:	<b>villaépület</b>
mai rendeltetés:	lakóház
védendő érték:	<b>épület (H1)</b>
építés éve:	1896.
építtető:	Szentesi Józsefné
tervező:	nem ismert
építőmester:	nem ismert
	
adatfelvétel időpontja:	2019. május
adatfelvevő:	Füsi Zsófia Völgyzugoly Műhely Kft.
források:	Lantos-Széman 2014. 89.o. Lantos-Tóth-Széman 2011. 147.o.

## LEÍRÁS

### Településszerkezetben elfoglalt hely:

Az épület Rákosszentmihály nyugati határához közel, a Szent Korona utca és a Rákosi út által határolt lakóterületen helyezkedik el. Az épület telke a Rákosszentmihályon jellemző raszteres, négyzethálós utcahálózatba illeszkedik. E terület a török pusztítások után több mint 150 évvel, a 19. század második felében megkezdődő parcellázásokkal, József főherceg telepként éledt újjá.

### Beépítési mód:

Az épület oldalhatáron álló beépítéssel helyezkedik el a telken, a Nádor utca felé az utcason jellemző előkertet tartva.

### Tömegstruktúra:

A lakóépület egyszerű, zárt tömbje finoman tagolt. A téglalap alaprajzú, földszintes tömeghez a délkeleti oldalon kétszintes épületrész csatlakozik. A nyeregterető egyik oldalán kontyolt, a telekhatáron álló oldalon oromfallal záródik. A tetőzet beépített.

### Homlokzatok, anyaghasználat:


Az épület homlokzatai vakoltak, a tető cserépfedésű. A homlokzat fő karakterét a hangsúlyos párkánydíszítés adja. A párkány nem a klasszikus tagozati formákat követi, stilizált vakárkásorra emlékeztet a fríz mezőjének sormintája. A homlokzat egyéb díszítései nem hangsúlyosak, a nyílászárókat a falsík mélyítésével kialakított keret veszi körül, a falfületek simára vakoltak. Az épület eredeti nyílászáróit műanyagra cserélték, de a díszes osztóléceket megőrizték, melyet az új ablak síkja elé helyeztek el. Egyedi eleme az épületnek az erkély lépcsőzetes konzol-kialakítása.

## A VÉDELEM INDOKLÁSA

Az impozáns méretű, egyedi megoldásokat mutató épület védelemre érdemes, a 19. század végi, József főherceg telepi villaépítészet őrzőjeként.

## JAVASLATOK

Az épület jó műszaki állapotú, egységes megjelenésű. Környezete, kerítése rendezett. A ház felújítása, karbantartása mintaszerű, a gondosság további fenntartása javasolt. A homlokzatra futó léghébelek kiváltása és az ereszek levezetésének megoldására diszkrétebb megoldás keresése javasolt. A Rendelet II/7. szakasza tartalmazza a védettséggel összefüggő korlátozásokat és kötelezettségeket.



2019

sorszám:	városrész:
<b>142</b>	<b>Rákosszentmihály</b>
cím:	Pálya u. 79.
hrsz:	110834
megnevezés:	<b>villaépület</b>
mai rendeltetés:	lakóház
védendő érték:	<b>épület és kerítés (H1, H2)</b>
építés éve:	1895.
építető:	Bognár Jánosné
tervező:	nem ismert
építőmester:	nem ismert
	
adatfelvétel időpontja:	2019. május
adatfelvevő:	Füsi Zsófia Völgyzugoly Műhely Kft.
források:	Lantos-Széman 2014. 90.o. Lantos-Tóth-Széman 2011. 151.o.

## LEÍRÁS

### Településszerkezetben elfoglalt hely:

Az épület Rákosszentmihály nyugati részén, a Csömöri út és a Szent Korona utca által határolt lakóterületen helyezkedik el. Az épület telke a Rákosszentmihályon jellemző raszteres, négyzethálós utcahálózatba illeszkedik. E terület a török pusztítások után több mint 100 évvel, a 19. század második felében megkezdődő parcellázásokkal, József főherceg telepként éledt újjá.

### Beépítési mód:

Az épület szabadon állóan helyezkedik el a hosszú, keskeny telken.

### Tömegstruktúra:

Az épület szimmetrikus tömegű, oromzatos középrizalittal tagolt. A földszintes tömeget az utcával párhuzamos gerincű kontyolt nyeregretető fedi, melyhez a rizalit nyeregretetős lefedése merőlegesen csatlakozik. A villa hátsó részén, emeletnyi magasságban korábban hatalmas víztartály állt, melyet 1911-ben díszes, toronyszerű faburkolattal láttak el. A villa egyik átépítésekor ezt az épületrészt lebontották, csak a földszinti épületrész maradt meg.

### Homlokzatok, anyaghasználat:

Az épület vörös téglafalfelületeit világos színű vakolatdíszek tagolják: sarokarmirozások, ablakkeretezések, körbefutó fogsoros párkány. Az ablakkeretek különösen igényes kialakításúak: díszített frízű szemöldökpárkány felett nyitott íves és háromszögű orommezők, bennük címerszerű stukkódíszítéssel. Az egyik díszben B betű olvasható, mely az építető Bognár családra utalhat. Az oromzat közepén vakolatkeretes körablak. Az épület nyílászárói történeti szerkezetek: zöldre festett, T osztású, kapcsolt gerébtokos ablakok.

### Kerítés:

A kerítés téglapillérekkel osztott, kovácsoltvas pálcás szerkezet. A kerítés hangsúlyos eleme a bejárati kapuzat. A két, díszes téglafejezetten és kő záróelemmel ellátott pillér között kétszárnyú kovácsoltvas kapu áll, diagonálisan szerkesztett hálós mintázattal. A kerítés téglaszerkezetében sárga és vörös elemeket is használtak, a kovácsoltvas elemek pedig zöldre mázoltak.


## A VÉDELEM INDOKLÁSA

Az igényes építészeti együttes - villa és a kerítése - őrzi a 19. század végének nyaralótelepi hangulatát. Eredeti formájában fennmaradt tömege, építészeti részletei, anyaghasználata, gondos fenntartása kiemelkedő értékkel bír a kerületben.

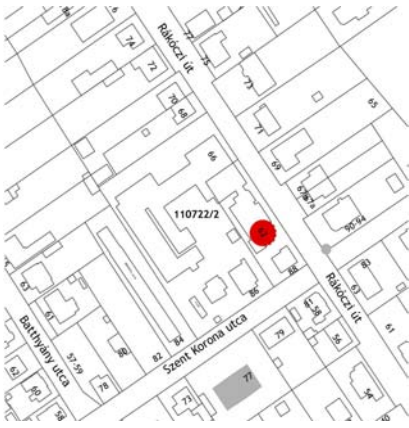
## JAVASLATOK

A szép állapotú, sok történeti elemet őrző épület fényét tovább emelné az oromzat díszítő fa elemeinek visszaállítása az eredeti szerint. Az épület minden megmaradt vakolatdíszé megőrzendő elem. Az eredeti nyílászárók megóvására javasolt fokozottan ügyelni, lehetséges esetben javítani, szükséges esetben újragyártani a meglévők alapján. A kerítés lábazatának és fedköveinek javítása szükséges. A kapuzat fedő eleme erősen roncsolódott, annak újragyártása szükséges az eredeti forma szerint.

A Rendelet II/7. szakasza tartalmazza a védettséggel összefüggő korlátozásokat és kötelezettségeket.



2019

sorszám:	városrész:
<b>143</b>	<b>Rákosszentmihály</b>
cím:	Rákóczi út 62.
hrsz:	110722/2
megnevezés: mai rendeltetés:	<b>volt sörraktár</b> raktárépület
védendő érték:	<b>épület (H1)</b>
építés éve:	1940.
építtető:	nem ismert
tervező:	nem ismert
építőmester:	nem ismert
	
adatfelvétel időpontja:	2019. május
adatfelvevő:	Füsi Zsófia Völgyzugoly Műhely Kft.
források:	Lantos-Tóth-Széman 2011. 158.o.

## LEÍRÁS

### Településszerkezetben elfoglalt hely:

Az épület Rákosszentmihály nyugati részén, a Csömöri út és a Szent Korona utca által határolt lakóterületen helyezkedik el. Az épület telke a Rákosszentmihályon jellemző raszteres, négyzethálós utcahálózatba illeszkedik. E terület a török pusztítások után több mint 100 évvel, a 19. század második felében megkezdődő parcellázásokkal, József főherceg telepként éledt újjá. A sörraktár építése pedig már egy későbbi időszakhoz, a 20. század 40-es éveibe köthető.

### Beépítési mód:

A több telekből álló sarokterületet U alakban építették körbe. A kör alaprajzú raktárépület tömege az épületegyüttes Rákóczi út felőli szárnyának végpontján áll.

### Tömegstruktúra:

A támpillérekkel erősített, két szint magas épülettömeget nagy ereszkülésű, alacsony hajlású toronysisak fedi.

### Homlokzatok, anyaghasználat:

A vakolt homlokzatot körbefutó osztó- és záróparkány, illetve támpillérek tagolják. Az épület tároló funkciójából eredően zárt, mindössze egy bejárati ajtó, és egy kisméretű, egyenes záródású ablaknyílás látható rajta. A tető cserépfedésű, melynek csúcsán kakateres felépítményként jelenik meg a lamellás szellőző szerkezet.

## A VÉDELEM INDOKLÁSA

Az épület különleges funkciója okán ritkaságértéket képvisel a kerületben, továbbá eredeti tömegformája a 20. század első felének ipari építészeti emléke.

## JAVASLATOK

A történeti értéket képviselő épület környezetének rendezése, a körülvevő épületek, hozzátoldások csatlakozásainak átgondolása javasolt az emlék hangsúlyosabb érvényesülése érdekében.

A Rendelet II/7. szakasza tartalmazza a védettséggel összefüggő korlátozásokat és kötelezettségeket.



2019

sorszám:	városrész:
<b>144</b>	<b>Rákosszentmihály</b>
cím:	Rákosi út 59.
hrsz:	110259
megnevezés:	<b>villaépület</b>
mai rendeltetés:	lakóház
védendő érték:	<b>épület (H1)</b>
építés éve:	nem ismert
építtető:	nem ismert
tervező:	nem ismert
építőmester:	nem ismert
	
adatfelvétel időpontja:	2019. május
adatfelvevő:	Füsi Zsófia Völgyzugoly Műhely Kft.
források:	Lantos-Széman 2014.90.o. Lantos-Tóth-Széman 2011.61.o.

## LEÍRÁS

### Településszerkezetben elfoglalt hely:

Az épület a Rákosi út mellett helyezkedik el, a Batthyány utca, Árpád utca és Kossuth Lajos utca által határolt telektömbben. Az épület telke a Rákosszentmihályon jellemző raszteres, négyzethálós utcahálózatba illeszkedik, mely rendszer a török pusztítások utáni újratelepülés, az 1870-es évektől elinduló parcellázások nyomát hordozza.

### Beépítési mód:

Az épület szabadon álló beépítéssel, a Rákosi úti telekhatártól hátrahúzva helyezkedik el a hosszú, keskeny telken. A ház a mára a Rákosi úton kialakult utcavonalon álló beépítést nem követi, így bár pontos adatunk nincs az építésről, feltételezhetjük, hogy közvetlen környezeténél korábban épült.

### Tömegstruktúra:

Az épület földszintes, tetőtere utólagosan beépített. A téglalap alaprajzú fő tömeghez az utca felé reprezentatív portikusz csatlakozik. Az épületet szerencsésen a hátsó udvar felé bővítették. Az épület a legutolsó felújításkor új térdfalakat és tetőszerkezetet kapott, de ügyeltek arra, hogy az eredeti párkánymagasságot és tetőhajlásszöveget, tetőformát megőrizzék. Az épület közepén emelt fiatornyokkal díszített fa torony is reprezentatív céllal épülhetett.

### Homlokzatok, anyaghasználat:

A homlokzatok rendkívül rossz állapotúak, sok helyen hiányzik a vakolat. A földszint eredetileg gazdag vakolatarchitektúrája ma már csak töredékesen látható. Az új térdfal kialakításakor a párkányt lebontották, így annak stukkódíszei teljesen megsemmisültek. Fennmaradtak viszont az igényes kialakítású ablakkeretezések és a vakolatarmírozás. A főhomlokzat földszinti nyílászárói is eredeti faszerkezetek. A tetőfedés új, hódfarkú cserépfedés, melyből tetősíklablakok nyílnak a főhomlokzaton.


## A VÉDELEM INDOKLÁSA

Az épület a Rákosi út egyik legreprezentatívabb villaépülete, s bár műszaki állapota rossz, megfelelő hozzányúlással még visszanyerheti régi fényét. Az épület az átépítések ellenére is őriz annyi történeti értéket - tömegformáját, vakolatdíszet, eredeti nyílászáróit - , hogy továbbra is védelemre érdemes.

## JAVASLATOK

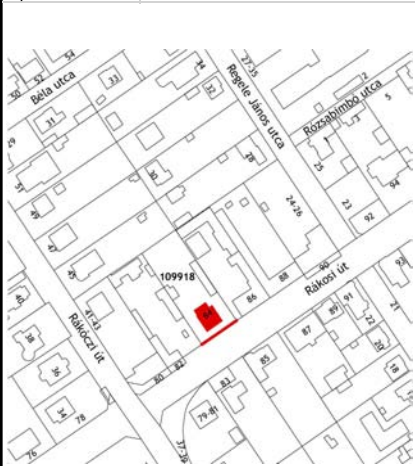
Az épületről a tető átépítése előtt készült fényképek alapján javasolt az eredeti vakolatarchitektúra illetve a párkány és az eresz találkozásának helyreállítása, az eredetivel megegyező anyagokból. Ez a művelet igen komoly szaktudást igényel, így csak ennek megléte esetén érdemes hozzálátni. Az eredeti nyílászárók megóvására javasolt fokozottan ügyelni, lehetséges esetben javítani, szükséges esetben újragyártani a meglévőkhöz alapján. A színesüveg ablakbetétek megőrzendő értékek. Javasolt a homlokzatra futó légvezetékek kiváltása.

A Rendelet III/7. szakasza tartalmazza a védettséggel összefüggő korlátozásokat és kötelezettségeket.



2019

sorszám:	városrész:
<b>145</b>	<b>Rákosszentmihály</b>
cím:	Rákosi út 84.
hrsz:	109918
megnevezés:	<b>villaépület</b>
mai rendeltetés:	lakóház
védendő érték:	<b>épület, kerítés (H1, H2)</b>
építés éve:	1892.
építtető:	Dorozsmai Lajos
tervező:	nem ismert
építőmester:	nem ismert



adatfelvétel időpontja:	2019. május
adatfelvevő:	Füsi Zsófia Völgyzugoly Műhely Kft.
források:	Lantos-Széman 2014. 91.o. Lantos-Tóth-Széman 2011. 75.o.

## LEÍRÁS

### Településszerkezetben elfoglalt hely:

Az épület a Rákosi út mellett helyezkedik el, a Rákóczi utca, Regele János utca és Béla utca által határolt telektömbben. Az épület telke a Rákosszentmihályon jellemző raszteres, négyzethálós utcahálózatba illeszkedik, mely rendszer a török pusztítások utáni újratelepülés, az 1870-es évektől elinduló parcellázások nyomát hordozza.

### Beépítési mód:

Az épület szabadon álló beépítéssel helyezkedik el a telken, kisméretű előkerttel.

### Tömegstruktúra:

A földszintes épület egyszerű, téglalap alarajzú tömege oromzatos középrizalittal tagolt. A tető kontyolt nyeregtető, melyhez az oromzat alacsonyabb gerincű nyeregteteje csatlakozik.

### Homlokzatok, anyaghasználat:

A homlokzat vakolatdíszei visszafogottak: egyszerű vakoltság keretezi az ablakokat és az épületsarkokat. A párkány kissé kidolgozottabb, itt fogsor-díszítést és stukkó-konzolokat láthatunk. A homlokzatot tagoló középrizalit két-, a szélső traktusok egytengelyesek. A földszinti nyílászárók egyenes záródású, finom osztású, díszes osztólécekkel ellátott, történeti fa ablakok. Az épület legkarakteresebb eleme az esztergált díszítésű, íves vonalú fa oromzat. Az oromzat további hangsúlyos eleme a nagyméretű csúcsdíz, és a vakolatkeretes körablak.

### Kerítés:

A kerítés fiatalabb szerkezet, az 1904-es archív fotón még léckerítés látható a ház mellett. A homorú ívű, Haidekker-fonatos kerítésmezőket csigaíves dísszel záródó kovácsoltvas pálcák tagolják. A kerítéslábazat felülete habarcsba rakott kavics, fedése műkő. Az egyszárnyú bejárati kapu két díszített fejezetű oszlop között helyezkedik el.


## A VÉDELEM INDOKLÁSA

A századfordulós villaépület szinte teljességében maradt fenn: amellet, hogy tömege, tetőformája eredeti állapotában őrződött meg, történeti részletei, nyílászárói, stukkódíszei, fa oromzata és szép ívű, elegáns kerítése is jelentős értéket képviselnek. További helytörténeti jelentőséget ad az épületnek, hogy 1903-1904-ben itt működött a szentmihályi községháza.

## JAVASLATOK

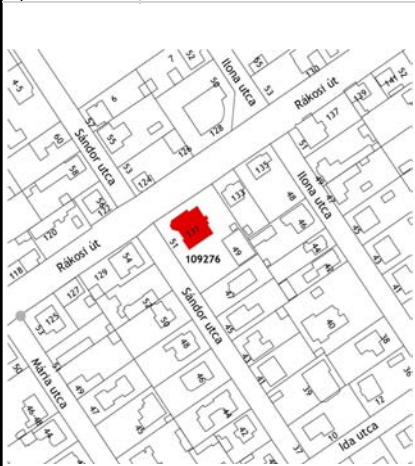
Az eredeti nyílászárók megóvására javasolt fokozottan ügyelni, lehetséges esetben javítani, szükséges esetben újragyártani a meglévők alapján. Az oromzati elemek folyamatos karbantartása, festésének megújítása szükséges, hogy a faanyag ellenálló maradjon a környezeti hatásokkal szemben. A kavicsmozaikkal kirakott kerítés bár nem jellegzetes történeti szerkezet a környéken, természetes színvilága előnyös az utcakép szempontjából, így karbantartása, megőrzése javasolt.

A Rendelet III/7. szakasza tartalmazza a védettséggel összefüggő korlátozásokat és kötelezettségeket.



2019

sorszám:	városrész:
<b>146</b>	<b>Rákosszentmihály</b>
cím:	Rákosi út 131.
hrsz:	109276
megnevezés:	<b>Bakay-villa</b>
mai rendeltetés:	lakóház
védendő érték:	<b>épület (H1)</b>
építés éve:	1891.
építtető:	Németh Zsigmond
tervező:	nem ismert
építőmester:	nem ismert



adatfelvétel időpontja:	2019. május
adatfelvevő:	Füsi Zsófia Völgyzugoly Műhely Kft.
források:	Lantos-Széman 2014. 91.o. Lantos-Tóth-Széman 2011. 171.o.

## LEÍRÁS

### Településszerkezetben elfoglalt hely:

Az épület a Rákosi út mellett helyezkedik el, a Sándor utca, Ilona utca és Ida utca által határolt telektömbben. Az épület telke a Rákosszentmihályon jellemző raszteres, négyzethálós utcahálózatba illeszkedik, mely rendszer a török pusztítások utáni újratelepülés, az 1870-es évektől elinduló parcellázások nyomát hordozza.

### Beépítési mód:

Az épület szabadon álló beépítéssel helyezkedik el a saroktelken. A főhomlokzat a Sándor utca felé néz.

### Tömegstruktúra:

Az épület tagolt, részben kétszintes, részben földszintes, tetőtér-beépítéses tömegű. Különleges eleme a torony, mely a tetőgerincek fölé magasodik. Az épülettömeg az archív kép alapján hasonló lehetett a maihoz. A kétszintes épülettömeget kontyolt nyeregtető, az alacsonyabb épülettömeget magas hajlású manzárd tető fedi.

### Homlokzatok, anyaghasználat:

Az épület tetőzete felújított, cserépfedésű. A toronysisak fémlemez-fedésű, szellőző felépítménnyel. A homlokzatokat vakolatdíszítések tagolják: nyíláskeretezések, lizénák, körbefutó párkányok. A földszinti ablakok egyenes, az emeletiek félköríves záródásúak. A nyílászárókat a felújításkor műanyag szerkezetekre cserélték, melyek osztásának kialakításában törekedtek a történeti hűsége. A Sándor utcai főhomlokzat aszimmetrikus kialakítású: bal oldalát a kétszintes épülettömeg sokszögű bővítése egészíti ki, jobb oldala pedig íves vonalvezetésű oromzattal záródik. E kialakítás feltehetően nem eredeti, az archív fotón az oromzat nem látható.


## A VÉDELEM INDOKLÁSA

Bár a századfordulós villaépületet a felújítás sok történeti részletétől megfosztotta, így is értéket őriz tornyos tömegének történeti jellege. Az épületet Rákosszentmihályon korának egyik legimpozánsabb, legnagyobb méretű villájaként tartják számon.

## JAVASLATOK

Javasolt a magas, zárt, várfalszerű kerítés átépítése az épülettömeg jobb érvényesülése érdekében. A kerületben több régi villa mellett megmaradt 20. század elején épült kerítése, érdemes ezekből inspirálódva új kerítést tervezni az épülethez. Ezek jellemzően téglapillérekkel osztott kovácsoltvas kerítések, melyek a kert növényzetével kombinálva megadják az udvar megfelelő intimitását, mégis szellősebb, kellemesebb utcaképet eredményeznek.

A Rendelet II/7. szakasza tartalmazza a védelességgel összefüggő korlátozásokat és kötelezettségeket.



2019

sorszám:	városrész:
<b>147</b>	<b>Rákosszentmihály</b>
cím:	volt Ságvári u. 18. (Krenedits Sándor u. 18.)
hrsz:	109862
megnevezés: mai	<b>villaépület</b>
rendeltetés:	lakóház
védendő érték:	<b>épület (H1)</b>
építés éve:	századforduló körül
építtető:	nem ismert
tervező:	nem ismert
építőmester:	nem ismert



adatfelvétel időpontja:	2019. május
adatfelvevő:	Füsi Zsófia Völgzugoly Műhely Kft.
források:	Lantos-Széman 2014. 86.o. Lantos-Tóth-Széman 2011. 169.o.

## LEÍRÁS

### Településszerkezetben elfoglalt hely:

Az épület a Rákosi és Csömöri út által határolt lakóterületen, a Hősök terétől délre helyezkedik el. Az épület telke a Rákosszentmihályon jellemző raszteres, négyzethálós utcahálózatba illeszkedik. A források szerint az épület közvetlen környezete az 1890-es években épült be, feltehetően e ház is akkor épülhetett.

### Beépítési mód:

Az épület a telek teljes szélességét elfoglalva, utcavonalon állóan helyezkedik el.

### Tömegstruktúra:

Az épület U alaprajzú, földszintes, részben kétszintes kialakítású. Fő tömege az utcával párhuzamos gerincű nyeregtetővel fedett, melyet szimmetrikusan tagol a középrész oromzatos kiemelése, az utcára merőleges gerincű nyeregtetővel. A belső udvar felé további földszintes, kontyolt félnyeregtetős bővítmények nyúlnak.

### Homlokzatok, anyaghasználat:

Az épület karakterét a vörös és sárga színű burkolótégeléből rakott díszítések adják: fogazott párkány, félköríves nyílászkeretezések, épületsarkok lizénás kiemelése. Az épület kétszintes középrésze sötétbarnára mázolt deszkaoromzattal záródik. A középrész három, a mellékszárnyak kéttengelyesek. A középrész bal oldalán helyezkedik el a kétszárnyú szecessziós formavilágú fa kapu, mely a kapualjba vezet. Az épület nyílászárói több periódusból származhatnak: az emeleti nyílászárók kifelé-befelé nyíló hatszemű ablakok, a földszinten pedig kétféle méretű, T osztású ablakok láthatóak. A földszinti ablakokat ívelt mintájú kovácsoltvas rácsozat védi. Az épület középrészén konzolos, acélgerendás poroszsüveg födémlemezről erkélyt alakítottak ki. Ez a megoldás a 19. század második felétől használatos volt, így az erkély akár az épülettel egyidős is lehet, de a rendelkezésre álló adatok alapján nem eldönthető, hogy eredetileg is az épület részét képezte-e.


## A VÉDELEM INDOKLÁSA

Az épület egyedi téglarchitektúrája a 19. század végi rákosszentmihályi lakóház-építészet magas minőségét mutatja. Az épület hozzájárul Rákosszentmihály e területén a történeti településképfennmaradásához.

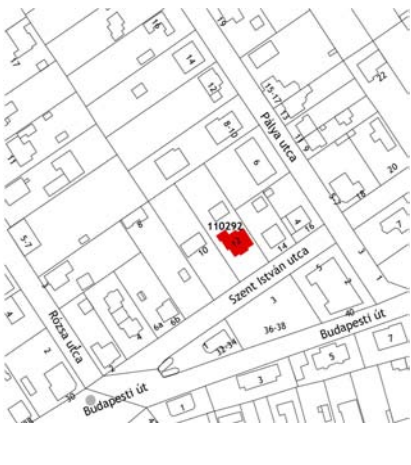
## JAVASLATOK

A harmonikusabb homlokzati megjelenés érdekében javasolt a nyílászárók egységesítése. 2004-es felvételeken látható az emeleti nyílászárók színezésének egy korábbi periódusa, amikor a külső szárnyak sötétbarna, a belső szárnyak fehér színűek voltak. E színezés visszaállításával a sötétbarna bejárati kapuval is harmonizáló nyílászáró-rendszer jönne létre.

A Rendelet II/7. szakasza tartalmazza a védetséggel összefüggő korlátozásokat és kötelezettségeket.



2019

sorszám:	városrész:
<b>148</b>	<b>Rákosszentmihály</b>
cím:	Szent István u. 12.
hrsz:	110292
megnevezés: mai rendeltetés:	<b>villaépület</b> lakóház
védendő érték:	<b>épület (H1)</b>
építés éve: építettő: tervező: építőmester:	20. sz. eleje nem ismert nem ismert nem ismert
	
adatfelvétel időpontja:	2019. május
adatfelvevő:	Füsi Zsófia Völgyzugoly Műhely Kft.
források:	Lantos-Széman 2014. 92.o. Lantos-Tóth-Széman 2011. 176.o.

## LEÍRÁS

### Településszerkezetben elfoglalt hely:

Az épület Rákosszentmihály déli határához közel, a Rákosi út és a Budapesti út által határolt lakóterületen helyezkedik el. Az épület telke a Rákosszentmihályon jellemző raszteres, négyzethálós utcahálózatba illeszkedik. E terület a török pusztítások után több mint 150 évvel, a 19. század második felében megkezdődő parcellázásokkal, József főherceg telepként éledt újjá.

### Beépítési mód:

Az épület szabadon álló beépítéssel helyezkedik el a telken.

### Tömegstruktúra:

Az épület földszintes kialakítású. A főhomlokzatot középrizalit tagolja, melynek bal oldalán egykarú kőlépcső vezet a boltozatos előcsarnokba. A lefedés utcával párhuzamos gerincű kontyolt nyeregtető, melyhez a rizalit alacsonyabb, szintén kontyolt teteje csatlakozik.

### Homlokzatok, anyaghasználat:


Az épület leghangsúlyosabb elemei a vakolatdíszek: körbefutó párkányok, levélmotívumos konzolsor, gazdag nyíláskeretezések, arcokat ábrázoló épületplasztikák. A tagozatokat, díszeket sárga színű festéssel emelték ki. A homlokzati nyílászárók fehérre festett történeti fa nyílászáró szerkezetek. Az előcsarnok íves udvarra néző nyílása is üvegezett. A bejárati lépcső kőszerkezete hiányos, feltehetően balusztrádos korlát kísérete, melynek ma csak az induló- és érkező pillérei láthatóak.

## A VÉDELEM INDOKLÁSA

Az épület eredeti állapotában fennmaradt gazdag részletképzése, vakolatdíszei egyedülálló értéket képviselnek Rákosszentmihályon. A jó arányú villaépület lassan korának utolsó őrzőjévé válik a környéken, így védelme fokozottan fontos.


## JAVASLATOK

A tetőhajlásszög, a nagy kiülésű párkány és konzolos díszítése meghatározó elemei a ház karakterének, így egy esetlegesen soron következő tetőfelújításkor ezek megőrzése kiemelten fontos. Az eredeti nyílászárók megóvására is javasolt ügyelni, lehetséges esetben javítani, szükséges esetben újragyártani a meglévők alapján. Amennyiben a tetőfedés cseréjére kerül sor, javasolt a jelenlegivel megegyező elemméretű szálcement síkpala választása. A homlokzatszínezés megtartásra érdemes. A bejárati kőlépcső esetleges kiegészítésénél javasolt az eredeti kialakítás felkutatása és helyreállítása. A Rendelet II/7. szakasza tartalmazza a védettséggel összefüggő korlátozásokat és kötelezettségeket.



2019



sorszám:	városrész:
<b>149</b>	<b>Rákosszentmihály</b>
cím:	Szent Korona u. 75-77.
hrsz:	110717
megnevezés: mai rendeltetés:	<b>volt leányiskola</b> nevelési tanácsadó épülete
védendő érték:	<b>épület (H1)</b>
építés éve:	1906.
építtető:	nem ismert
tervező:	Szabó József
építőmester:	Szabó József
	
adatfelvétel időpontja:	2019. május
adatfelvevő:	Füsi Zsófia Völgyzugoly Műhely Kft.
források:	Lantos-Tóth-Széman 2011. 87.o.

## LEÍRÁS

### Településszerkezetben elfoglalt hely:

Az épület a Rákosi és Csömöri út által határolt lakóterületen, a Szent Korona utca, Rákóczi út, Templom utca, Batthyány utca által határolt telektömbben helyezkedik el. E terület a török pusztítások után több mint 150 évvel, a 19. század második felében megkezdődő parcellázásokkal települt be újra, József főherceg telep néven.

### Beépítési mód:

Az épület szabadon álló beépítéssel helyezkedik el a telek közepén.

### Tömegstruktúra:

Az egyszerű, zárt tömeg földszintes, téglalap alaprajzú. Fedése csonkakontyos nyeregtető, melynek gerince az utcával párhuzamos. Az épület rövidebb oldalait oromfal zárja.

### Homlokzatok, anyaghasználat:

Az épület rendező elve az egyszerűség, mely a homlokzatokon is érezhető. A középfolyosós épület mindkét hosszhomlokzata felé ablakossal nyitott. A homlokzatok vakoltak, díszítetlenek, csupán az ereszek mentén végigfutó párkány maradt meg a történeti tagozatokból. Az archív fotókon az ablakok körül vakolatkeret, az épületsarkokon és az oromzatok mentén vakolatsávok láthatóak. A nyílászárók faszerkezetűek, osztásuk az eredeti kialakítást idézi. Felületképzésük az időjárás roncsoló hatását mutatja.

## A VÉDELEM INDOKLÁSA

Az épület eredeti beépítését, tömegét, nyílászárórendjét megőrizte. Egyszerű, harmonikus homlokzata hozzájárul Rákosszentmihály történeti településképi fennmaradásához. Az épület helytörténeti jelentősége, hogy itt működött az első polgári leányiskola 1906-tól.

## JAVASLATOK

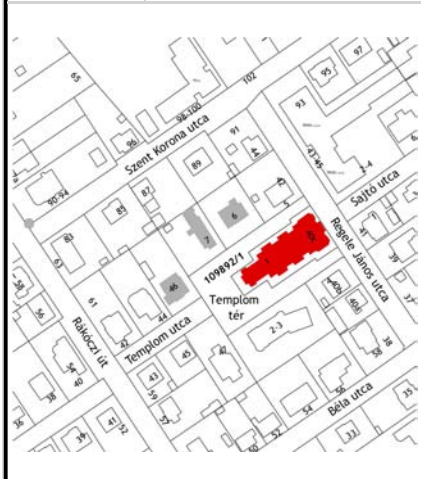
További építészeti részletezettséget és történeti hűséget adhat az épületnek a homlokzati vakolatarchitektúra helyreállítása az eredeti kialakítás szerint. Ha homlokzatfelújításra kerül sor, az épület színezése is újragondolandó, melynek része a nyílászáró szerkezetek színezése is. Az archív fotókról pontos színekre nem következtethetünk, de követendő elvként megfogalmazható, hogy a nyílászárók a legsötétebbek, a falfelületek ennél jóval világosabbak, és a tagozatok a legvilágosabb, fehér vagy törtfehér színűek.

A Rendelet II/7. szakasza tartalmazza a védettséggel összefüggő korlátozásokat és kötelezettségeket.



2019

sorszám:	városrész:
<b>150</b>	<b>Rákosszentmihály</b>
cím:	Templom tér 1.
hrsz:	109892/1
megnevezés: mai rendeltetés:	<b>Szent Mihály templom</b> templom
védendő érték:	<b>épület (H1)</b>
építés éve: építtető: tervező:	1902. nem ismert Modl Lajos
építőmester:	Paulheim Ferenc, Szabó József



adatfelvétel időpontja:	2019. május
adatfelvevő:	Füsi Zsófia Völgyzugoly Műhely Kft.
források:	Lantos-Széman 2014.92.o. Lantos-Tóth-Széman 2011. 89-93.o.

## LEÍRÁS

### Településszerkezetben elfoglalt hely:

Az épület a Regele János utca és a Rákóczi utca közötti Templom téren helyezkedik el. A templom környezete az építéskor még a maitól teljesen eltérő képet mutatott. Egy pusztaság közepén állt, melyet az építés után néhány évvel bokrokkal, fákkal ültettek be, illetve elkezdték a környezetében lévő telkek értékesítését. Az első házak 1904-től épültek fel a mai Templom téren. Az 1930-as években rendezték a Rákóczi utcáról a templomhoz bevezető utat, s kialakult a mai Templom utca képe, végpontjában a templom látványával.

### Beépítési mód:

Az épület a telk Regele utcai határán áll, a tér közepén. A lakóházak és a növényzet térfalként ölelik körül a templomot, zárt, nyugodt hangulatú teret hozva létre.

### Tömegstruktúra:

A háromhajós templomtérhez nyugaton homlokzati torony, keleten egyenes záródású szentély csatlakozik. A szentély északi és déli oldalán az 1930-as bővítés eredményeként egy-egy mellékkápolna áll. A templom magastetővel fedett.

### Homlokzatok, anyaghasználat:

Az épület a historizmus időszakának építészeti emléke, a tervező a középkori, román és gótikus szakrális építészeti jegyeit használva komponálta meg az épületet. A középkort idéző jellegzetességek a homlokzatokon a csúcsíves nyílások, a bélletes bejárati- és oldalkapuk, levéldíszes fejezetű oszlopokkal, a boltozatos belső tér, a támpillérekkel erősített templomfalak. A homlokzati anyaghasználat már építése korának jellegét mutatja, a látszó téglaburkolat kedvelt homlokzatszíntévesítő eszköze volt a századforduló időszakában, s itt Rákosszentmihályon is több izgalmas téglarchitektúrájú lakóházzal találkozhatunk. A templom magas hajlású tetőzetét hódfarkú cserép fedi, s ez az anyag jelenik meg a támpillérek lefedésénél is. A téglafalakat vakolt, sárgára festett párkányok és nyíláskeretezések tagolják. Az ablakok előtt díszes kovacsoltvas rácszatok láthatóak, mely anyaghasználat szintén az építés korának jellegzetessége. A bejárati kapuk tömör fa szerkezetek, míves kialakítású vasalatokkal. Az ablakok szenteket ábrázoló színesüveg betétei értékes művészeti alkotások.


## A VÉDELEM INDOKLÁSA

Az épület mind építészeti, mind helytörténeti szempontból értéket képvisel. Megszületése a közösség összefogásának, adományainak volt köszönhető, s ma is aktív élet folyik a Rákosszentmihályi Római Katolikus Plébánián. A helyi közösség életében betöltött szerepe jelentős. Építészeti igényes alkotás, mely a folyamatos karbantartásnak köszönhetően nagyon szép állapotban őrzi eredeti kialakítását mind tömegében, mind építészeti részleteiben.

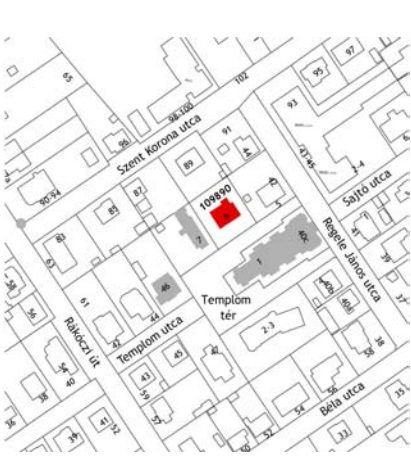
## JAVASLATOK

Az épület víztelenítési munkálatai 2006-ban zajlottak, ennek ellenére a téglaburkolaton vízesedés nyomai láthatóak a lábazati szakaszokon. A vízszigetelő rendszer felülvizsgálata, majd a jelentősen roncsolódott szakaszokon a téglaburkolat cseréje javasolt. A fa bejárati kapuk felületkezelése javasolt, az időjárás roncsoló hatását megakadályozandó.

A Rendelet II/7. szakasza tartalmazza a védettséggel összefüggő korlátozásokat és kötelezettségeket.



2019

sorszám:	városrész:
<b>151</b>	<b>Rákosszentmihály</b>
cím:	Templom tér 6.
hrsz:	109890
megnevezés:	<b>villaépület</b>
mai rendeltetés:	lakóház
védendő érték:	<b>épület (H1)</b>
építés éve:	1904.
építtető:	Gaál Elek
tervező:	nem ismert
építőmester:	nem ismert
	
adatfelvétel időpontja:	2019. május
adatfelvevő:	Füsi Zsófia Völgyzugoly Műhely Kft.
források:	Lantos-Széman 2014. 93.o. Lantos-Tóth-Széman 2011. 182.o.

## LEÍRÁS

### Településszerkezetben elfoglalt hely:

Az épület a Regele János utca és a Rákóczi utca közötti Templom téren helyezkedik el, a Szent Mihály templom mellett. A templom környezete az 1902-es építésekor még a maitól teljesen eltérő képet mutatott, egy pusztaság közepén állt, melyet az építés után néhány évvel bokrokkal, fákkal ültettek be, illetve elkezdtek a környezetében lévő telkek értékesítését. A Templom tér 6. szám alatt álló villa a források szerint az elsőként felépült ház volt a templom szomszédságában.

### Beépítési mód:

Az épület szabadon álló beépítéssel helyezkedik el a telek közepén.

### Tömegstruktúra:

A földszintes épülettömeg zárt, tömbszerű kialakítású. Fedése manzárd tető, melyhez alacsonyabb hajlású kontyolt nyeregtetők csatlakoznak a szabályos téglalap alaprajzból kilépő épületrészek felett. Az épület bejárata a Templom tér felé néz, melyhez íves vonalú, balusztrádos kő lépcső vezet.

### Homlokzatok, anyaghasználat:

Az épület homlokzatai vakoltak, tetőzete hódfarkú cserépfedésű. A főhomlokzatot vakolatdíszek tagolják: körbefutó párkány, pilaszterek, nyíláskeretezések. A homlokzatok hiányosnak hatnak, mivel a felújításkor bár megvolt a szándék a történeti jelleg megtartására, az újragyártott tagozatok nem követik teljesen a régieket, s így a homlokzatdíszek hierarchikus rendszere bicsaklik meg. Apró részletnek tűnhet, de a fríz és faltükrök kialakításának elhagyásával a homlokzati felületek egysíkúvá, monotonná váltak, melyen az ablakkeretezések, díszítések helye is esetlegesnek tűnik. A korábban síkból kilépő tagozatok ma befelé lépcsőznek, feltehetően az utólagos külső hőszigetelés kialakítása miatt. Az íves záródású fa homlokzati nyílászárókat műanyag szerkezetekre cserélték, melyek üvegosztásának kialakításánál törekedtek az eredeti jelleg megőrzésére.


## A VÉDELEM INDOKLÁSA

Az épület fontos eleme a Templom tér történeti környezetének. Az épület Rákosszentmihály századfordulós villaépítészetének egy példája, melyet a mai igények átforgalmaztak, de még őrzi történeti jellegét. Emellett megjegyzendő, hogy a történeti épületek külső hőszigetelése jelentősen átforgalmazza az épület karakterét, így a felújítás nem tekintendő mintaértékűnek.


## JAVASLATOK

A tagozatok architektonikus rendjének helyreállításához javasolt legalább a fő rendszer, a pilaszterek és a zárópárkány hiteles kialakítása. Jelenleg a hiányzó fríz miatt a párkány optikailag nem a pilasztereken nyugszik, hanem „lebeg” azok felett.

A Rendelet II/7. szakasza tartalmazza a védelemmel összefüggő korlátozásokat és kötelezettségeket.



2019

sorszám:	városrész:
<b>152</b>	<b>Rákosszentmihály</b>
cím:	Templom tér 7.
hrsz:	109889
megnevezés:	<b>volt cserkészotthon</b>
mai rendeltetés:	lakóház
védendő érték:	<b>épület (H1)</b>
építés éve:	1935.
építtető:	társadalmi munkában épület
tervező:	ifj. Szabó József
építőmester:	ifj. Szabó József
	
adatfelvétel időpontja:	2019. május
adatfelvevő:	Füsi Zsófia Völgyzugoly Műhely Kft.
források:	Lantos-Széman 2014. 93.o. Lantos-Tóth-Széman 2011. 181.o.

## LEÍRÁS

### Településszerkezetben elfoglalt hely:

Az épület a Regele János utca és a Rákóczi utca közötti Templom téren helyezkedik el, a Szent Mihály templom mellett. A templom környezete az 1902-es építésekor még a maitól teljesen eltérő képet mutatott, egy pusztaság közepén állt, melyet az építés után néhány évvel bokrokkal, fákkal ültettek be, illetve elkezdtek a környezetében lévő telkek értékesítését. A cserkészotthon a Templom tér beépülésének egy későbbi periódusához köthető, 1935-ben épült.

### Beépítési mód:

Az épület szabadon álló beépítéssel helyezkedik el a telken, a telek oldalhatárával párhuzamos.

### Tömegstruktúra:

Az utcára merőleges hossz tengelyű épület földszintes kialakítású. Nyeregterető fedí, melyet az utcafronton lépcsőzetes oromzat takar. Az eredetileg szimmetrikus, hasáb formájú tömeghez az évek során több kisebb bővítést csatoltak, a főhomlokzaton és az épület délnyugati hosszoldalán.

### Homlokzatok, anyaghasználat:

A homlokzat leghangsúlyosabb eleme a főhomlokzatot adó lépcsőzetes oromzat, melynek téglalburkolata három kapumotívumot formáz. Az oromzat tetején lépcsőzetes talapzaton kőkereszt áll. A főhomlokzat eredeti karaktere ma kevésbé érzékelhető az utólagos bővítés és a kerítést 2 m-es magasságban takaró nádszövet miatt. Az archív fotón látható a középtengelyben elhelyezett nagyméretű, rönkökből épített fa kapu és a bejárati ajtó.

## A VÉDELEM INDOKLÁSA

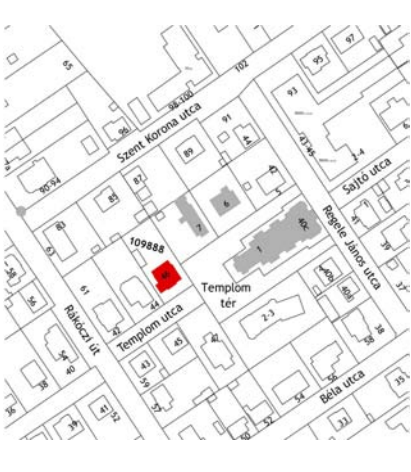
Az épület értéke egyedi oromzatos főhomlokzata, mely a kerületben ritkaság-értéket képvisel. Helytörténeti vonatkozása, hogy a közadakozásból épült ház a rákosszentmihályi ifjúság közösségi épülését támogatta, kezdetben a cserkészotthonaként működött, majd a Katolikus Ifjúsági Egyletnek adott otthont.

## JAVASLATOK

A főhomlokzat eredeti karakterének visszaállítása előnyösen hatna az utcaképre. Az egykori középtengelyes bejárat látványának felszabadítása javasolt a főhomlokzathoz toldott épületrész bontásával és a kerítés nádszövet takarásának megszüntetésével. Továbbá javasolt a téglá természetes színének visszaállítása. A Rendelet II/7. szakasza tartalmazza a védelemmel összefüggő korlátozásokat és kötelezettségeket.



2019

sorszám:	városrész:
<b>153</b>	<b>Rákosszentmihály</b>
cím:	Templom u. 46.
hrsz:	109888
megnevezés:	<b>villaépület</b>
mai rendeltetés:	lakóház
védendő érték:	<b>épület (H1)</b>
építés éve:	1909.
építtető:	Pernyési Pál
tervező:	nem ismert
építőmester:	nem ismert
	
adatfelvétel időpontja:	2019. május
adatfelvevő:	Füsi Zsófia Völgyzugoly Műhely Kft.
források:	Lantos-Széman 2014. 119.p. Lantos-Tóth-Széman 2011. 184.o.

## LEÍRÁS

### Településszerkezetben elfoglalt hely:

Az épület a Regele János utca és a Rákóczi utca közötti Templom utcában helyezkedik el, a Szent Mihály templom mellett. A templom környezete az 1902-es építésekor még a maitól teljesen eltérő képet mutatott, egy pusztaság közepén állt, melyet az építés után néhány évvel bokrokkal, fákkal ültettek be, illetve elkezdtek a környezetében lévő telkek értékesítését. A Templom utca 46. szám alatt álló villa az elsők között lehetett a terület beépüléskor.

### Beépítési mód:

Az épület szabadon álló beépítéssel helyezkedik el a telken, a Templom utcai házsor egységes beépítési vonalához igazodva.

### Tömegstruktúra:

Az épület földszintes, zárt tömegét egyenes záródású középrizalitis tagolja. Az épület bejáratának nagy üvegezett nyílásához kőlépcső vezet a rizalit jobb oldalán. A fedés kontyolt nyeregtetős. Az épületet jó érzékkel a hátsó udvar felé bővítették, így az új épületrész nem befolyásolja a ház utcai látványát.

### Homlokzatok, anyaghasználat:

A ház homlokzatai vakoltak, a tető cserépfedésű. A homlokzatdíszek, tagozatok jelentősen leegyszerűsödtek a legutóbbi felújítás folyamán. A nyíláskeretezések, vakolatsávok eltűntek, és az épület egységes fehér színezést kapott, csak a lábazatot emeli ki sötétvörös festés. A ház történeti nyílászárói értékes szerkezetek, szecessziós formavilágúak, színes üveg betétekkel díszítettek. Egy archív fotón látható az oromzat eredeti kialakítása, mely háromszögű formája ives csúcspárral záródott és vakolatsávok tagolták.

## A VÉDELEM INDOKLÁSA

Az épülettömeg a századfordulón jellegzetes, középrizalitis, szimmetrikus villaformát őriz. Ezen felül különösen értékesek az épület eredeti, szecessziós nyílászárói, melyeket egyre kevesebb villaépületen őriznek meg.

## JAVASLATOK

Az oromzat csonka formájának kiegészítése javasolt az archív fotón megörökített eredeti állapot szerint, ezzel arányosabb főhomlokzatot hozva létre. Az eredeti nyílászárók megóvására javasolt fokozottan ügyelni, lehetséges esetben javítani, szükséges esetben újragyártani a meglévők alapján.

A Rendelet II/7. szakasza tartalmazza a védelemmel összefüggő korlátozásokat és kötelezettségeket.



2019

sorszám:	városrész:
<b>154</b>	<b>Sashalom</b>
cím:	Pirosrózsa u. 33.
hrsz:	100272
megnevezés: mai rendeltetés:	<b>villaépület</b> lakóház
védendő érték:	<b>épület, kerítés (H1, H2)</b>
építés éve:	1910-18. között
építtető:	nem ismert
tervező:	nem ismert
építőmester:	nem ismert
adatfelvétel időpontja:	2019. május
adatfelvevő:	Füsi Zsófia Völgyzugoly Műhely Kft.
források:	Lantos-Széman 2014. 94.o. Lantos-Tóth-Széman 2011. 219.o.

## LEÍRÁS

### Településszerkezetben elfoglalt hely:

Az épület Sashalom településrészben, a Budapesti úttól délre eső lakóterületen helyezkedik el. A területet a 1882-ben Ehmann Viktor földbirtokos, cinkotai kocsmáros parcellázta fel. Ezután folyamatos volt a letelepedés, a Pirosrózsa utca 33. alatti lakóház a 20. század második évtizedében épült.

### Beépítési mód:

Az épület oldalhatáron álló beépítéssel helyezkedik el a telek északi oldalán.

### Tömegstruktúra:

Az épület földszintes, tetőtér utólagosan beépített. Zárt, tömszerű tömegét tagolt magastető fedi. A tetőtérbeépítéskor alakították ki az eredeti tetősíkból kilépő nyeregtetős oromzatot. Az épület jobb oldalán kiugró épületrész adja a ház bejárati előterét.

### Homlokzatok, anyaghasználat:

Az épület homlokzatai vakoltak, a tető cserépfedésű. A gazdag vakolatdíszítést a felújításkor megőrizték. A szalagkeretes ablakok szemöldökmezőiben plasztikus kagylódíszek láthatóak, felettük íves záródású szemöldökpárkánnyal. Különösen igényes munka az ereszek alatt körbefutó párkánzat. A tetőtérbeépítéskor ennek megőrzésére kiemelt figyelmet fordítottak.

### Kerítés:

A lábazat nélküli, kovacsoltvas tartószerkezetű kerítés diagonálisan font hálós kerítésmezőkből áll. A mezők homorú ívű felső lezárása csigavonalban végződik. A kapuszárnyak andráskereszt merevítése díszítő rozetták, a tartó pálcákon pedig csúcsdíszek láthatóak.

## A VÉDELEM INDOKLÁSA

Az épület főhomlokzata sok értékes történeti elemet őriz. Az eredeti nyílászárók, nyílászervek, a díszes párkánykialakítás és az elegáns kerítés mind nagyban hozzájárulnak Sashalom történeti településképeinek fennmaradásához.

## JAVASLATOK

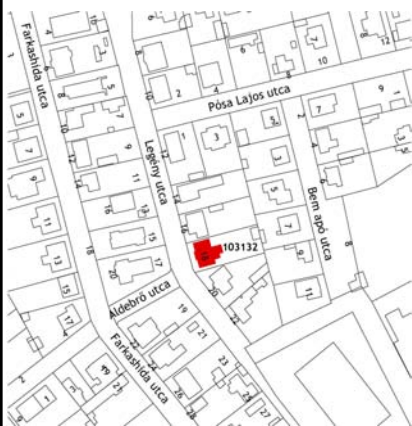
Az eredeti nyílászárók megóvására javasolt fokozottan ügyelni, lehetséges esetben javítani, szükséges esetben újragyártani a meglévők alapján. Javasolt az épület színezetének és díszítőelemeinek megtartása. A kerítés rossz állapotú, korrodálódik és egyes helyeken az utca felé dől. Javasolt a támasztékok ellenőrzése és a kerítés újralfestése, a növényzethez illeszkedő sötétzöld, vagy fekete színnel.

A Rendelet II/7. szakasza tartalmazza a védelemmel összefüggő korlátozásokat és kötelezettségeket.



2019

sorszám:	városrész:
<b>155</b>	<b>Rákosszentmihály</b>
cím:	Legény u. 18.
hrsz:	103132
megnevezés:	<b>lakóház</b>
mai rendeltetés:	lakóház
védendő érték:	<b>épület (H1)</b>
építés éve:	1920-as évek
építtető:	nem ismert
tervező:	nem ismert
építőmester:	nem ismert



adatfelvétel időpontja:	2019. május
adatfelvevő:	Füsi Zsófia Völgyzugoly Műhely Kft.
források:	Lantos-Széman 2014. 94.o. Lantos-Tóth-Széman 2011. 222.o.

## LEÍRÁS

### Településszerkezetben elfoglalt hely:

Az épület Sashalom településrészen, a Kerepesi úttól délre eső lakóterületen helyezkedik el. A területet a 19. század végén parcellázták és a Nagyicce telep nevet kapta. Ezután folyamatos volt a letelepedés, a Pirosrózsa utca 33. alatti polgárház feltehetően a 20-as években épült.

### Beépítési mód:

Az épület szabadon álló beépítéssel helyezkedik a telken, majdnem teljes szélességét elfoglalva.

### Tömegstruktúra:

Az épület karakterét egyedi tömegformája adja. A téglalap alaprajzú földszintes tömeghez ívelt vonalú torony csatlakozik a főhomlokzaton. Az épület messziről kitér az utcatorony földsíntes háza között.

### Homlokzatok, anyaghasználat:

A főhomlokzat szimmetrikus, közepén a torony és a főbejárat, két oldalt egy-egy íves záródású, nagyméretű ablak. A jobb oldali ablak eredeti lehet, üvegosztása az íves és egyenes vonalak szép kompozíciója. A homlokzatok kőporos vakolatúak, egyszerű párkánytagozatokkal, a nyílások körül finoman kidolgozott díszítéssel. A tető és a torony cementpalafedésű. A torony csúcsdísze roncsolódott állapotú, de így is hangsúlyos eleme a homlokzatnak. A bejárat felett fémhuzalokkal a párkányzathoz rögzített üveg előtető látható.

## A VÉDELEM INDOKLÁSA

Az épület tömegformája egyedülálló Sashalom emlékei között, így ritkaságértéke miatt védelemre érdemes az épület. Továbbá értékes a kivételesen szép történeti nyílászáró szerkezet.

## JAVASLATOK

Javasolt a kőporozás eltávolítása egy esetlegesen soron következő felújítás során. Ez esetben fel kell készülni a vakolatdíszek javítására vagy pontosabb újragyártására is az eredetihez hasonló építőanyagokból. Javasolt az eredeti ablakok megóvása rendszeres karbantartással, és egységes nyílászáró-színezés kialakítása. Amennyiben a tetőfedés cseréjére kerül sor, javasolt a jelenlegivel megegyező elemméretű, szálcement síkpala választása. A fémszerkezetű üveg előtető felújítása, korrózió elleni védelme javasolt. Javasolt továbbá a homlokzathoz futó légvezetékek kiváltása, illetve a kerítés egységesítése a kedvezőbb utcakép érdekében.

A Rendelet II/7. szakasza tartalmazza a védettséggel összefüggő korlátozásokat és kötelezettségeket.



2019

sorszám:	városrész:
<b>156</b>	<b>Árpádföld</b>
cím:	Csitári tér 1.
hrsz:	115203
megnevezés:	<b>Kereszt</b>
védendő érték:	<b>kereszt (H3)</b>
állítás éve:	1935.
állíttatta:	Kukán Margit
alkotó:	nem ismert
	
adatfelvétel időpontja:	2019. május
adatfelvevő:	Füsi Zsófia Völgyzugoly Műhely Kft.
források:	Lantos-Széman 2014. 165.o. Magyar Katolikus Lexikon – útmenti kereszt címszó

## LEÍRÁS

A kereszt a Csitári utca elején, egy kis teresedésben áll, körülötte pihenőtér, paddal.

## A VÉDELEM INDOKLÁSA

Az útmenti keresztek állítása a 18. századtól terjedt el, legtöbbjük 1850-1930. közötti. Ezen keresztek nagy részét nem az egyház, hanem hívek, általában nők állíttatták, és ők is viselték gondjukat, vittek hozzájuk friss virágokat. A keresztek a településen tájékozódási pontként funkcionáltak, emellett hittek abban, hogy a lelki eligazodást is segítik. A Kukán Margit által állíttatott kereszt ennek a régi szokásnak emlékét őrzi.

## JAVASLATOK


A kereszt és környezete jó állapotú, a gondosság fenntartása javasolt.

A Rendelet II/7. szakasza tartalmazza a védelemmel összefüggő korlátozásokat és kötelezettségeket.



2019



sorszám:	városrész:
<b>157</b>	<b>Árpádföld</b>
cím:	Délceg u. 46. (Menyhért u. 32.)
hrsz:	114398
megnevezés:	<b>Szent Anna kegyhely</b>
védendő érték:	<b>kegyhely (H3)</b>
állítás éve:	1892.
állíttatta:	nem ismert
alkotó:	nem ismert
	
adatfelvétel időpontja:	2019. május
adatfelvevő:	Füsi Zsófia Völgzugoly Műhely Kft.
források:	Lantos-Széman 2014. 164.o. Lantos-Tóth-Széman 2011.196.o.

### LEÍRÁS


A Délceg utca - Menyhért utca sarkán álló kegyhelyet Szent Annának szentelték. A felépítmény közepén elhelyezett képen Szent Anna, Mária édesanyja látható, aki az árpádföldi katolikus templomnak is a védőszentje.

### A VÉDELEM INDOKLÁSA

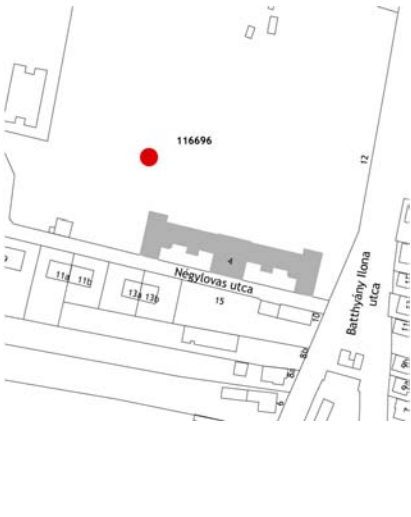
A közterületeken álló kegyhelyek a település hitközösségének önkifejező szimbólumai, emellett a kegyhely több mint 120 éve az utcakép részét képezi, annak szerves részévé vált.

### JAVASLATOK

A kegyhely és környezete jó állapotú, a gondosság fenntartása javasolt. Mivel az emlék a telekatáron húzódó kerítés részét képezi, és karakteres eleme az útkereszteződésnek, megőrzése az eredeti helyén javasolt. A Rendelet II/7. szakasza tartalmazza a védettséggel összefüggő korlátozásokat és kötelezettségeket.



2019

sorszám: <b>158</b>	városrész: <b>Cinkota</b>
cím: Batthyány Ilona u. 12.	116696
hrszt: 116696	
megnevezés: véendő érték:	<b>Beniczky Lea síremléke</b> <b>síremlék (H3)</b>
állítás éve: állította: alkotó:	19. sz. vége nem ismert nem ismert
	
adatfelvétel időpontja:	2019. május
adatfelvevő:	Füsi Zsófia Völgyzugoly Műhely Kft.
források:	Lantos-Széman 2014. 163.o.

**LEÍRÁS**

A Szerb Antal Gimnázium kertjében áll a terméskő támfalakkal határolt, földbe süllyesztett síremlék, középpontjában kőkereszttel.

**A VÉDELEM INDOKLÁSA**

Cinkota történetének szerves része a Batthyány és Beniczky családok jelenléte, építő munkássága. Batthyány Ilona, Beniczky Gábor özvegye alapította itt az első lánynevelő iskolát, akiről később Ilonatelep, és az iskola melletti utca is a nevét kapta.

Batthyány Ilona két és fél évesen elhunyt lányának síremlékét a kerületben az anyai szeretet szimbólumaként tartják számon.

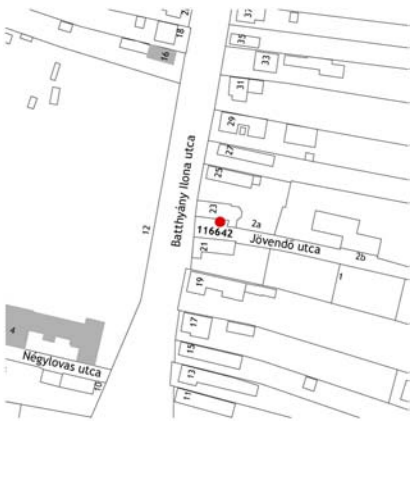
**JAVASLATOK**

A síremlék jellegzetes eleme a parknak, így megőrzése mindenképpen eredeti helyén javasolt.

A Rendelet II/7. szakasza tartalmazza a védettséggel összefüggő korlátozásokat és kötelezettségeket.



2011

sorszám:	városrész:
<b>159</b>	<b>Cinkota</b>
cím:	Batthyány Ilona u. 23. (Jövendő u. 2.)
hrsz:	116642
megnevezés:	<b>Kereszt</b>
védendő érték:	<b>kereszt (H3)</b>
állítás éve:	2000.
állíttatta:	Dernovics Mihály és Beniczky Gábor Baraté János (korpusz)
alkotó:	
	
adatfelvétel időpontja:	2019. május
adatfelvevő:	Füsi Zsófia Völgyzugoly Műhely Kft.
források:	Lantos-Széman 2014. 167.o.

**LEÍRÁS**

A fából készült kereszt a Szent Mária Magdolna katolikus templom mellett áll. Korábban bronz korpusz és napszimbólum díszítette.

**A VÉDELEM INDOKLÁSA**

A Cinkotához kötődő családok adományából felállított kereszt a jelen közösségének és hitének szimbóluma.


**JAVASLATOK**

Javasolt az ellopott korpusz és napszimbólum pótlása, akár új műalkotással, akár a korábbi rekonstrukciójával. Javasolt továbbá az emléket övező közterületi burkolatok egységesítése, az emlékhely jobb érvényesülése és kedvezőbb látványa érdekében.

A Rendelet II/7. szakasza tartalmazza a védelemmel összefüggő korlátozásokat és kötelezettségeket.



2019

sorszám:	városrész:
<b>160</b>	<b>Cinkota</b>
cím:	Bóbitás út – Vágás utca
hrsz:	115637
megnevezés:	<b>Szent István emlékoszlop</b>
védendő érték:	<b>emlékmű (H3)</b>
állítás éve:	2004.
állíttatta:	Baraté János
alkotó:	Baraté János
	
adatfelvétel időpontja:	2019. május
adatfelvevő:	Füsi Zsófia Völgyzugoly Műhely Kft.
források:	Lantos-Széman 2014. 126.o.

### LEÍRÁS

A Szent István emlékoszlop egy parkban kapott helyet, a Bóbitás út és a Vágás utca találkozásánál kialakuló teresedésben. A beton talapzaton álló, műkő oszlop-keretbe fogott faragott kőtáblán egy stilizált, koronás fej látható. A parkot pihenő céllal alakították ki, így az emlékmű mellett a kompozíció része három, az emlékoszlop felé forduló pad is.

### A VÉDELEM INDOKLÁSA

A műalkotás Szent István király eszméinek állít emléket, a környék lakóinak kezdeményezésére.

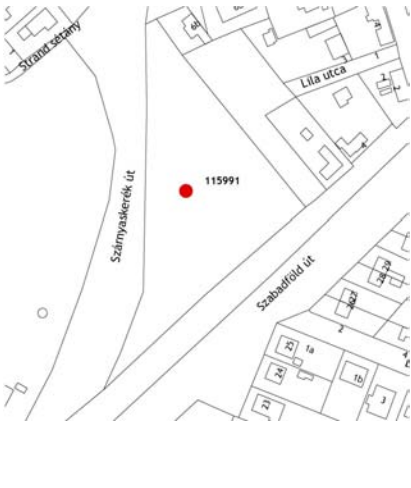
### JAVASLATOK

A park növényzetének folyamatos gondozása – kiemelten az emlékmű közvetlen közelében - biztosíthatja az emlékmű láthatóságát és érvényesülését környezetében. Javasolt a teljes kompozíció egységes kezelése, a padok megtartása, és azok környezetének is gondos ápolása.

A Rendelet II/7. szakasza tartalmazza a védettséggel összefüggő korlátozásokat és kötelezettségeket.



2019

sorszám:	városrész:
<b>161</b>	<b>Cinkota</b>
cím:	Csömöri és Gödöllői HÉV elágazása
hrsz:	115991
megnevezés:	<b>Cinkotai országnaszló</b>
védendő érték:	<b>országnaszló (H3)</b>
állítás éve:	2017.
állította:	nem ismert
alkotó:	nem ismert
	
adatfelvétel időpontja:	2019. május
adatfelvevő:	Füsi Zsófia Völgyzugoly Műhely Kft.
források:	Lantos-Széman 2014. 123.o. Lantos-Tóth-Széman 2011. 40.o.

## LEÍRÁS

Az egykori cinkotai országnaszló emelvényét 1936-ban állították fel azon a helyen, ahol a mai is áll – a csömöri HÉV elágazása melletti kis háromszög alakú erdős rész közepén, egy kiemelkedő halmon. A ma itt álló országnaszlót a korábbi mintájára építették újra a közelmúltban. A lépcsőzetes kőszerkezet középtengelyében emelvény, rajta turul madár és a magyar zászló látható.

## A VÉDELEM INDOKLÁSA

Az első világháború után indult országnaszló-mozgalomban állított emlékművek a nemzeti összetartozás eszméjét hirdették. Az Cinkotán korábban állt emlékmű újraépítése pedig azt mutatja, ez a hely, és szimbolikus jelentése még ma is kiemelten fontos a helyi közösségnek. Az emlékműnél minden évben megemlékezést tartanak, melyen a nemzeti összetartozás fontosságára irányítják a figyelmet.

## JAVASLATOK

Az emlékműhöz jelenleg egy erdei ösvényen lehet eljutni, északi irányból. Az út karbantartása, járhatóságának biztosítása fontos az emlék látogathatóságának érdekében. Bár a helyszín nehezen megközelíthető, a közösségnek fontos volt, hogy ugyanazon a helyen álljon, ahol elődje állt, ezt tiszteletben tartva az emlék elmozdítása, áthelyezése nem javasolt.

A Rendelet II/7. szakasza tartalmazza a védettséggel összefüggő korlátozásokat és kötelezettségeket.



2019

sorszám:	városrész:
<b>162</b>	<b>Cinkota</b>
cím:	Rózsalevél u. 46. (Cinkotai Öregtemető)
hrsz:	117062/2
megnevezés:	<b>Benitzky Ádám sírja</b>
védendő érték:	<b>síremlék (H3)</b>
állítás éve:	1843.
állíttatta:	nem ismert
alkotó:	nem ismert
	
adatfelvétel időpontja:	2019. május
adatfelvevő:	Füsi Zsófia Völgyzugoly Műhely Kft.
források:	Lantos-Széman 2014. 173.o. Lantos-Tóth-Széman 2011. 39.o.

### LEÍRÁS

A síremlék Cinkota közel 50 éve nem használt Öregtemetőjében áll. A temetőt a természet uralja, a sírokhoz alig látható ösvények vezetnek.

A díszes faragású, íves záródású kőkeretben vésett feliratos kőtábla áll, melyen Beniczky Ádám, és felesége nevei olvashatóak.

### A VÉDELEM INDOKLÁSA

A felvidéki származású, nemesi Beniczky-család Cinkota történetében jelentős szerepet játszott. Beniczky Ádám nevéhez a családi birtokok egyesítése, és a cinkotai téglagyár építtetése kötődik.

### JAVASLATOK

A Cinkotai Öregtemető jelenlegi, elhagyott állapota jelentősen megnehezíti az emlékek látogatását. A síremlékekhez vezető utak karbantartása, a növényzet gondozása fontos lenne a terület értékeinek láthatóvá tételéhez.

A síremlék kőanyaga rossz állapotú, mállik, melyet nagy részben az azon megtelepedő növényzet okoz. A növényzet eltávolítása, a kőszerkezet megtisztítása és sérüléseinek kijavítása szükséges az emlék hosszútávú fennmaradásához.

A Rendelet II/7. szakasza tartalmazza a védettséggel összefüggő korlátozásokat és kötelezettségeket.



2019

sorszám:	városrész:
<b>163</b>	<b>Cinkota</b>
cím:	Rózsalevél u. 46. (Cinkotai Öregtemető)
hrsz:	117062/2
megnevezés:	<b>Beniczky Ödön és Gábor sírja</b>
védendő érték:	<b>síremlék (H3)</b>
állítás éve:	1874.
állította:	nem ismert
alkotó:	nem ismert
	
adatfelvétel időpontja:	2019. május
adatfelvevő:	Füsi Zsófia Völgyzugoly Műhely Kft.
források:	Lantos-Széman 2014. 173.o.

### LEÍRÁS

A síremlék Cinkota közel 50 éve nem használt Öregtemetőjében áll. A temetőt a természet uralja, a sírokhoz alig látható ösvények vezetnek. A kőkereszt magas talapzaton áll, melyen vésett feliratok olvashatóak. A kőkereszt formája ma egyáltalán nem kivehető, borostyán nőtte be.

### A VÉDELEM INDOKLÁSA

A felvidéki származású, nemesi Beniczky-család Cinkota történetében jelentős szerepet játszott. Beniczky Ádám, Cinkota hűbérura egyesítette a családi birtokokat, téglagyárat építtetett. A sírban az ő leszármazottai nyugszanak: fia, Ödön, és unokája, Gábor. Beniczky Gábor volt gróf Batthyány Ilona férje, a Beniczky-birtok utolsó földesura.

### JAVASLATOK

A Cinkotai Öregtemető jelenlegi, elhagyott állapota jelentősen megnehezíti az emlékek látogatását. A síremlékekhez vezető utak karbantartása, a növényzet gondozása fontos lenne a terület értékeinek láthatóvá tételéhez. A síremlék jelenleg alig észrevehető, egy oldalról teljes magasságában növényzet borítja. A kőre felkapaszkodó növényzet roncsolja azt, így eltávolítása javasolt a síremlék védelme, és a méltóbb látvány érdekében.

A Rendelet II/7. szakasza tartalmazza a védettséggel összefüggő korlátozásokat és kötelezettségeket.



2019

sorszám:	városrész:
<b>164</b>	<b>Cinkota</b>
cím:	Rózsalevél u. 46. (Cinkotai Öregtemető)
hrsz:	117062/2
megnevezés:	<b>Tabódy Ida sírja</b>
védendő érték:	<b>síremlék (H3)</b>
állítás éve:	2009.
állította:	nem ismert
alkotó:	nem ismert
	
adatfelvétel időpontja:	2019. május
adatfelvevő:	Füsi Zsófia Völgyzugoly Műhely Kft.
források:	Lantos-Széman 2014. 174.o.

### LEÍRÁS

A síremlék Cinkota közel 50 éve nem használt Öregtemetőjében áll. A temetőt a természet uralja, a sírokhoz alig látható ösvények vezetnek. A síremléket a közelmúltban, egy korábbi öntöttvas kereszt helyére emelték. A sírt egy nyitott könyv díszíti, a tanítás, művelődés jelképeként.

### A VÉDELEM INDOKLÁSA

Tabódy Ida az 1919-ben Pozsonyból Cinkotára átmentett tanítónőképző igazgatója volt. Tevékenységeiért Cinkota díszpolgára címet kapott, így egyben Magyarország első női díszpolgára is lett.

### JAVASLATOK

A Cinkotai öregtemető jelenlegi, elhagyott állapota jelentősen megnehezíti az emlékek látogatását. A síremlékekhez vezető utak karbantartása, a növényzet gondozása fontos lenne a terület értékeinek láthatóvá tételéhez.

A síremlék jó állapotú, de környezete rendezetlen, szemét és takarók, ruhák fekszenek mellette a földön. A méltó környezet biztosításához rendszeres gondozás lenne szükséges.

A Rendelet II/7. szakasza tartalmazza a védelemmel összefüggő korlátozásokat és kötelezettségeket.



2019



sorszám:	városrész:
<b>165</b>	<b>Cinkota</b>
cím:	Rózsalevél u. 46. (Cinkotai Öregtemető)
hrsz:	117062/2
megnevezés:	<b>Lencényi József sírja</b>
védendő érték:	<b>síremlék (H3)</b>
állítás éve:	1865.
állíttatta:	nem ismert
alkotó:	nem ismert
	
adatfelvétel időpontja:	2019. május
adatfelvevő:	Füsi Zsófia Völgyzugoly Műhely Kft.
források:	Lantos-Széman 2014. 174.o. Lantos-Tóth-Széman 2011. 39.o.

### LEÍRÁS

A síremlék Cinkota közel 50 éve nem használt Öregtemetőjében áll. A temetőt a természet uralja, a sírokhoz alig látható ösvények vezetnek.

Az egy kőtömbből álló síremléken Lencényi József mellett elhunyt feleségei és gyermekei nevei olvashatóak.

### A VÉDELEM INDOKLÁSA

Lencényi József evangélikus kántortanító a 19. század elejétől 50 évig tanította a cinkotai gyermekeket. Sírja egyike a temető legrégebbi sírjainak.

### JAVASLATOK

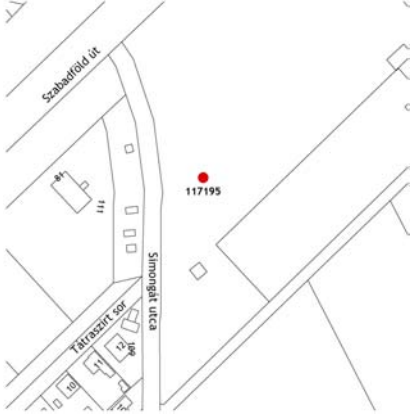
A Cinkotai Öregtemető jelenlegi, elhagyott állapota jelentősen megnehezíti az emlékek látogatását. A síremlékekhez vezető utak karbantartása, a növényzet gondozása fontos lenne a terület értékeinek láthatóvá tételéhez.

A síremlék a köré nőtt növényzettől nehezen megközelíthető. A kő fejfa felirata alig kivehető, így a növényzet eltávolítása és a feliratok megújítása javasolható.

A Rendelet II/7. szakasza tartalmazza a védettséggel összefüggő korlátozásokat és kötelezettségeket.



2019

sorszám: <b>166</b>	városrész: <b>Cinkota</b>
cím:	Simongát u. 2. (Cinkotai Köztemető)
hrsz:	117195
megnevezés:	<b>Ehmann Viktor és Bujk Emma sírja</b>
védendő érték:	<b>síremlék (H3)</b>
állítás éve:	1928.
állította:	nem ismert
alkotó:	nem ismert
	
adatfelvétel időpontja:	2019. május
adatfelvevő:	Füsi Zsófia Völgyzugoly Műhely Kft.
források:	Lantos-Széman 2014. 174.o.

### LEÍRÁS

A Cinkotai Köztemetőben áll a síremlék, a bejáráshoz közel. A síremlék kőtábláját egy oszlopokkal alátámasztott timpanon alatt helyezték el, melyet a sír két oldalán kő virágvázák díszítenek.



### A VÉDELEM INDOKLÁSA

Ehmann Viktor és neje, az egykori Czinkotai Nagycicce vendéglősei fontos szerepűek Cinkota történetében. Ehmann Viktor parcellázta fel Sashalom területét, és az első sashalmi iskola és a templom telkét is ő adományozta a településnek.

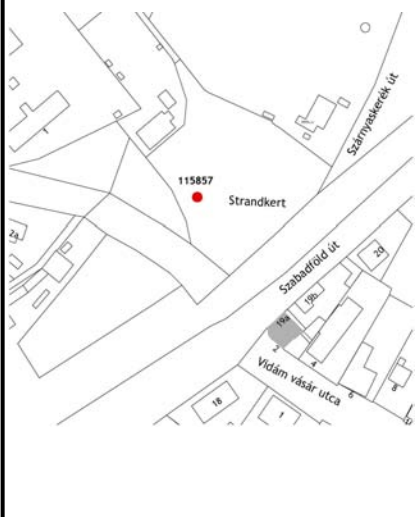
### JAVASLATOK

A síremlék növényzettől, moháktól való megtisztítása időszerű a méltó megjelenés és a további anyagromlás megelőzésének érdekében.

A Rendelet II/7. szakasza tartalmazza a védettséggel összefüggő korlátozásokat és kötelezettségeket.



2019

sorszám:	városrész:
<b>167</b>	<b>Cinkota</b>
cím:	Strandkert, Szabadszabadtér út
hrsz:	115857
megnevezés:	<b>I. világháborús emlékmű</b>
védendő érték:	<b>emlékmű (H3)</b>
állítás éve:	1936.
állíttatta:	nem ismert
alkotó:	nem ismert
	
adatfelvétel időpontja:	2019. május
adatfelvevő:	Füsi Zsófia Völgyzugoly Műhely Kft.
források:	Lantos-Széman 2014. 122.O.

### LEÍRÁS

Az emlékmű a Cinkota HÉV állomás mellet, a volt Strandkertben áll. A magas kő talapzaton elhelyezett katona alakja az I. világháború hőseinek állít emléket. A talapzat oldalmezőin a cinkotai áldozatok névsora olvasható.

### A VÉDELEM INDOKLÁSA

Az emlékmű a helyi közösség veszteségének, és a hősi halált vállaló áldozatokra való büszke emlékezésnek szimbóluma. A katonaszobor értékes művészeti alkotás.

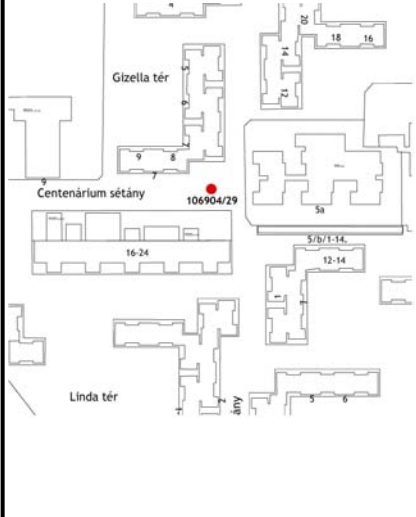
### JAVASLATOK

A szobor környezetének gondozása, a növényzet karbantartása szükséges az emlékmű méltó megjelenésének biztosításához.

A Rendelet II/7. szakasza tartalmazza a védettséggel összefüggő korlátozásokat és kötelezettségeket.



2019

sorszám:	városrész:
<b>168</b>	<b>Mátyásföld</b>
cím:	Centenárium sétány 16.
hrsz:	106904/29
megnevezés:	<b>Pelikán</b>
védendő érték:	<b>szobor (H3)</b>
állítás éve:	1984.
állította:	nem ismert
alkotó:	Nagy István
	
adatfelvétel időpontja:	2019. május
adatfelvevő:	Füsi Zsófia Völgyzugoly Műhely Kft.
források:	Lantos-Széman 2014. 130.o.

### LEÍRÁS

A Centenárium lakótelep központi sétányán kialakított csobogó mellett helyezték el a Pelikánszobrot. Az életnagyságú bronz madár műkö talapzaton áll.



### A VÉDELEM INDOKLÁSA

A szobor a lakóteleppel közel egyidős, annak ikonikus elemévé vált az évek során, emellett képzőművészeti értéket képvisel.

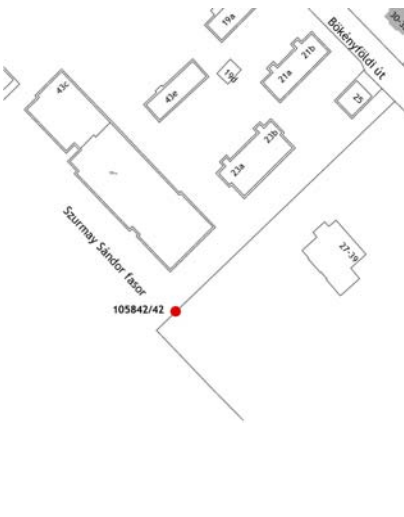
### JAVASLATOK

A szobor jó állapotú, környezete rendezett, a gondosság fenntartása javasolt.

A Rendelet II/7. szakasza tartalmazza a védettséggel összefüggő korlátozásokat és kötelezettségeket.



2019

sorszám:	városrész:
<b>169</b>	<b>Mátyásföld</b>
cím:	Erzsébet liget – MLTC Pálya sarka
hrsz:	105842/42
megnevezés:	<b>Kereszt</b>
védendő érték:	<b>kereszt (H3)</b>
állítás éve:	1941.
állította:	Lawn tennis Club
alkotó:	nem ismert
	
adatfelvétel időpontja:	2019. május
adatfelvevő:	Füsi Zsófia Völgyzugoly Műhely Kft.
források:	Lantos-Széman 2014. 167.o.

### LEÍRÁS

A kereszt az Erzsébet Ligeti tenispálya mellett áll, utalva az állítató sportközösségre. A kő kereszt talapzatán a sportolók csoportképe és az állíttatást rögzítő felirat látható.

### A VÉDELEM INDOKLÁSA

A kereszt a hit- és sportközösség identitásának kifejezője, így a közterület fontos eleme, közel 80 éve.

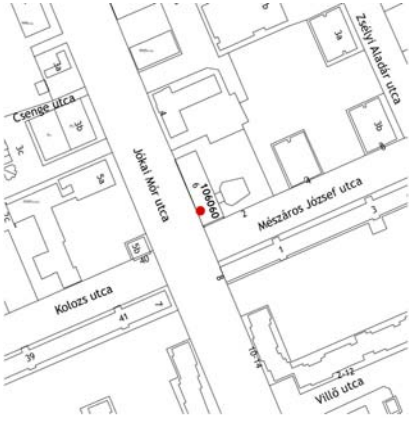
### JAVASLATOK

A kereszt jó állapotú, környezete rendezett, a gondosság fenntartása javasolt.

A Rendelet II/7. szakasza tartalmazza a védettséggel összefüggő korlátozásokat és kötelezettségeket.



2019

sorszám:	városrész:
<b>170</b>	<b>Mátyásföld</b>
cím:	Jókai Mór u. 6.
hrsz:	106060
megnevezés:	<b>Ülő munkás</b>
védendő érték:	<b>szobor (H3)</b>
állítás éve:	1964.
állította:	nem ismert
alkotó:	Konyorcsik János
	
adatfelvétel időpontja:	2019. május
adatfelvevő:	Füsi Zsófia Völgzugoly Műhely Kft.
források:	Lantos-Széman 2014. 132.o.

## LEÍRÁS

Az MSZMP egykori székháza mellett található az ülő munkást ábrázoló szobor. A talapzatra emelt, másfélszeres életnagyságú alak ma egy irodaház bejáratát őrzi.


## A VÉDELEM INDOKLÁSA

A szobor az 1960-as évek szocialista szellemen alkotó szobrászatának egyik jellegzetes alkotása, mely szerencsésen jó állapotban maradt fenn.

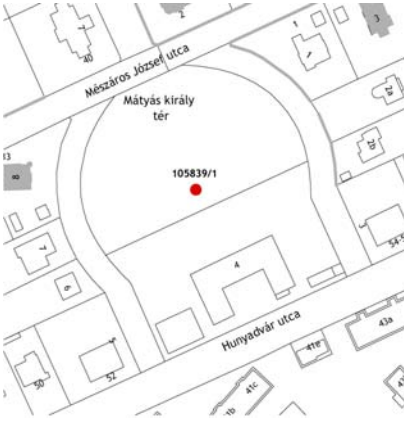
## JAVASLATOK

A szobor környezetében magasra növő díszfűt telepítettek, melynek folyamatos gondozása, karbantartása javasolt.

A Rendelet II/7. szakasza tartalmazza a védettséggel összefüggő korlátozásokat és kötelezettségeket.



2019

sorszám:	városrész:
<b>171</b>	<b>Mátyásföld</b>
cím:	Mátyás király tér
hrsz:	105839/1
megnevezés:	<b>Mátyás király mellszobra</b>
védendő érték:	<b>szobor (H3)</b>
állítás éve:	1980. (eredeti: 1896.)
állította:	nem ismert
alkotó:	Metky Ödön (rekonstrukció)
	
adatfelvétel időpontja:	2019. május
adatfelvevő:	Füsi Zsófia Völgyzugoly Műhely Kft.
források:	Lantos-Széman 2014. 131.o.

## LEÍRÁS

Mátyásföld névadóját ábrázoló kőszobor a szintén róla elnevezett téren áll, a park közepén. A szobor kerek növényszigeten áll, melyet alacsony, kovacsoltvas kerítés vesz körbe. A talapzaton álló mellszobor eredetijét a Corvin Gimnázium aljába helyezték át, a parkban látható rekonstrukció 1980-ban készült. A talapzaton körben feliratok olvashatóak.

## A VÉDELEM INDOKLÁSA

A névadó mellszobor 1896-os felállítása egyben milleniumi emlékéllítés is volt. A mellszobor a névadó történelmi személy értékeire – „Mátyás, az igazságos” – hívja fel a figyelmet, és a magyar államalapításra emlékezik.


## JAVASLATOK

A szobor környezetének növényzete elhanyagolt, ennek gondozása javasolt a műalkotás méltó megjelenése érdekében. A szobor a park központi helyén áll, a sétányok csatlakozási pontjában, megőrzése e kiemelt helyen javasolt.

A Rendelet II/7. szakasza tartalmazza a védettséggel összefüggő korlátozásokat és kötelezettségeket.



2019

sorszám:	városrész:
<b>172</b>	<b>Mátyásföld</b>
cím:	Paulheim József tér –Pilóta utca
hrsz:	105926/2
megnevezés:	<b>Mátyásföldi országzászló</b>
védendő érték:	<b>országzászló (H3)</b>
állítás éve:	1935.
állította:	nem ismert
alkotó:	nem ismert
	
adatfelvétel időpontja:	2019. május
adatfelvevő:	Füsi Zsófia Völgyzugoly Műhely Kft.
források:	

### LEÍRÁS

A Mátyásföldi Országzászló a háromszögű Paulheim József tér csúcsában áll. A magas talapzaton koszorú, kettős kereszt és turul madár látható. Ma a talapzaton a korábban levésett Hiszekegy szövege újra olvasható. Az emlékmű közvetlen környezete macskakövel burkolt, illetve növényzettel telepített.

### A VÉDELEM INDOKLÁSA

Az első világháború után indult országzászló-mozgalomban állított emlékművek a nemzeti összetartozás eszméjét hirdették. A mátyásföldi országzászló megőrzése ezen eszmék tiszteletét mutatja napjainkban is.

### JAVASLATOK

Az emlékmű jó állapotú, környezete rendezett, a gondosság fenntartása javasolt. Az országzászló az útkereszteződés és a Paulheim József tér kompozíciójának hangsúlyos eleme, megőrzése ezen a helyen javasolt.

A Rendelet II/7. szakasza tartalmazza a védettséggel összefüggő korlátozásokat és kötelezettségeket.



2019



sorszám:	városrész:
<b>173</b>	<b>Mátyásföld</b>
cím:	Petőfi tér
hrsz:	104826/5
megnevezés:	<b>1848-as emlékmű</b>
védendő érték:	<b>emlékmű (H3)</b>
állítás éve:	1948.
állította:	nem ismert
alkotó:	nem ismert
	
adatfelvétel időpontja:	2019. május
adatfelvevő:	Füsi Zsófia Völgyzugoly Műhely Kft.
források:	Lantos-Széman 2014. 126.o.

### LEÍRÁS

Az csonka gúla formájú, terméskőből épített emlékmű a Petőfikertben áll. Az emlékművet a szabadságharc 100. évfordulójára állították. A kő oszlopon zászló tartójában egy kis méretű magyar zászló leng.

### A VÉDELEM INDOKLÁSA

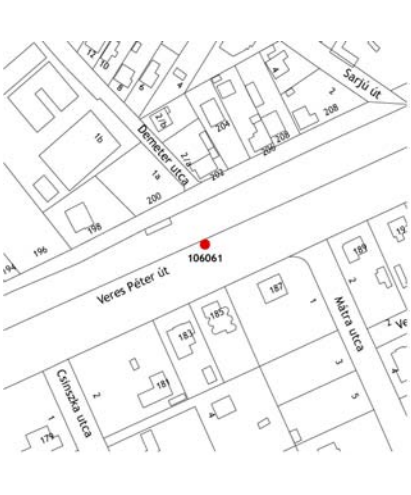
Az alkotás közös nemzeti történelmi emlékünknak, az 1848-as szabadságharcnak állít emléket.

### JAVASLATOK

Az emlékmű jó állapotú, közvetlen környezetében burkolt felület, kavicsáv, virágágy, vagy talajtakaró cserjefolt kialakítása segítené, hogy hangsúlyosabban emelkedjen ki a park zöld gyepszőnyegéből. A Rendelet II/7. szakasza tartalmazza a védelemmel összefüggő korlátozásokat és kötelezettségeket.



2019

sorszám:	városrész:
<b>174</b>	<b>Mátyásföld</b>
cím:	Veres Péter út – Mátyásföld-alsó HÉV- állomás
hrsz:	106061
megnevezés:	<b>Kereszt</b>
védendő érték:	<b>kereszt (H3)</b>
állítás éve:	1874.
állíttatta:	Majerszky Ferenc, csömöri plébános nem ismert
alkotó:	
	
adatfelvétel időpontja:	2019. május
adatfelvevő:	Füsi Zsófia Völgyzugoly Műhely Kft.
források:	Lantos-Széman 2014. 168.o.

## LEÍRÁS

Mátyásföld-alsó HÉV állomás mellett található a hálaadó kő kereszt. A talapzaton álló keresztet szecessziós formavilágú kovácsoltvas kerítés veszi körbe.

## A VÉDELEM INDOKLÁSA

A közterületeken álló feszületek, kegyhelyek a település hitközösségének önkifejező szimbólumai. A keresztet a településen korábban tájékozdási pontként is funkcionáltak, emellett hittek abban, hogy a lelki eligazodást is segítik. A Majerszky Ferenc plébános keresztje a 19. század végére jellemző keresztállítás szokását őrzi.

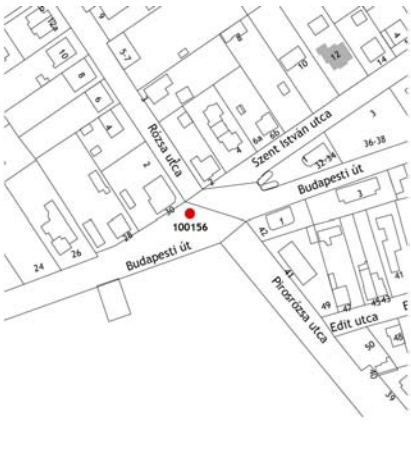
## JAVASLATOK

A kereszt jó állapotú, a kerítéssel körülzárt környezetének gondozása, ránőtt növényzettől való megtisztítása javasolt.

A Rendelet II/7. szakasza tartalmazza a védettséggel összefüggő korlátozásokat és kötelezettségeket.



2019

sorszám:	városrész:
<b>175</b>	<b>Rákosszentmihály</b>
cím:	Budapesti út – Rózsa utca sarok
hrsz:	100156
megnevezés:	<b>Kereszt</b>
védendő érték:	<b>kereszt (H3)</b>
állítás éve:	1890-es évek eleje
állította:	nem ismert
alkotó:	nem ismert
	
adatfelvétel időpontja:	2019. május
adatfelvevő:	Füsi Zsófia Völgyzugoly Műhely Kft.
források:	Lantos-Széman 2014. 169.o. Lantos-Tóth-Száman 2011. 101.o. Magyar Katolikus Lexikon – útmenti kereszt címszó

## LEÍRÁS

A fa kereszt a Rózsa utcát lezáró zöldfelületen áll, három oldalról rács veszi körül.

## A VÉDELEM INDOKLÁSA

Az útmenti kereszték állítása a 18. századtól terjedt el, legtöbbjük 1850-1930. közötti. Ezen kereszték nagy részét nem az egyház, hanem hívek állították, és ők is viselték gondjukat, vittek hozzájuk friss virágokat. A kereszték a településen tájékozódási pontként funkcionáltak, emellett hittek abban, hogy a lelki eligazodást is segítik. Az 1890-ben itt állított kereszt is ennek a régi szokásnak emlékét őrzi.

## JAVASLATOK

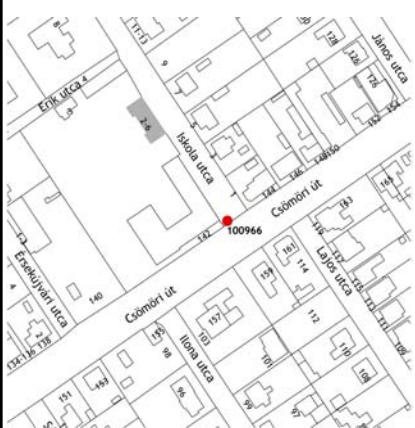
A kereszt és környezete jó állapotú, a gondosság fenntartása javasolt. A rácsokat, amennyiben funkció nélküli, eltávolítható a kedvezőbb látvány érdekében.

A Rendelet II/7. szakasza tartalmazza a védelemmel összefüggő korlátozásokat és kötelezettségeket.



2019

sorszám:	városrész:
<b>176</b>	<b>Rákosszentmihály</b>
cím:	Csömöri út 142.
hrsz:	100966
megnevezés:	<b>Kereszt</b>
védendő érték:	<b>kereszt (H3)</b>
állítás éve:	1927.
állította:	Payer Willibáld és Paróczay Ilona nem ismert
alkotó:	



adatfelvétel időpontja:	2019. május
adatfelvevő:	Füsi Zsófia Völgyzugoly Műhely Kft.
források:	Lantos-Széman 2014. 170.o. Lantos-Tóth-Száman 2011. 101.o.

## LEÍRÁS

A Szent Györgyi Albert Iskola mellett áll a kőkereszt. A kőtömbre állított kereszt környezet rendezett, macskakövel burkolt.

## A VÉDELEM INDOKLÁSA

A keresztet egy család állította elhunyt fiuk emlékére. A személyes indíttatásból közkincs született, a kereszt közel száz éve közterületen állva ad a helyieknek tájékozódási pontot.


## JAVASLATOK

A kereszt és környezete jó állapotú, a gondosság fenntartása javasolt.

A Rendelet II/7. szakasza tartalmazza a védettséggel összefüggő korlátozásokat és kötelezettségeket.



2019

sorszám:	városrész:
<b>177</b>	<b>Rákosszentmihály</b>
cím:	Csömöri út 156.- János u.
hrsz:	112220
megnevezés:	<b>Sportolók hősi emlékműve</b>
védendő érték:	<b>emlékmű (H3)</b>
állítás éve:	1922.
állíttatta:	nem ismert
alkotó:	Elbert János, Dudás József
	
adatfelvétel időpontja:	2019. május
adatfelvevő:	Füsi Zsófia Völgyzugoly Műhely Kft.
források:	Lantos-Széman 2014. 139.o.

### LEÍRÁS

A tenispályák mellett felállított emlékmű 45 első világháborúban elesett rákosszentmihályi sportolónak állít emléket. A talapzaton álló szobor sportolót ábrázol labdával és koszorúval, a talapzat oldalain pedig a sportolók nevei olvashatók. Az emlékművet a 80-as években a Sportbaráti kör emléktáblájával egészítették ki.

### A VÉDELEM INDOKLÁSA

Az emlékmű az első világháborúban elesett rákosszentmihályi sportolónak állít emléket.

### JAVASLATOK

Az emlékmű és környezete jó állapotú, a gondosság fenntartása javasolt.

A Rendelet II/7. szakasza tartalmazza a védelemmel összefüggő korlátozásokat és kötelezettségeket.



2019

sorszám:	városrész:
<b>178</b>	<b>Rákosszentmihály</b>
cím:	Ida u. 91.
hrsz:	107896
megnevezés:	<b>Kereszt</b>
védendő érték:	<b>kereszt (H3)</b>
állítás éve:	1908.
állította:	nem ismert
alkotó:	nem ismert
	
adatfelvétel időpontja:	2019. május
adatfelvevő:	Füsi Zsófia Völgyzugoly Műhely Kft.
források:	Lantos-Széman 2014.170.o.

### LEÍRÁS

A Szent Imre templom kertjében álló kőkeresztet eredetileg a katolikus templom mellett helyezték el, majd a templombővítés miatt került jelenlegi helyére.

A kőkeresztben bronz korpusz, felirat és az állítás évszáma látható.

### A VÉDELEM INDOKLÁSA

A kereszt több mint 110 éve gazdagítja a katolikus templom kertjének látványát. Az útkereszteződésben, teleksarkon elhelyezett kereszt tájékoztatói pontként is szolgálhat a raszteres utcahálózatban.


### JAVASLATOK

A kereszt jó állapotú, a közelmúltban feltehetően felújították, így a jelen állapot fenntartása javasolt.

A Rendelet II/7. szakasza tartalmazza a védelemmel összefüggő korlátozásokat és kötelezettségeket.



2019

sorszám:	városrész:
<b>179</b>	<b>Rákosszentmihály</b>
cím:	Istráng u. 83. (Rákosszentmihályi Öregtemető)
hrs:	113257
megnevezés:	<b>Temetőkert kereszt</b>
védendő érték:	<b>kereszt (H3)</b>
állítás éve:	1935.
állíttatta:	Szovboda János
alkotó:	Ruff Imre
	
adatfelvétel időpontja:	2019. május
adatfelvevő:	Füsi Zsófia Völgyzugoly Műhely Kft.
források:	Lantos-Széman 2014. 172.o.

### LEÍRÁS

A kereszt a Rákosszentmihályi Öregtemetőben áll, mely a Temető utcán keresztül közelíthető meg. A kőhalmot imitáló talpazatra elhelyezett feszület az Öregtemetőbe vezető út tengelyében helyezkedik el. Az emlékkereszthez kőlépcsősor vezet talpzatához. A talpzaton elhelyezett kő emléktáblán a kereszt állíttatójának neve olvasható.

### A VÉDELEM INDOKLÁSA


A kereszt a Rákosszentmihályi Öregtemető legmagasabb pontján helyezkedik el, s méretében is kiemelkedik a temető többi emlékhelye közül. „Temetőkert kereszt” elnevezése is kiemelt szerepére utal: nem csak egy elhunynak állít emléket, hanem a temető területét jelzi, és az abban való tájékozódásban segít.

### JAVASLATOK

A kereszt jó állapotú, környezete gondozott, e gondosság fenntartása javasolt.  
A Rendelet II/7. szakasza tartalmazza a védettséggel összefüggő korlátozásokat és kötelezettségeket.



2019

sorszám:	városrész:
<b>180</b>	<b>Rákosszentmihály</b>
cím:	Istráng u. 83. (Rákosszentmihályi Öregtemető)
hrsz:	113257
megnevezés:	<b>I. és II. világháborús hadisírok</b>
védendő érték:	<b>síremlék (H3)</b>
állítás éve:	20. sz. eleje
állította:	nem ismert
alkotó:	nem ismert
	
adatfelvétel időpontja:	2019. május
adatfelvevő:	Füsi Zsófia Völgyzugoly Műhely Kft.
források:	Lantos-Széman 2014. 175.o.

### LEÍRÁS

A síremlék a Rákosszentmihályi Öregtemetőben helyezkedik el, mely a Temető utcán keresztül közelíthető meg. A Rákosszentmihályi Öregtemető egy jelentős részét foglalják el a világháborús hadisírok: szabályos sorokban egyforma kereszt alakú sírok sorakoznak a bejárati út bal oldalán. A keresztteken az elhunytak neve alá kis nemzeti színű zászlót tűztek.

### A VÉDELEM INDOKLÁSA

A világháborúk eseményeinek személyes és településrészi vonatkozásának őrzői a sírok, melyek segítik az események feldolgozását, s egyben emléket állítanak a háborús hősöknek.

### JAVASLATOK


A temető ezen része elhanyagolt, a főúttól távolabb eső hadisírok nehezen megközelíthetőek a burjánzó növényzet miatt. A kereszték jó állapotúak, a környezetük rendezésével, a feltáró utak megtisztításával méltó emlékhely jöhet létre.

A Rendelet II/7. szakasza tartalmazza a védelemmel összefüggő korlátozásokat és kötelezettségeket.



2019



sorszám: <b>181</b>	városrész: <b>Rákosszentmihály</b>
cím:	Istráng u. 83. (Rákosszentmihályi Öregtemető)
hrsz:	113257
megnevezés:	<b>Krenedits Sándor sírja</b>
védendő érték:	<b>síremlék (H3)</b>
állítás éve:	1939.
állította:	nem ismert
alkotó:	nem ismert
	
adatfelvétel időpontja:	2019. május
adatfelvevő:	Füsi Zsófia Völgyzugoly Műhely Kft.
források:	Lantos-Széman 2014. 175.o.

### LEÍRÁS

A síremlék a Rákosszentmihályi Öregtemetőben helyezkedik el, mely a Temető utcán keresztül közelíthető meg. A síremlék az Öregtemetőbe vezető fő út bal oldalán található. A kőrákást imitáló négyzetes tömb tetején lábazati tagozatok láthatóak, amik azt sejtetik, hogy egy dísz – talán kereszt – hiányzik a sír tetejéről.

### A VÉDELEM INDOKLÁSA

Krenedits Sándor Rákosszentmihály alapító főjegyzője, a katolikus egyháztanács elnöke volt. A kerületrészt kiemelkedő személyisége, díszpolgára.


### JAVASLATOK

A Rákosszentmihályi öregtemető zöldterületei, feltáró útjai elhanyagoltak, a síremlékek nehezen megközelíthetőek. Krenedits Sándor sírját burjánzó növényzet veszi körül. A síremlék jó állapotú, a környezete megtisztításával, rendezésével méltó emlékhely jöhet létre.

A Rendelet II/7. szakasza tartalmazza a védettséggel összefüggő korlátozásokat és kötelezettségeket.



2019

sorszám:	városrész:
<b>182</b>	<b>Rákosszentmihály</b>
cím:	Istráng u. 83. (Rákosszentmihályi Öregtemető)
hrsz:	113257
megnevezés:	<b>Pálfi Paulus János sírja</b>
védendő érték:	<b>síremlék (H3)</b>
állítás éve:	1947.
állíttatta:	nem ismert
alkotó:	nem ismert
	
adatfelvétel időpontja:	2019. május
adatfelvevő:	Füsi Zsófia Völgyzugoly Műhely Kft.
források:	Lantos-Széman 2014. 175.o.

### LEÍRÁS

A síremlék a Rákosszentmihályi Öregtemetőben helyezkedik el, mely a Temető utcán keresztül közelíthető meg. A temetőbe vezető fő úttól jobbra helyezkedik el a szerény fakereszt, mely Pálfi Paulus nyughelyét jelzi. A sír fedőkőven egy korábbi fakereszt csonkja látható, melyet az elmúlt 5 évben cserélhettek a ma itt láthatóra.

### A VÉDELEM INDOKLÁSA


Pálfi Paulus János Rákosszentmihály kiemelkedő személyisége volt. Negyven évig önkormányzati képviselőként működött, emellett az Almásy Pál Telep Egyesület, az egyháztanács, az iskolagondnokság, és a kaszinó elnöke volt.

### JAVASLATOK

A sír és a kereszt jó állapotú, környezete rendezett, a gondosság fenntartása javasolt. A Rendelet II/7. szakasza tartalmazza a védettséggel összefüggő korlátozásokat és kötelezettségeket.



2019

sorszám:	városrész:
<b>183</b>	<b>Rákosszentmihály</b>
cím:	Istráng u. 83. (Rákosszentmihályi Öregtemető)
hrsz:	113257
megnevezés:	<b>Regős József sírja</b>
védendő érték:	<b>síremlék (H3)</b>
állítás éve:	1938.
állíttatta:	nem ismert
alkotó:	nem ismert
	
adatfelvétel időpontja:	2019. május
adatfelvevő:	Füsi Zsófia Völgyzugoly Műhely Kft.
források:	Lantos-Széman 2014. 176.o.

**LEÍRÁS**

A síremlék a Rákosszentmihályi Öregtemetőben helyezkedik el, mely a Temető utcán keresztül közelíthető meg. A három kőhalomra helyezett kereszt a temető fő útjának bal oldalán áll. A kereszt közepén kör alakban egy töviskoszorús Krisztus-fej dombormű látható, sajnos törött állapotban.

**A VÉDELEM INDOKLÁSA**

Regős József Rákosszentmihály kiemelkedő személyisége, a katolikus fiúpolgári alapító igazgatója volt.


**JAVASLATOK**

A kereszt törött domborművének kiegészítése, vagy cseréje, illetve a síremlék környezetének rendezése javasolt.

A Rendelet II/7. szakasza tartalmazza a védettséggel összefüggő korlátozásokat és kötelezettségeket.



2019

sorszám:	városrész:
<b>184</b>	<b>Rákosszentmihály</b>
cím:	Istráng u. 83. (Rákosszentmihályi Öregtemető)
hrsz:	113257
megnevezés:	<b>Szabó Lajos sírja</b>
védendő érték:	<b>síremlék (H3)</b>
állítás éve:	1936.
állította:	nem ismert
alkotó:	nem ismert
	
adatfelvétel időpontja:	2019. május
adatfelvevő:	Füsi Zsófia Völgyzugoly Műhely Kft.
források:	Lantos-Széman 2014. 176.o.

### LEÍRÁS

A síremlék a Rákosszentmihályi Öregtemetőben helyezkedik el, mely a Temető utcán keresztül közelíthető meg. A temető fő útjától balra helyezkedik el Szabó Lajos síremléke. A kőkereszt magas talapzaton áll, közepén kerek formában töviskoszorús Krisztus-fej látható. A talapzatba foglalt márványtáblán olvasható a sírfelirat.


### A VÉDELEM INDOKLÁSA

Szabó Lajos munkácsi esperes-plébános Árpádföld kiemelkedő közéleti személyisége, az önálló árpádföldi káplánság első káplánja volt.


### JAVASLATOK

A síremlék jó állapotú, de nehezen megközelíthető. A sír környezetének rendezésével, megtisztításával méltó emlékhely jöhet létre.

A Rendelet II/7. szakasza tartalmazza a védettséggel összefüggő korlátozásokat és kötelezettségeket.



2019

sorszám:	városrész:
<b>185</b>	<b>Rákosszentmihály</b>
cím:	Istráng u. 83. (Rákosszentmihályi Öregtemető)
hrsz:	113257
megnevezés:	<b>Wayand Károly és Károlyné sírja</b>
védendő érték:	<b>síremlék (H3)</b>
állítás éve:	1939.
állította:	nem ismert
alkotó:	nem ismert
	
adatfelvétel időpontja:	2019. május
adatfelvevő:	Füsi Zsófia Völgyzugoly Műhely Kft.
források:	Lantos-Széman 2014. 176.o.

### LEÍRÁS


A síremlék a Rákosszentmihályi Öregtemetőben helyezkedik el, mely a Temető utcán keresztül közelíthető meg. A síremlék a temető fő útjának bal oldalán áll. A kőkereszt magas talapzatú, melyen a sírfelirat olvasható. A kereszt közepén kör alakban töviskoszorús Krisztus-fej látható.

### A VÉDELEM INDOKLÁSA

Wayand Károly katolikus kántor és felesége Rákosszentmihály első tanítója és tanítónője voltak. Gyermekük közül sokan szintén tanítók lettek, így nemcsak tanító tevékenységükkel, de leszármazottaik révén is nagy hatással voltak a helyi közösségre.

### JAVASLATOK

A síremléken enyhe elszíneződések és mohásodás látható, környezete növényzettel benőtt, nehezen megközelíthető. A síremlék megtisztításával és környezetének gondozásával méltó emlékhely jöhet létre. A Rendelet II/7. szakasza tartalmazza a védettséggel összefüggő korlátozásokat és kötelezettségeket.



2019

sorszám:	városrész:
<b>186</b>	<b>Rákosszentmihály</b>
cím:	József u. 106. (Petőfi u. 76.)
hrsz:	111730
megnevezés:	<b>domborművek</b>
védendő érték:	<b>domborművek (H3)</b>
állítás éve:	1873.
állíttatta:	nem ismert
alkotó:	nem ismert



adatfelvétel időpontja:	2019. május
adatfelvevő:	Füsi Zsófia Völgyzugoly Műhely Kft.
források:	Lantos-Széman 2014. 85.o.

## LEÍRÁS

A 4 kőtáblából álló dombormű-sorozatot a József utca-Petőfi utca saroképületén helyezték el. A domborművek címei görög mitológiai ihletettségre utalnak: A mámor imádata, Vénusz születése, Koronás nő, Mercur.

## A VÉDELEM INDOKLÁSA

A kerületben egyedülálló művészeti alkotásról van szó, mely több mint 140 éve gazdagítja az útkeresztesződés látványát.

## JAVASLATOK

A domborművek állapota nem egységes, a Koronás nő c. képet szürke festékekkel fedték be, feltehetően a védelem érdekében. Javasolt a szürke festék eltávolítása, és a köfelületek védelmének biztosítása a környezeti hatásokkal szemben a természetes kőszint megtartó felületi kezeléssel.

A domborműveket „viselő” épület nem éri el minőségében a domborműveket. Az épülethomlokzat nyílászáróinak sokféleségében szinte elvesznek a műalkotások. A nyílászárók egységesítésével és az épülethomlokzatok világosabb színűre való festésével megfelelő háttér alakulhatna ki a domborművek érvényesüléséhez.

A Rendelet II/7. szakasza tartalmazza a védettséggel összefüggő korlátozásokat és kötelezettségeket.



2019

sorszám:	városrész:
<b>187</b>	<b>Rákosszentmihály</b>
cím:	Mátyás király u. 111.
hrsz:	108048
megnevezés:	<b>Kereszt</b>
védendő érték:	<b>kereszt (H3)</b>
állítás éve:	1930. k.
állíttatta:	nem ismert
alkotó:	nem ismert

### LEÍRÁS

A fából készült kereszt a Mátyás király utca és a Szent Imre utca sarkán áll. A keresztben aranyozott korpusz és felirat látható.

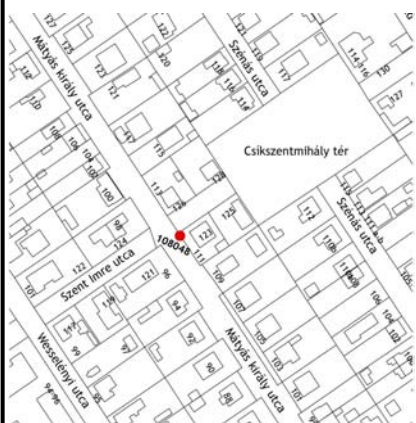
### A VÉDELEM INDOKLÁSA

Az útmenti keresztok állítása a 18. századtól terjedt el, legtöbbjük 1850-1930. közötti. Ezen keresztok nagy részét nem az egyház, hanem hívek, általában nők állíttatták, és ők is viselték gondjukat, vittek hozzájuk friss virágokat. A keresztok a településen tájékozódási pontként funkcionáltak, emellett hittek abban, hogy a lelki eligazodást is segítik. E kereszt is ennek a régi szokásnak emlékét őrzi.

### JAVASLATOK

A kereszt és környezete jó állapotú, a gondosság fenntartása javasolt.

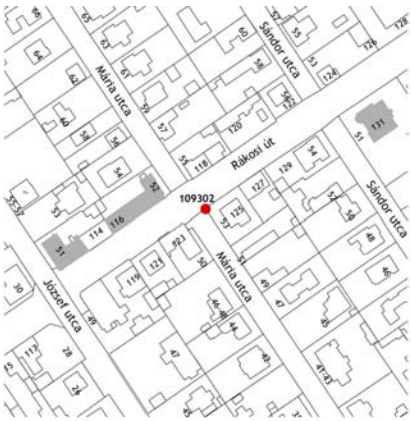
A Rendelet II/7. szakasza tartalmazza a védettséggel összefüggő korlátozásokat és kötelezettségeket.



adatfelvétel időpontja:	2019. május
adatfelvevő:	Füsi Zsófia Völgzugoly Műhely Kft.
források:	Lantos-Széman 2014. 171.o. Magyar Katolikus Lexikon – útmenti kereszt címszó



2019

sorszám:	városrész:
<b>188</b>	<b>Rákosszentmihály</b>
cím:	Mária u. 53.
hrsz:	109302
megnevezés:	<b>Mária emlékmű</b>
védendő érték:	<b>kegyhely (H3)</b>
állítás éve:	1908.
állíttatta:	Nagy Ferenc
alkotó:	nem ismert
	
adatfelvétel időpontja:	2019. május
adatfelvevő:	Füsi Zsófia Völgyzugoly Műhely Kft.
források:	Lantos-Széman 2014. 168.o.

### LEÍRÁS

A Mária utca és a Rákosi út sarkán álló emlékhely Mária-alakja magas kő talapzatú és faragott, zsindefedeles kapuzat keretezi. A kapuzatot két kis fakereszt zárja le. Mária és a gyermek Jézus alakja színesre festett.


### A VÉDELEM INDOKLÁSA

A közterületeken álló kegyhelyek a település hitközösségének önkifejező szimbólumai, emellett a kegyhely több mint 110 éve az utcakép részét képezi, annak szerves részévé vált.

### JAVASLATOK

A kegyhely és környezete jó állapotú, a gondosság fenntartása javasolt.

A Rendelet II/7. szakasza tartalmazza a védelemmel összefüggő korlátozásokat és kötelezettségeket.



2019



sorszám:	városrész:
<b>189</b>	<b>Rákosszentmihály</b>
cím:	Mária u. 87.
hrsz:	109507
megnevezés:	<b>Kereszt</b>
védendő érték:	<b>kereszt (H3)</b>
állítás éve:	1890.
állíttatta:	Müller Antal
alkotó:	nem ismert
	
adatfelvétel időpontja:	2019. május
adatfelvevő:	Füsi Zsófia Völgyzugoly Műhely Kft.
források:	Lantos-Széman 2014. 171.o.

### LEÍRÁS

A Mária utca- Szent Korona utca kereszteződésénél áll a feszület. A kő talapzatú kereszten hevederekkel felerősített korpusz látható. A talapzatba épített csiszolt kőtáblán az állíttató és az állítás éve olvasható.


### A VÉDELEM INDOKLÁSA

A közterületeken álló kegyhelyek és keresztek a település hitközösségének önkifejező szimbólumai, emellett a kereszt több mint 120 éve az utcakép részét képezi, annak szerves részévé vált.

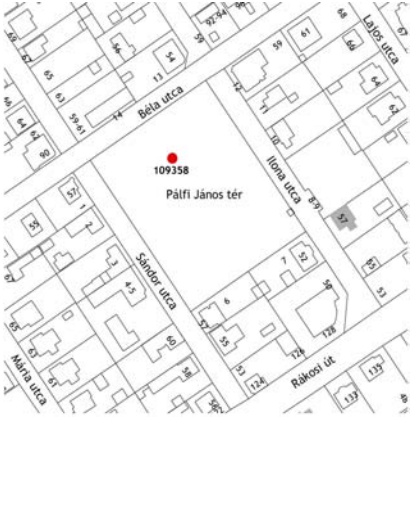
### JAVASLATOK

A korpuszon lepergő festékréteg látható - ennek megtisztítása és újbóli felületkezelése javasolt a hosszútávú fennmaradás érdekében.

A Rendelet II/7. szakasza tartalmazza a védettséggel összefüggő korlátozásokat és kötelezettségeket.



2019

sorszám:	városrész:
<b>190</b>	<b>Rákosszentmihály</b>
cím:	Pálfi János tér
hrsz:	109358
megnevezés:	<b>Millecentenáriumi emlékmű</b>
védendő érték:	<b>szobor (H3)</b>
állítás éve:	1996.
állította:	nem ismert
alkotó:	Világhy Árpád
	
adatfelvétel időpontja:	2019. május
adatfelvevő:	Füsi Zsófia Völgyzugoly Műhely Kft.
források:	Lantos-Széman 2014. 138.o.

## LEÍRÁS

A Pálfi tér északnyugati oldalán áll az emlékmű. Az emlékművet alkotó két hatalmas terméskő sziklán a honfoglalás és az állítás évszáma olvasható.

## A VÉDELEM INDOKLÁSA

A honfoglalás 1100. évfordulójára állított emlékmű a helyi közösség nemzeti identitását fejezi ki.

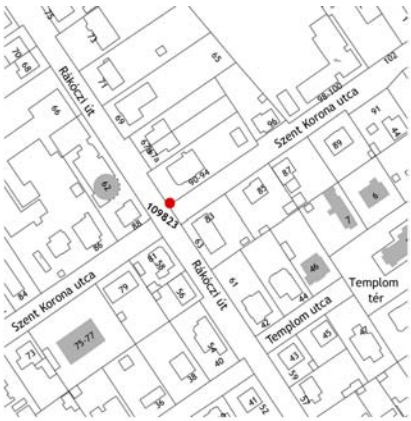
## JAVASLATOK

Az emlékművön elhelyezett évszámok hiányosak, ezen elemek pótlása javasolt. Az emlékmű környezete térkővel burkolt. A burkolt felületen megjelenő növényzet visszaszorítása javasolt a rendezett összkép érdekében.

A Rendelet II/7. szakasza tartalmazza a védettséggel összefüggő korlátozásokat és kötelezettségeket.



2019

sorszám:	városrész:
<b>191</b>	<b>Rákosszentmihály</b>
cím:	Rákóczi út 63.
hrsz:	109823
megnevezés:	<b>Mária emlékmű</b>
védendő érték:	<b>kegyhely (H3)</b>
állítás éve:	1933.
állította:	Lipák Julianna
alkotó:	nem ismert
	
adatfelvétel időpontja:	2019. május
adatfelvevő:	Füsi Zsófia Völgyzugoly Műhely Kft.
források:	Lantos-Széman 2014. 169.o.

### LEÍRÁS

A Rákóczi út és a Szent Korona utca sarkán álló Mária-emlékművet egy elhunyt tiszteletére állították. A kő talapzaton álló, félköríves lezárású fülkében dombormű látható, rajta Máriával és a kis Jézussal. A fülke tetején kőkereszt áll.


### A VÉDELEM INDOKLÁSA

A közterületeken álló kegyhelyek és keresztek település hitközösségének önkifejező szimbólumai, emellett a kegyhely több mint 80 éve az utcakép részét képezi, annak szerves részévé vált.

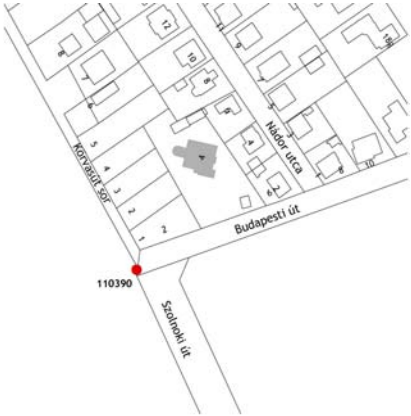
### JAVASLATOK

A kegyhely és környezete jó állapotú, a gondosság fenntartása javasolt.

A Rendelet II/7. szakasza tartalmazza a védelemmel összefüggő korlátozásokat és kötelezettségeket.



2019

sorszám:	városrész:
<b>192</b>	<b>Sashalom</b>
cím:	Budapesti út – Szolnoki út – Körvasútsor sarok
hrsz:	110390
megnevezés:	<b>határkő</b>
védendő érték:	<b>határkő (H3)</b>
állítás éve:	1798.
állította:	nem ismert
alkotó:	nem ismert
	
adatfelvétel időpontja:	2019. május
adatfelvevő:	Füsi Zsófia Völgyzugoly Műhely Kft.
források:	Lantos-Széman 2014. 143.0.

### LEÍRÁS

A határkő a kereszteződés Körvasútsor felőli részén, az utca nyugati oldalán áll. Környezete növényzettel borított, így nehezen észrevehető, megközelíthető. A hengeres kőtömbön bevéssett évszám látható.

### A VÉDELEM INDOKLÁSA

A törökök kiűzését követően, 1738-ban jelölték ki Pest pontos határát: nehéz, elmozdíthatatlan határköveket helyeztek ki. A határ kitűzése utáni 200 évben még több időszakban kerültek ki határkövek, 1738. után 1798-ban, 1838-46-ban, majd 1933-ban. A 16. kerület határán álló kövek nagy része az 1798-as állításokhoz köthető.

A határköveknek ma funkcionális szerepük nincs, de a 18. századi várostervezés lenyomataiként értéket képviselnek.

### JAVASLATOK

A határkő az úthoz közel helyezkedik el, így egy kisebb tereprendezéssel, a burjánzó növényzet visszametszésével láthatóvá válhatna az úton közlekedők számára. Mivel a határkő történelmi határvonalat őriz, áthelyezése nem javasolt.

A Rendelet II/7. szakasza tartalmazza a védettséggel összefüggő korlátozásokat és kötelezettségeket.



2019

sorszám:	városrész:
<b>193</b>	<b>Sashalom</b>
cím:	Pirosrózsa u.- András u. sarok
hrsz:	100157
megnevezés:	<b>határkő</b>
védendő érték:	<b>határkő (H3)</b>
állítás éve:	1798.
állíttatta:	nem ismert
alkotó:	nem ismert
	
adatfelvétel időpontja:	2019. május
adatfelvevő:	Füsi Zsófia Völgyzugoly Műhely Kft.
források:	Lantos-Széman 2014. 143.0.

### LEÍRÁS

A határkő utcakertben helyezkedik el, növényzettel körülveve. A hengeres kőtömb felső része lekerekített, alatta rézsűs perem. Vésétt évszáma az állítás évét jelöli.

### A VÉDELEM INDOKLÁSA

A törökök kiűzését követően, 1738-ban jelölték ki Pest pontos határát: nehéz, elmozdíthatatlan határköveket helyeztek ki. A határ kitűzése utáni 200 évben még több időszakban kerültek ki határkövek, 1738. után 1798-ban, 1838-46-ban, majd 1933-ban. A 16. kerület határán álló kövek nagy része az 1798-as állításokhoz köthető.

A határköveknek ma funkcionális szerepük nincs, de a 18. századi várostervezés lenyomataiként értéket képviselnek.

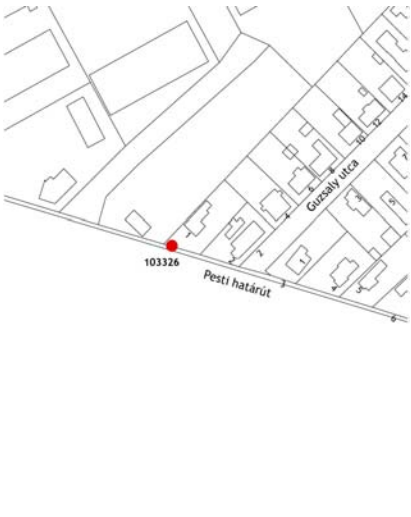
### JAVASLATOK

A csapadéknak kitett kőfelületen megjelent a moha, melynek eltávolítása, majd a kőfelület védő felületkezelése javasolt. Mivel a határkő történelmi határvonalat őriz, áthelyezése nem javasolt.

A Rendelet II/7. szakasza tartalmazza a védettséggel összefüggő korlátozásokat és kötelezettségeket.



2019

sorszám:	városrész:
<b>194</b>	<b>Sashalom</b>
cím:	Pesti határút 1.
hrs:	103326
megnevezés:	határkő
védendő érték:	határkő (H3)
állítás éve:	1798.
állíttatta:	nem ismert
alkotó:	nem ismert
	
adatfelvétel időpontja:	2019. május
adatfelvevő:	Füsi Zsófia Völgyzugoly Műhely Kft.
források:	Lantos-Széman 2014. 143.0.

### LEÍRÁS

A Pesti határút 1. számú családi ház előtti közterületen áll a határkő. A hengeres kőtömb felső része lekerekített, alatta rézsűs perem. Véssett évszám nem látható a köfelületen.

### A VÉDELEM INDOKLÁSA

A törökök kiűzését követően, 1738-ban jelölték ki Pest pontos határát: nehéz, elmozdíthatatlan határköveket helyeztek ki. A határ kitűzése utáni 200 évben még több időszakban kerültek ki határkövek, 1738. után 1798-ban, 1838-46-ban, majd 1933-ban. A 16. kerület határán álló kövek nagy része az 1798-as állításokhoz köthető.

A határköveknek ma funkcionális szerepük nincs, de a 18. századi várostervezés lenyomataiként értéket képviselnek.

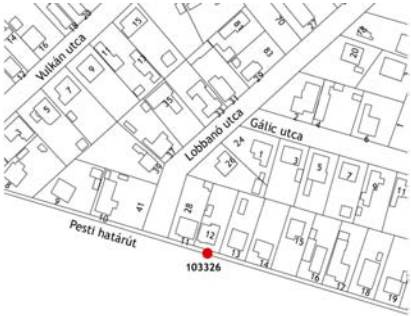
### JAVASLATOK

A kőtömb felső részén lila graffiti felirat látható, melynek eltávolítása javasolt. A környezeti hatásoknak kitett köfelületek védő felületkezelése is javasolt. Mivel a határkő történelmi határvonalat őriz, áthelyezése nem javasolt.

A Rendelet II/7. szakasza tartalmazza a védettséggel összefüggő korlátozásokat és kötelezettségeket.



2019

sorszám:	városrész:
<b>195</b>	<b>Sashalom</b>
cím:	Pesti határút 12.
hrsz:	103326
megnevezés:	határkő
védendő érték:	határkő (H3)
állítás éve:	1798.
állíttatta:	nem ismert
alkotó:	nem ismert
	
adatfelvétel időpontja:	2019. május
adatfelvevő:	Füsi Zsófia Völgzugoly Műhely Kft.
források:	Lantos-Széman 2014.143.0.

### LEÍRÁS

A Pesti határút 12. számú családi ház előtti közterületen áll a határkő. A hengeres kőtömb felső része lekerekített, alatta kettős rézsűs perem. Vésett évszám nem látható a köfelületen.

### A VÉDELEM INDOKLÁSA

A törökök kiűzését követően, 1738-ban jelölték ki Pest pontos határát: nehéz, elmozdíthatatlan határköveket helyeztek ki. A határ kitűzése utáni 200 évben még több időszakban kerültek ki határkövek, 1738. után 1798-ban, 1838-46-ban, majd 1933-ban. A 16. kerület határán álló kövek nagy része az 1798-as állításokhoz köthető.

A határköveknek ma funkcionális szerepük nincs, de a 18. századi várostervezés lenyomataiként értéket képviselnek.

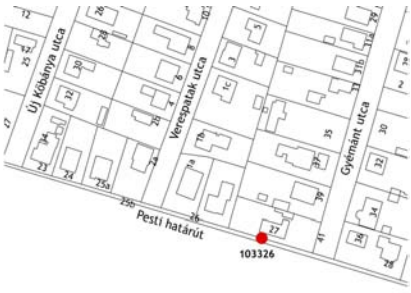
### JAVASLATOK

A környezeti hatásoknak kitett köfelületek védő felületkezelése javasolt. Mivel a határkő történelmi határvonalat őriz, áthelyezése nem javasolt.

A Rendelet II/7. szakasza tartalmazza a védettséggel összefüggő korlátozásokat és kötelezettségeket.



2019

sorszám:	városrész:
<b>196</b>	<b>Sashalom</b>
cím:	Pesti határút 27.
hrszt:	103326
megnevezés:	határkő
védendő érték:	határkő (H3)
állítás éve:	1798.
állíttatta:	nem ismert
alkotó:	nem ismert
	
adatfelvétel időpontja:	2019. május
adatfelvevő:	Füsi Zsófia Völgyzugoly Műhely Kft.
források:	Lantos-Széman 2014. 143.0.

### LEÍRÁS

A Pesti határút 27. számú családi ház előtti közterületen áll a határkő. A hengeres kőtömb felső része lekerekített, alatta kettős rézsűs perem. Véssett évszám nem látható a kőfelületen.

### A VÉDELEM INDOKLÁSA

A törökök kiűzését követően, 1738-ban jelölték ki Pest pontos határát: nehéz, elmozdíthatatlan határköveket helyeztek ki. A határ kitűzése utáni 200 évben még több időszakban kerültek ki határkövek, 1738. után 1798-ban, 1838-46-ban, majd 1933-ban. A 16. kerület határán álló kövek nagy része az 1798-as állításokhoz köthető.

A határköveknek ma funkcionális szerepük nincs, de a 18. századi várostervezés lenyomataiként értéket képviselnek.

### JAVASLATOK

A környezeti hatásoknak kitett kőfelületek védő felületkezelése javasolt. Mivel a határkő történelmi határvonalat őriz, áthelyezése nem javasolt.

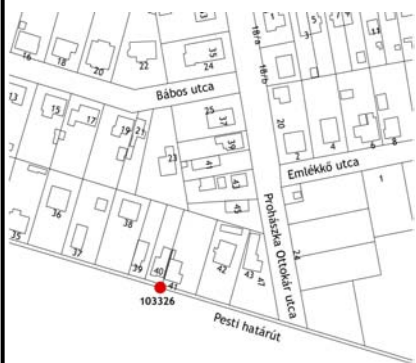
A Rendelet II/7. szakasza tartalmazza a védettséggel összefüggő korlátozásokat és kötelezettségeket.



2019



sorszám:	városrész:
<b>197</b>	<b>Sashalom</b>
cím:	Pesti határút 40.
hrsz:	103326
megnevezés:	határkő
védendő érték:	határkő (H3)
állítás éve:	1798.
állíttatta:	nem ismert
alkotó:	nem ismert



adatfelvétel időpontja:	2019. május
adatfelvevő:	Füsi Zsófia Völgyzugoly Műhely Kft.
források:	Lantos-Széman 2014. 172.o.

## LEÍRÁS

A Pesti határút 40. számú családi ház előtti közterületen áll a határkő. A hengeres kőtömb felső része lekerekített, alatta kettős részsűs perem. Vésett évszám nem látható a kőfelületen.

## A VÉDELEM INDOKLÁSA

A törökök kiűzését követően, 1738-ban jelölték ki Pest pontos határát: nehéz, elmozdíthatatlan határköveket helyeztek ki. A határ kitűzése utáni 200 évben még több időszakban kerültek ki határkövek, 1738. után 1798-ban, 1838-46-ban, majd 1933-ban. A 16. kerület határán álló kövek nagy része az 1798-as állításokhoz köthető.

A határköveknek ma funkcionális szerepük nincs, de a 18. századi várostervezés lenyomataiként értéket képviselnek.


## JAVASLATOK

A környezeti hatásoknak kitett kőfelületek védő felületkezelése javasolt. Mivel a határkő történelmi határvonalat őriz, áthelyezése nem javasolt.

A Rendelet II/7. szakasza tartalmazza a védettséggel összefüggő korlátozásokat és kötelezettségeket.



2019

sorszám:	városrész:
<b>198</b>	<b>Sashalom</b>
cím:	Thököly út 13.
hrsz:	100742
megnevezés:	Sashalmi országzászló
védendő érték:	országzászló (H3)
állítás éve:	1936.
állíttatta:	nem ismert
alkotó:	Rieger Miklós
	
adatfelvétel időpontja:	2019. május
adatfelvevő:	Füsi Zsófia Völgyzugoly Műhely Kft.
források:	Lantos-Széman 2014. 141.0.

### LEÍRÁS

A Sashalmi Waldorf Iskola udvarán áll zászlójától megfosztva az egykori országzászló talapzata. A kő emelvényen az iskola fennállásának 50. évfordulójára emlékező tábla látható.

### A VÉDELEM INDOKLÁSA

Az első világháború után indult országzászló-mozgalomban állított emlékművek a nemzeti összetartozás eszméjét hirdették. A sashalmi országzászló megőrzése ezen eszmék tiszteletét mutatja napjainkban is.

### JAVASLATOK

A kő emelvény az iskola kosárlabda pályájának szélén áll, növényzet takarásában. A közvetlen környezet rendezésével, burkolat kialakításával, és a növényzet kismértékű visszaszorításával kedvezőbb látványt nyújthat az emlék.

A Rendelet II/7. szakasza tartalmazza a védettséggel összefüggő korlátozásokat és kötelezettségeket.



2019