

44/2020.

**BUDAPEST FŐVÁROS XVI. KERÜLETI ÖNKORMÁNYZAT
ALPOLGÁRMESTERE**

Készült a Polgármester 2020.április 22-re tervezett rendeletének és határozatának meghozatala céljából

Készítette: Handelné Kiscelli Ágnes vagyonhasznosítási ügyintéző

Tárgy: Döntés az Önkormányzat vagyonáról és a vagyontárgyak feletti tulajdonosi jogok gyakorlásáról szóló 24/2009. (VI. 25.) önkormányzati rendelet módosításáról (Íjász utca megosztásával kialakuló 117510/35, 117510/3 117510/4, 117510/6, 117510/8, 117510/10, 117510/2 hrsz-ú ingatlanok)

Tisztelt Képviselő asszony/úr!

Budapest Főváros XVI. kerületi Önkormányzat Képviselő-testületének a kerületi építési szabályzatról szóló 21/2018. (VII. 6.) önkormányzati rendelete (továbbiakban: KÉSZ) az Ibafa utca, Bószénfa utca, Gálofa utca, Simonfa utca folytatásaként Lke-1/XVI/CS2 és Lke-1/XVI/SZ7 övezeti besorolású ingatlanok kialakítását tette lehetővé.

A KÉSZ alapján az Önkormányzat telekalakítást kezdeményezett a mellékelt változási vázrajz alapján. A Budapest Főváros Kormányhivatala Földhivatali Főosztálya a telekalakítást 302257/1/2020 ügyiratszámom jóváhagyta. A telekalakítás a 103773/6 hrsz-ú, a 117510/12 hrsz-ú kivett beépítetlen terület megnevezésű, a 117510/36 hrsz-ú, rét, kivett árok megnevezésű, a kataszterben üzleti vagyon besorolású ingatlanokat, a 117510/2 hrsz-ú, kivett árok megnevezésű, forgalomképtelen törzsvagyon besorolású ingatlanokat érintette.

A telekalakítás után kialakultak a 117510/6, 117510/12, 117510/39, 117510/40, 117510/42, 117510/43, 117510/45, 117510/46, 117510/47, 117510/48, 117510/49, 117510/50, 117510/51, 117510/52, 117510/53, 117510/54, 117510/55, 117510/56, 117510/57, 117510/58, 117510/60, 117510/61, 117510/62, 117510/63, 117510/64, 117510/65, 117510/66, 117510/67, 117510/68, 117510/69, 117510/70, 117510/71, 117510/72, 117510/73, 117510/74, 117510/75, 117510/76, 117510/77, 117510/78, 117510/80 hrsz-ú kivett beépítetlen terület megnevezésű ingatlanok, valamint a 117510/37, 117510/38, 117510/41, 117510/44, 117510/59, 117510/79 hrsz-on kivett helyi közút megnevezésű, és 117510/2 hrsz-on kivett árok megnevezésű ingatlanok.(1. számú melléklet)

Az Önkormányzat vagyonáról és a vagyontárgyak feletti tulajdonosi jogok gyakorlásáról szóló 24/2009. (VI. 25.) önkormányzati rendelet (továbbiakban: Vagyonrendelet) alapján szükséges a tulajdoni lapon feltüntetett 117510/37, 117510/38, 117510/41, 117510/44, 117510/59, 117510/79 hrsz-on kivett helyi közút megnevezésű ingatlanok vagyonrendeletben történő átminősítése, mivel a telekalakítást megelőzően a változás előtti ingatlanok forgalomképes, üzleti vagyon besorolásúak voltak.

A 117510/2 hrsz-ú kivett árok esetében csak terület nagyságot szükséges a kataszterben módosítani.

Az Önkormányzat vagyonáról és a vagyontárgyak feletti tulajdonosi jogok gyakorlásáról szóló 24/2009. (VI. 25.) önkormányzati rendelet (továbbiakban: Vagyonrendelet) 8. § szerint:

„8. § (1) Egyes vagyontárgyak forgalomképességének megváltoztatásáról, - amennyiben jogszabály másként nem rendelkezik - a Képviselő-testület minősített többséggel dönt az e rendeletben foglaltak figyelembevételével.

(2) Ha a vagyontárgy rendeltetési célja megváltozik és a korlátozás fenntartása az adott vagyontárgy vonatkozásában a továbbiakban nem indokolt, - amennyiben jogszabály másként nem rendelkezik - a Képviselő-testület a vagyontárgy forgalomképtelen vagy korlátozottan forgalomképes minősítését korlátozottan forgalomképes, vagy üzleti vagyon minősítésre rendeletének módosításával megváltoztathatja (átminősítés).

(3) Ha az Önkormányzat vagyona olyan új vagyontárggyal gyarapszik, amely rendeltetésénél fogva jelen rendelet szerint a törzsvagyon körébe tartozna, a szerzéssel egyidejűleg, vagy indokolt esetben a szerzést követő Képviselő-testületi ülésen kell dönteni a vagyontárgy valamely típusba történő besorolására vonatkozóan.

(4) Ha az ingatlan forgalomképességében változás történik, az ingatlan új besorolását a vagyonkimutatásban és az ingatlanvagyon kataszterben át kell vezetni a kialakuló ingatlan-nyilvántartási állapotnak megfelelően.”

A jogalkotásról szóló 2010. évi CXXX. törvény 17. §-ában foglalt, a tervezett jogszabály valamennyi jelentősnek ítélt hatásai:

- társadalmi, gazdasági, költségvetési hatása: pozitív társadalmi hatás, költségvetési többletkiadással nem jár.
- környezeti és egészségi következményei: nincsen
- adminisztratív terheket befolyásoló hatásai: kismértékű
- a jogszabály megalkotásának szükségességét, a jogalkotás elmaradásának várható következménye: magasabb rendű jogszabályban foglalt kötelezettség a rendelet megalkotása, a jogrendszer átláthatóságának biztosítása
- a jogszabály alkalmazásához szükséges személyi, szervezeti, tárgyi és pénzügyi feltételek: nem jelent többletet az eddigiekhez képest.

A Vagyonrendelet 4. § (1) bekezdése szerint:

Törzsvagyon az az önkormányzati tulajdon, amely közvetlenül kötelező önkormányzati feladat- és hatáskör ellátását vagy a közhatalom gyakorlását szolgálja. A törzsvagyon részeit képező ingatlanok felsorolása jelen rendelet 1. számú mellékletét képezi.

(2) A törzsvagyon forgalomképtelen vagy korlátozottan forgalomképes.

(3) A forgalomképtelen törzsvagyon részei:

a) az önkormányzat kizárólagos tulajdonát képező nemzeti vagyon:

aa) helyi közutak és műtárgyaik,

ab) terek, parkok,

ac) az önkormányzat tulajdonában álló - külön törvény alapján részére átadott - vizek, közcélú vízi létesítmények, ide nem értve a vízi közműveket;

Előterjesztőként javaslom, hogy a Képviselő-testület a 117510/37, 117510/38, 117510/41, 117510/44, 117510/59, 117510/79 hrsz-on kialakult kivett helyi közút megnevezésű ingatlanokat üzleti vagyonból minősítse át forgalomképtelen törzsvagyonná. Javaslom továbbá, hogy a 117510/2 hrsz-ú, tulajdoni lapon kivett árok megnevezésű ingatlan területét a kataszterben módosítsa.

Kérem a tisztelt Képviselő asszonyt/urat, hogy az Előterjesztésben szereplő rendelettervezetet és határozati javaslatot **2020. április 21--én 12 óráig** igény szerint észrevételezni és véleményét a kovacspeter@bp16.hu e-mail címre megküldeni szíveskedjen.

:


Rendeleti javaslat: Budapest Főváros XVI. kerületi Önkormányzat Polgármestere – a katasztrófavédelemről és a hozzá kapcsolódó egyes törvények módosításáról szóló 2011. évi CXXVIII. törvény 46. § (4) bekezdése alapján – megalkotja az Önkormányzat vagyonáról és a vagyontárgyak feletti tulajdonosi jogok gyakorlásáról szóló 24/2009. (VI. 25.) önkormányzati rendelet módosításáról szóló .../2020. (...) önkormányzati rendeletét.

Határozati javaslat : Budapest Főváros XVI. kerületi Önkormányzat Polgármestere – a katasztrófavédelemről és a hozzá kapcsolódó egyes törvények módosításáról szóló 2011. évi CXXVIII. törvény 46. § (4) bekezdése alapján – úgy határozott, hogy a Budapest XVI. kerület, 117510/37, 117510/38, 117510/41, 117510/44, 117510/59, 117510/79 hrsz-ú, ingatlan-nyilvántartás szerinti kivett helyi közút megnevezésű ingatlanokat üzleti vagyon besorolásból forgalomképtelen törzsvagyonba sorolja.


A Polgármester felkéri a Jegyzőt, hogy gondoskodjon az ingatlanok Vagyonrendeletben történő átvezetéséről.

Határidő: 2020. május 30.
Felelős: Kovács Péter polgármester

Budapest, 2020. április 7.


Ács Anikó
alpolgármester

Törvényességi szempontból megfelelő:

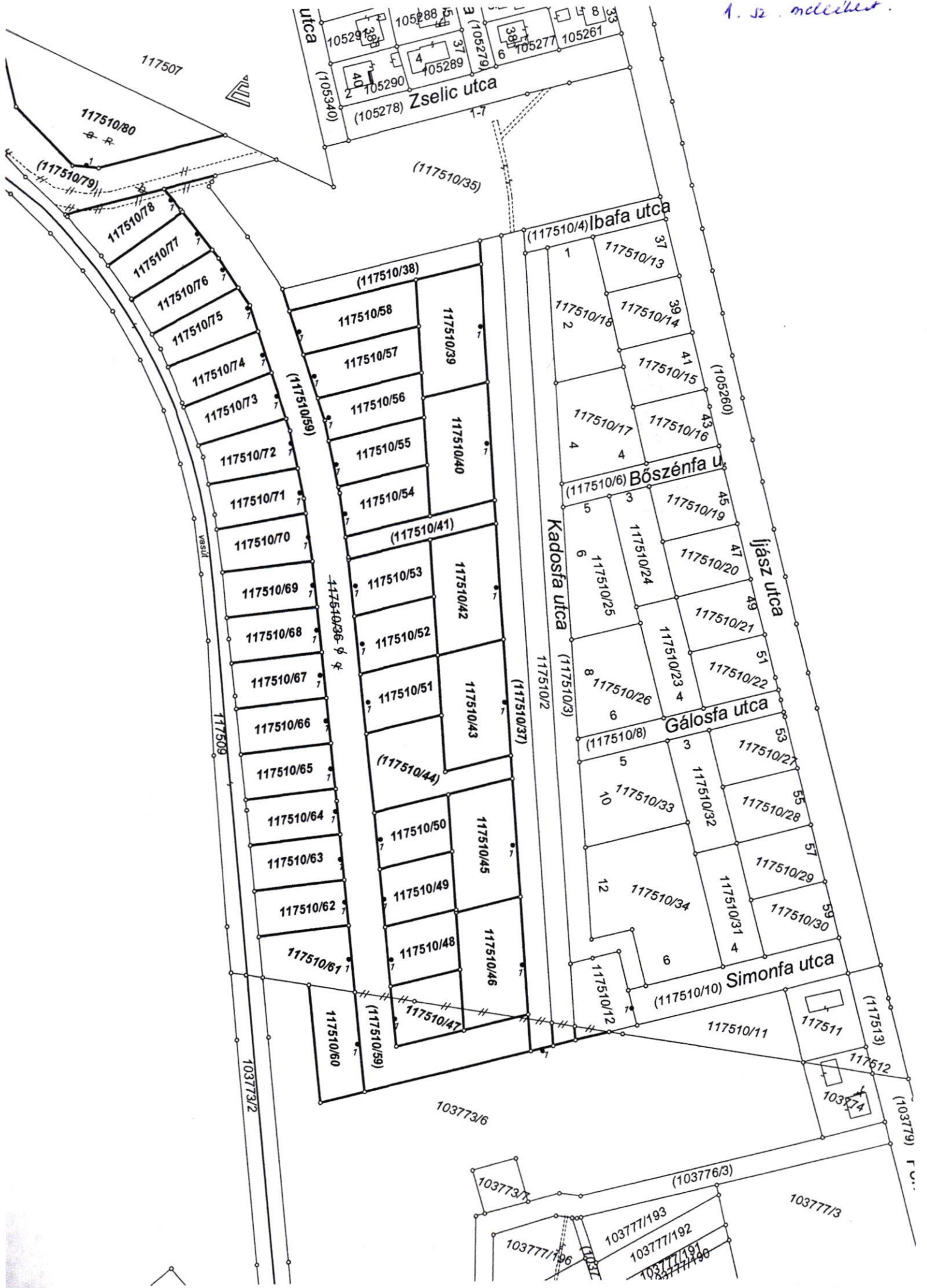

Dr. Csomor Ervin
jegyző

Tárgyalásra kijelölt Bizottság: Gazdasági és Pénzügyi Bizottság

Az előterjesztés mellékletét képezi:

1. Telekalakítási vázrajz, 302257/1/2020 számú határozat, 117510/37, 117510/38, 117510/41, 117510/44, 117510/59, 117510/79, 117510/2 hrsz-ú ingatlanok tulajdoni lapja
2. rendelet-tervezet az Önkormányzat vagyonáról és a vagyontárgyak feletti tulajdonosi jogok gyakorlásáról szóló 24/2009. (VI. 25.) rendelet módosításáról

A. sz. melléklet.



117507

utca
105296
105288
3 (105279)
4 8
6 105277 105261
2 105290 4 105289
(105278) Zselic utca

(117510/35)

117510/80
R
(117510/79)
117510/78
117510/77
117510/76
117510/75
117510/74
117510/73
117510/72
117510/71
117510/70
117510/69
117510/68
117510/67
117510/66
117510/65
117510/64
117510/63
117510/62
117510/61
117510/60

(117510/38)
117510/58
117510/57
117510/56
117510/55
117510/54
117510/53
117510/52
117510/51
117510/50
117510/49
117510/48
117510/47
117510/46
117510/45
117510/44
117510/43
117510/42
117510/41
117510/40
117510/39
117510/37

(117510/4) Ibafa utca

117510/13
117510/14
117510/15
117510/16
117510/17
117510/18
117510/19
117510/20
117510/21
117510/22
117510/23
117510/24
117510/25
117510/26

(117510/6) Bószénfa u.

Kadosfa utca

117510/27
117510/28
117510/29
117510/30
117510/31
117510/32
117510/33
117510/34
117510/35
117510/36
117510/37

Gálosfa utca

(117510/10) Simonfa utca

117510/11
117511
117512
117513
103774
103779
103773/6
103773/7
103776/3
103777/3
103777/193
103777/192
103777/191
103777/190

MOLNÁR PÉTER E.V.

2151 Fót, József Attila utca 18.
Nyrt.sz.: 53044925

Munka száma: 78/2019

Budapest XVI.
belterület

Adatszolg. ikt. sz.: 7206_1164/2019

T-90650

VÁLTOZÁSI VÁZRAJZ

a 103773/6, 117510/2, 117510/12, 117510/36 helyrajzi számú
földrészletek határrendezéséről és megosztásáról

A záradék az újzáradékolás
keletkezéséről számított egy évig
hatályos.
Budapest, 2019 NOV 11.

Méretarány: 1:2000



BFKH XIV. Kerületi Hivatala
Budapest XIV. Bosnyák tér 5.
Dátum: 2019. Április 26.



2024248240002019

Ikt.szám:

Mellékletek (db):

Aláírás:

1164/2019

Címkoordináták

hrs.	Psz.	Y	X
103773/6	1	662178	239542
117510/12	1	662209	239573
117510/39	1	662047	239832
117510/40	1	662067	239785
117510/42	1	662092	239727
117510/43	1	662112	239681
117510/45	1	662136	239623
117510/46	1	662157	239575
117510/47	1	662112	239534
117510/48	1	662102	239558
117510/49	1	662090	239582
117510/50	1	662080	239606
117510/51	1	662055	239661
117510/52	1	662044	239684
117510/53	1	662033	239707
117510/54	1	662018	239735
117510/55	1	662007	239754
117510/56	1	661997	239772
117510/57	1	661985	239787
117510/58	1	661972	239803
117510/60	1	662100	239518
117510/61	1	662084	239552
117510/62	1	662074	239575
117510/63	1	662066	239592
117510/64	1	662057	239611
117510/65	1	662049	239628
117510/66	1	662040	239647
117510/67	1	662031	239665
117510/68	1	662023	239683
117510/69	1	662015	239701
117510/70	1	662006	239720
117510/71	1	661996	239737
117510/72	1	661985	239756
117510/73	1	661972	239773
117510/74	1	661960	239788
117510/75	1	661947	239805
117510/76	1	661931	239817
117510/77	1	661915	239828
117510/78	1	661899	239838
117510/80	1	661859	239840

A telekajakítást a
103773/6 / 2019. 11. 11.
számú határozatomban foglaltak szerint engedélyeztem.
Az engedély a hozzá tartozó változási rajzzal együtt
a véglegesítésétől számított egy évig hatályos.
2019 NOV 11.
ügyintéző

Területkimutatással együtt érvényes!

A vázrajz méretek levételére nem alkalmas.

A változás akarataknak megfelelően történt.



Fót, 2019. április 25.

Készítő és minőséget tanúsító:

Földmérő lg. száma: 8079/2019
Ing. rend. min. szám: 1827/2003

MOLNÁR PÉTER E.V.
Földmérő mérnök
2151 Fót, József Attila u.18.
Adószám: 69343436-1-33



A helyrajzi számozás és a területszámítás helyes. Ez a záradék a
keletkezéstől számított egy évig hatályos.

Budapest, 2019. hó nap

P.h.

Záradékoló:

Ing. rend. min. száma:



Dr. János Árkai

1165 Bp. Verecskai út 105. 1077 J/11
Tel: 171-6200-175, 171-6200-180

Mobil: 06-30-913000
Adószám: 1422577-2-43

Molnár Péter E.V.
2151 Fót, József Attila utca 18.
Nyt.sz.: 53044925

Budapest XVI.
belterület

M.sz.: 78/2019

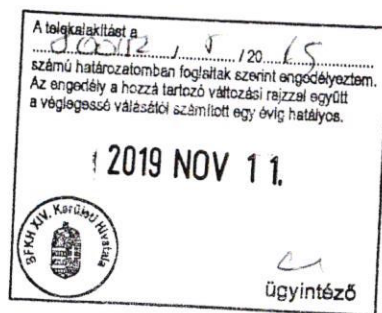
TERÜLETKIMUTATÁS

103773/6, 117510/2, 117510/12, 117510/36 helyrajzi számú földrészletek határrendezéséhez és megosztásához

A területkimutatás a változási vázrajzzal együtt érvényes!

5.
A záradék az újzáradékolás
keletkezésétől számított egy évig
hatályos.
Budapest,

2019 NOV 11.



BFKH XIV. Kerületi Hivatala
Budapest XIV. Bosnyák tér 5.
Dátum: 2019. Április 26.



2024248240002019

Ikt.szám:
Mellékletek (db):
Aláírás:

1166 / 2019

Fót, 2019. április 25.

Készítő és minőséget tanúsító:

Molnár Péter földmérő mérnök

Földmérő igazolvány száma: 8079/2019

Ingtalan-rendezői minősítés száma: 1827/2003

Kamarai nyilvántartási szám: GD-T 13-11205

A helyrajzi számozás és területszámítás helyes.

Ez a záradék a keletkezéstől számított egy évig hatályos.

Budapest, 2019. 2019 MÁJ. 23. nap.

Záradékoló:

Ingtalan-rendezői minősítés száma:



Változás előtti állapot					Változás utáni állapot							Megj.			
HRSZ	Alrészlet		Terület ha.m ²	Ak	HRSZ	Alrészlet		Terület ha.m ²	Ak	Szolgalmi és egyéb jogok					
	jel	műv.ága				m.o.	jel				műv.ága		m.o.		
1	2	3	4	5	6	7	8	9	10	11	12	13	14		
103773/6		kivett beépítetlen terület		3.3128		103773/6		kivett beépítetlen terület		2.9723		330097/2005 Szolgalmi jog 117511 hrsz.-ú ingatlant illető vizvezeték, elektromos kábel átvezetésére			
117510/2		kivett árok		0.3468											
117510/12		kivett beépítetlen terület		0.0791			117510/2		kivett árok		0.3549		*		
117510/36	a	rét	7	0.4743	6.59	117510/12		kivett beépítetlen terület		0.0837					
	b	kivett árok		0.0766		(117510/37)		kivett helyi közút		0.3554					
	c	rét	7	4.5956	63.88	(117510/38)		kivett helyi közút		0.0887					
						117510/39		kivett beépítetlen terület		0.1500					
						117510/40		kivett beépítetlen terület		0.1500					
						(117510/41)		kivett helyi közút		0.0676					
						117510/42		kivett beépítetlen terület		0.1500					
						117510/43		kivett beépítetlen terület		0.1500					
						(117510/44)		kivett közterület		0.1453					
						117510/45		kivett beépítetlen terület		0.1500					
						117510/46		kivett beépítetlen terület		0.1500					
						117510/47		kivett beépítetlen terület		0.0815					
						117510/48		kivett beépítetlen terület		0.0815					

Változás előtti állapot					Változás utáni állapot							Megj.	
HRSZ	Alrészlet		Terület	Ak	HRSZ	Alrészlet		Terület	Ak	Szolgalmi és egyéb jogok			
	jel	műv.ága	m.o.			ha.m ²	jel	műv.ága			m.o.		ha.m ²
1	2	3	4	5	6	7	8	9	10	11	12	13	14
						117510/49		kivett beépítetlen terület		0.0815			
						117510/50		kivett beépítetlen terület		0.0815			
						117510/51		kivett beépítetlen terület		0.0900			
						117510/52		kivett beépítetlen terület		0.0900			
						117510/53		kivett beépítetlen terület		0.0900			
						117510/54		kivett beépítetlen terület		0.0864			
						117510/55		kivett beépítetlen terület		0.0863			
						117510/56		kivett beépítetlen terület		0.0864			
						117510/57		kivett beépítetlen terület		0.1000			
						117510/58		kivett beépítetlen terület		0.1103			
						(117510/59)		kivett helyi kűzút		0.7562			
						117510/60		kivett beépítetlen terület		0.0967			
						117510/61		kivett beépítetlen terület		0.0944			
						117510/62		kivett beépítetlen terület		0.0800			
						117510/63		kivett beépítetlen terület		0.0800			

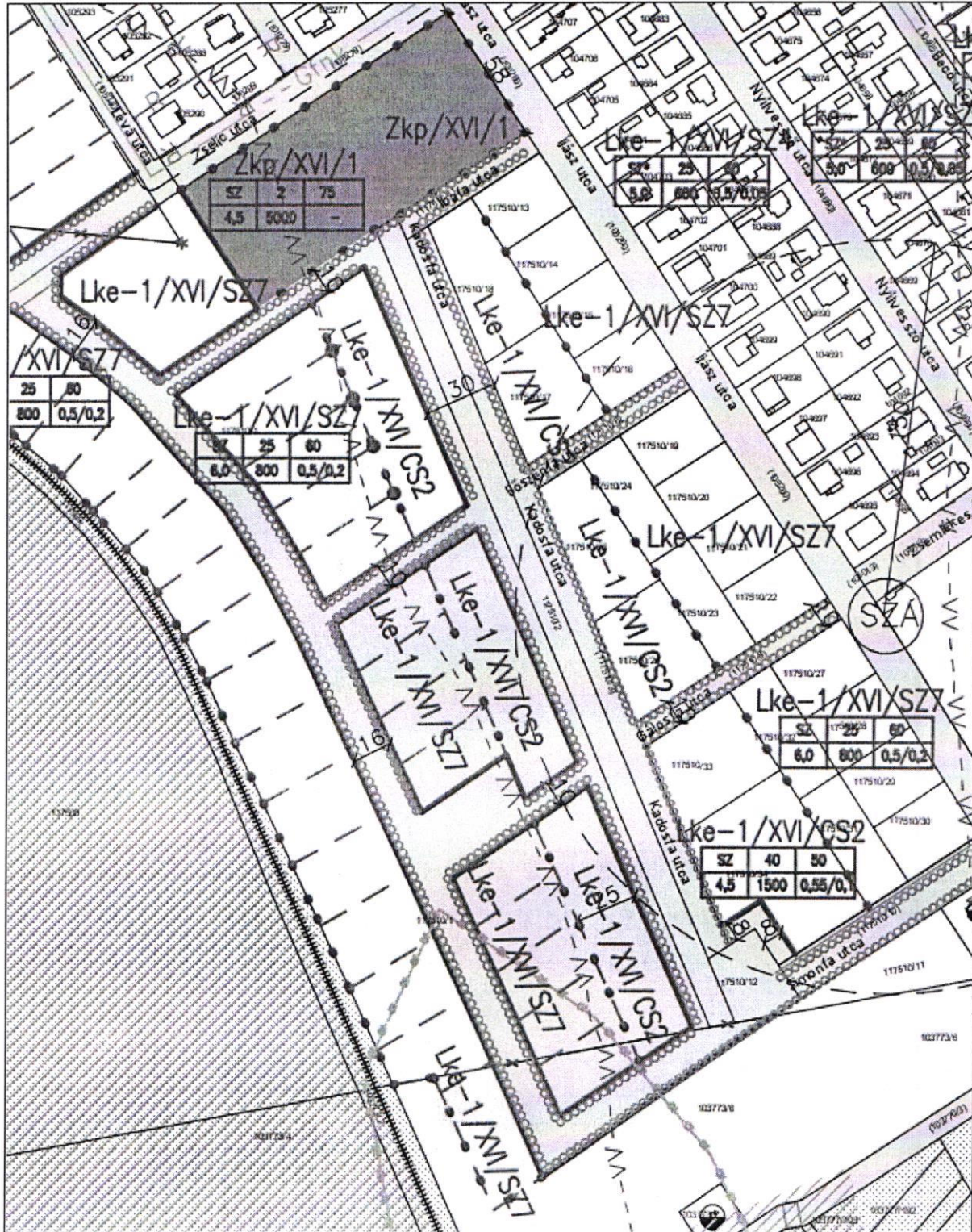
Változás előtti állapot					Változás utáni állapot							Megj.	
HRSZ	Alrészlet			Terület ha.m ²	Ak	HRSZ	Alrészlet			Terület ha.m ²	Ak		Szolgalmi és egyéb jogok
	jel	műv.ága	m.o.				jel	műv.ága	m.o.				
1	2	3	4	5	6	7	8	9	10	11	12	13	14
						117510/64		kivett beépítetlen terület		0.0800			
						117510/65		kivett beépítetlen terület		0.0800			
						117510/66		kivett beépítetlen terület		0.0800			
						117510/67		kivett beépítetlen terület		0.0800			
						117510/68		kivett beépítetlen terület		0.0800			
						117510/69		kivett beépítetlen terület		0.0800			
						117510/70		kivett beépítetlen terület		0.0800			
						117510/71		kivett beépítetlen terület		0.0800			
						117510/72		kivett beépítetlen terület		0.0800			
						117510/73		kivett beépítetlen terület		0.0800			
						117510/74		kivett beépítetlen terület		0.0800			
						117510/75		kivett beépítetlen terület		0.0800			
						117510/76		kivett beépítetlen terület		0.0800			
						117510/77		kivett beépítetlen terület		0.0800			
						117510/78		kivett beépítetlen terület		0.0846			

Változás előtti állapot						Változás utáni állapot						Megj.	
HRSZ	Alrészlet			Terület ha.m ²	Ak	HRSZ	Alrészlet			Terület ha.m ²	Ak		Szolgalmi és egyéb jogok
	jel	műv.ága	m.o.				jel	műv.ága	m.o.				
1	2	3	4	5	6	7	8	9	10	11	12	13	14
						(117510/79)		kivett helyi közút		0.2672			
						117510/80		kivett beépítetlen terület		0.2728			
Összesen:				8.8852	70.47					8.8852			

**Minerva Térinformatikai Rendszer
Budapest Főváros XVI. kerület Önkormányzata**



Méretarány:1000



A térkép tájékoztató jellegű, másolata semmilyen hivatalos eljárásban nem használható fel! Készült az állami alapadatok felhasználásával.
Engedély száma: 17.210/1/2009

Budapest, 2020 március 30



**Budapest Főváros
Kormányhivatala
Földhivatali Főosztály**

10/2990/2020

ÉRKEZETT

211/

2020 MARE 17

Dr. Jakab János Ügyvéd
BUDAPEST XVI.KER.
Veres Péter út 105-107.1/113.
1165



Ügyiratszám:302257/1/2020

Ügyiratszám:302257/1/2020

Tárgy: **ingatlanok határrendezése és ingatlan megosztás**

Kérjük, hogy válaszában a fenti
ügyiratszámra szíveskedjen hivatkozni!

Budapest Főváros Kormányhivatala Földhivatali Főosztály Budapest Főváros XVI. ker. Önkormányzat (1163 Budapest, Havashalom u. 43.) ingatlanok határrendezése és ingatlan megosztás iránti kérelmére indult eljárásban meghozza a következő döntést:

HATÁROZAT

A BUDAPEST XVI.KER. belterület, 103773/6 helyrajzi szám alatt felvett II/1. sorszám alatt: 1/1 hányadban BUDAPEST FŐVÁROS XVI.KER. ÖNKORMÁNYZAT cím: 1163 BUDAPEST Havashalom 43 tulajdonában lévő ingatlanra

Föld adatok módosítása:
szektor: Önkormányzatok, térképszelvény: 3349, terület: 2 ha 9723 nm, kat.jöv.: 0 **átvezetem.**

Föld adatok módosítása:
szektor: Önkormányzatok, térképszelvény: 3349, terület: 3 ha 3128 nm, kat.jöv.: 0 **megszüntettem.**

Alrészlet adatok módosítása:
művelési ág: kivett (beépítetlen terület), minőség: 0, terület: 2 ha 9723 nm, kat.jöv.: 0 **átvezetem.**

Alrészlet adatok módosítása:
művelési ág: kivett (beépítetlen terület), minőség: 0, terület: 3 ha 3128 nm, kat.jöv.: 0 **megszüntettem.**

III/4. sorszám alatt: az alábbi megjegyzést feltüntettem: (a T-90650 számú változási vázrajz alapján ingatlanok határrendezése. Kialakításra került a Budapest 117510/37-80 helyrajzi számú ingatlan, a Budapest 117510/36 helyrajzi számú ingatlan megszüntetésre került)

A BUDAPEST XVI.KER. belterület, 117510/2 helyrajzi szám alatt felvett II/1. sorszám alatt: 1/1 hányadban BUDAPEST FŐVÁROS XVI.KER. ÖNKORMÁNYZAT cím: 1163 BUDAPEST XVI.KER. Havashalom utca 43. tulajdonában lévő ingatlanra

Föld adatok módosítása:

szektor: Önkormányzatok, térképszelvény: 3249, terület: 3549 nm, kat.jöv.: 0 **átvezetem.**

Föld adatok módosítása:

szektor: Önkormányzatok, térképszelvény: 3249, terület: 3468 nm, kat.jöv.: 0 **megszüntettem.**

Alrészlet adatok módosítása:

művelési ág: kivett (árok), minőség: 0, terület: 3549 nm, kat.jöv.: 0 **átvezetem.**

Alrészlet adatok módosítása:

művelési ág: kivett (árok), minőség: 0, terület: 3468 nm, kat.jöv.: 0 **megszüntettem.**

III/3. sorszám alatt: az alábbi megjegyzést feltüntetem: (a T-90650 számú változási vázrajz alapján ingatlanok határrendezése. Kialakításra került a Budapest 117510/37-80 helyrajzi számú ingatlan, a Budapest 117510/36 helyrajzi számú ingatlan megszüntetésre került)

A BUDAPEST XVI.KER. belterület, 117510/12 helyrajzi szám alatt felvett

II/1. sorszám alatt: 1/1 hányadban BUDAPEST FŐVÁROS XVI.KER. ÖNKORMÁNYZAT cím: 1163 BUDAPEST XVI.KER. Havashalom utca 43. tulajdonában lévő ingatlanra

Föld adatok módosítása:

szektor: Önkormányzatok, térképszelvény: 3249, terület: 837 nm, kat.jöv.: 0 **átvezetem.**

Föld adatok módosítása:

szektor: Önkormányzatok, térképszelvény: 3249, terület: 791 nm, kat.jöv.: 0 **megszüntettem.**

Alrészlet adatok módosítása:

művelési ág: kivett (beépítetlen terület), minőség: 0, terület: 837 nm, kat.jöv.: 0 **átvezetem.**

Alrészlet adatok módosítása:

művelési ág: kivett (beépítetlen terület), minőség: 0, terület: 791 nm, kat.jöv.: 0 **megszüntettem.**

III/3. sorszám alatt: az alábbi megjegyzést feltüntetem: (a T-90650 számú változási vázrajz alapján ingatlanok határrendezése. Kialakításra került a Budapest 117510/37-80 helyrajzi számú ingatlan, a Budapest 117510/36 helyrajzi számú ingatlan megszüntetésre került)

A BUDAPEST XVI.KER. belterület, 117510/36 helyrajzi szám alatt felvett

II/1. sorszám alatt: 1/1 hányadban BUDAPEST FŐVÁROS XVI.KER. ÖNKORMÁNYZAT cím: 1163 BUDAPEST XVI.KER. Havashalom utca 43. tulajdonában lévő ingatlant **törlöm.**

III/3. sorszám alatt: az alábbi megjegyzést feltüntetem: (a T-90650 számú változási vázrajz alapján ingatlanok határrendezése. Kialakításra került a Budapest 117510/37-80 helyrajzi számú ingatlan, a Budapest 117510/36 helyrajzi számú ingatlan megszüntetésre került)

A BUDAPEST XVI.KER. belterület, 117510/37 helyrajzi szám alatt felvett ingatlant bejegyzem.

Föld adatok módosítása:

szektor: Önkormányzatok, térképszelvény: 3249, terület: 3554 nm, kat.jöv.: 0 **átvezetem.**

Alrészlet adatok módosítása:

művelési ág: kivett (helyi közút), minőség: 0, terület: 3554 nm, kat.jöv.: 0 **átvezetem.**

II/1. sorszám alatt: 1/1 hányadban BUDAPEST FŐVÁROS XVI.KER. ÖNKORMÁNYZAT cím: 1163 BUDAPEST XVI.KER. Havashalom utca 43. javára a tulajdonjogot telekalakítás jogcímen, vagyontáadás 267475/2/2000/97.11.10 jogcímen **bejegyzem.**

III/1. sorszám alatt: az alábbi megjegyzést feltüntetem: (a T-90650 számú változási vázrajz alapján ingatlanok határrendezése. Kialakításra került a Budapest 117510/37-80 helyrajzi számú ingatlan, a Budapest 117510/36 helyrajzi számú ingatlan megszüntetésre került)

A BUDAPEST XVI.KER. belterület, 117510/38 helyrajzi szám alatt felvett tulajdonában lévő ingatlant bejegyzem.

Föld adatok módosítása:

szektor: Önkormányzatok, térképszelvény: 3249, terület: 887 nm, kat.jöv.: 0 **átvezetem.**

Alrészlet adatok módosítása:

művelési ág: kivett (helyi közút), minőség: 0, terület: 887 nm, kat.jöv.: 0 **átvezetem.**

II/1. sorszám alatt: 1/1 hányadban BUDAPEST FŐVÁROS XVI.KER. ÖNKORMÁNYZAT cím: 1163 BUDAPEST XVI.KER. Havashalom utca 43. javára a tulajdonjogot telekalakítás jogcímen, vagyonátadás 267475/2/2000/97.11.10 jogcímen **bejegyzem.**

III/1. sorszám alatt: az alábbi megjegyzést feltüntettem: (a T-90650 számú változási vázrajz alapján ingatlanok határrendezése. Kialakításra került a Budapest 117510/37-80 helyrajzi számú ingatlan, a Budapest 117510/36 helyrajzi számú ingatlan megszüntetésre került)

A BUDAPEST XVI.KER. belterület, 117510/39 helyrajzi szám alatt felvett ingatlant bejegyzem.

Föld adatok módosítása:

szektor: Önkormányzatok, térképszelvény: 3249, terület: 1500 nm, kat.jöv.: 0 **átvezetem.**

Alrészlet adatok módosítása:

művelési ág: kivett (beépítetlen terület), minőség: 0, terület: 1500 nm, kat.jöv.: 0 **átvezetem.**

II/1. sorszám alatt: 1/1 hányadban BUDAPEST FŐVÁROS XVI.KER. ÖNKORMÁNYZAT cím: 1163 BUDAPEST XVI.KER. Havashalom utca 43. javára a tulajdonjogot telekalakítás jogcímen, vagyonátadás 267475/2/2000/97.11.10 jogcímen **bejegyzem.**

III/1. sorszám alatt: az alábbi megjegyzést feltüntettem: (a T-90650 számú változási vázrajz alapján ingatlanok határrendezése. Kialakításra került a Budapest 117510/37-80 helyrajzi számú ingatlan, a Budapest 117510/36 helyrajzi számú ingatlan megszüntetésre került)

A BUDAPEST XVI.KER. belterület, 117510/40 helyrajzi szám alatt felvett ingatlant bejegyzem.

Föld adatok módosítása:

szektor: Önkormányzatok, térképszelvény: 3249, terület: 1500 nm, kat.jöv.: 0 **átvezetem.**

Alrészlet adatok módosítása:

művelési ág: kivett (beépítetlen terület), minőség: 0, terület: 1500 nm, kat.jöv.: 0 **átvezetem.**

II/1. sorszám alatt: 1/1 hányadban BUDAPEST FŐVÁROS XVI.KER. ÖNKORMÁNYZAT cím: 1163 BUDAPEST XVI.KER. Havashalom utca 43. javára a tulajdonjogot telekalakítás jogcímen, vagyonátadás 267475/2/2000/97.11.10 jogcímen **bejegyzem.**

III/1. sorszám alatt: az alábbi megjegyzést feltüntettem: (a T-90650 számú változási vázrajz alapján ingatlanok határrendezése. Kialakításra került a Budapest 117510/37-80 helyrajzi számú ingatlan, a Budapest 117510/36 helyrajzi számú ingatlan megszüntetésre került)

A BUDAPEST XVI.KER. belterület, 117510/41 helyrajzi szám alatt felvett ingatlant bejegyzem.

Föld adatok módosítása:

szektor: Önkormányzatok, térképszelvény: 3249, terület: 676 nm, kat.jöv.: 0 **átvezetem.**

Alrészlet adatok módosítása:

művelési ág: kivett (helyi közút), minőség: 0, terület: 676 nm, kat.jöv.: 0 **átvezetem.**

II/1. sorszám alatt: 1/1 hányadban BUDAPEST FŐVÁROS XVI.KER. ÖNKORMÁNYZAT cím: 1163 BUDAPEST XVI.KER. Havashalom utca 43. javára a tulajdonjogot telekalakítás jogcímen,

vagyonátadás 267475/2/2000/97.11.10 jogcímen **bejegyzem.**

III/1. sorszám alatt: az alábbi megjegyzést feltüntettem: (a T-90650 számú változási vázrajz alapján ingatlanok határrendezése. Kialakításra került a Budapest 117510/37-80 helyrajzi számú ingatlan, a Budapest 117510/36 helyrajzi számú ingatlan megszüntetésre került)

A BUDAPEST XVI.KER. belterület, 117510/42 helyrajzi szám alatt felvett ingatlant bejegyzem.

Föld adatok módosítása:

szektor: Önkormányzatok, térképszelvény: 3249, terület: 1500 nm, kat.jöv.: 0 **átvezetem.**

Alrészlet adatok módosítása:

művelési ág: kivett (beépítetlen terület), minőség: 0, terület: 1500 nm, kat.jöv.: 0 **átvezetem.**

II/1. sorszám alatt: 1/1 hányadban BUDAPEST FŐVÁROS XVI.KER. ÖNKORMÁNYZAT cím: 1163 BUDAPEST XVI.KER. Havashalom utca 43. javára a tulajdonjogot telekalakítás jogcímen, vagyonátadás 267475/2/2000/97.11.10 jogcímen **bejegyzem.**

III/1. sorszám alatt: az alábbi megjegyzést feltüntettem: (a T-90650 számú változási vázrajz alapján ingatlanok határrendezése. Kialakításra került a Budapest 117510/37-80 helyrajzi számú ingatlan, a Budapest 117510/36 helyrajzi számú ingatlan megszüntetésre került)

A BUDAPEST XVI.KER. belterület, 117510/43 helyrajzi szám alatt felvett ingatlant bejegyzem.

Föld adatok módosítása:

szektor: Önkormányzatok, térképszelvény: 3249, terület: 1500 nm, kat.jöv.: 0 **átvezetem.**

Alrészlet adatok módosítása:

művelési ág: kivett (beépítetlen terület), minőség: 0, terület: 1500 nm, kat.jöv.: 0 **átvezetem.**

II/1. sorszám alatt: 1/1 hányadban BUDAPEST FŐVÁROS XVI.KER. ÖNKORMÁNYZAT cím: 1163 BUDAPEST XVI.KER. Havashalom utca 43. javára a tulajdonjogot telekalakítás jogcímen, vagyonátadás 267475/2/2000/97.11.10 jogcímen **bejegyzem.**

III/1. sorszám alatt: az alábbi megjegyzést feltüntettem: (a T-90650 számú változási vázrajz alapján ingatlanok határrendezése. Kialakításra került a Budapest 117510/37-80 helyrajzi számú ingatlan, a Budapest 117510/36 helyrajzi számú ingatlan megszüntetésre került)

A BUDAPEST XVI.KER. belterület, 117510/44 helyrajzi szám alatt felvett tulajdonában ingatlant bejegyzem.

Föld adatok módosítása:

szektor: Önkormányzatok, térképszelvény: 3249, terület: 1453 nm, kat.jöv.: 0 **átvezetem.**

Alrészlet adatok módosítása:

művelési ág: kivett (közterület), minőség: 0, terület: 1453 nm, kat.jöv.: 0 **átvezetem.**

II/1. sorszám alatt: 1/1 hányadban BUDAPEST FŐVÁROS XVI.KER. ÖNKORMÁNYZAT cím: 1163 BUDAPEST XVI.KER. Havashalom utca 43. javára a tulajdonjogot telekalakítás jogcímen, vagyonátadás 267475/2/2000/97.11.10 jogcímen **bejegyzem.**

III/1. sorszám alatt: az alábbi megjegyzést feltüntettem: (a T-90650 számú változási vázrajz alapján ingatlanok határrendezése. Kialakításra került a Budapest 117510/37-80 helyrajzi számú ingatlan, a Budapest 117510/36 helyrajzi számú ingatlan megszüntetésre került)

A BUDAPEST XVI.KER. belterület, 117510/45 helyrajzi szám alatt felvett ingatlant bejegyzem.

Föld adatok módosítása:

szektor: Önkormányzatok, térképszelvény: 3249, terület: 1500 nm, kat.jöv.: 0 **átvezetem.**

Alrészlet adatok módosítása:

művelési ág: kivett (beépítetlen terület), minőség: 0, terület: 1500 nm, kat.jöv.: 0 **átvezetem.**

II/1. sorszám alatt: 1/1 hányadban BUDAPEST FŐVÁROS XVI.KER. ÖNKORMÁNYZAT cím: 1163 BUDAPEST XVI.KER. Havashalom utca 43. javára a tulajdonjogot telekalakítás jogcímen, vagyónátadás 267475/2/2000/97.11.10 jogcímen **bejegyzem.**

III/1. sorszám alatt: az alábbi megjegyzést feltüntetem: (a T-90650 számú változási vázrajz alapján ingatlanok határrendezése. Kialakításra került a Budapest 117510/37-80 helyrajzi számú ingatlan, a Budapest 117510/36 helyrajzi számú ingatlan megszüntetésre került)

A BUDAPEST XVI.KER. belterület, 117510/46 helyrajzi szám alatt felvett ingatlant bejegyzem.

Föld adatok módosítása:

szektor: Önkormányzatok, térképszelvény: 3249, terület: 1500 nm, kat.jöv.: 0 **átvezetem.**

Alrészlet adatok módosítása:

művelési ág: kivett (beépítetlen terület), minőség: 0, terület: 1500 nm, kat.jöv.: 0 **átvezetem.**

II/1. sorszám alatt: 1/1 hányadban BUDAPEST FŐVÁROS XVI.KER. ÖNKORMÁNYZAT cím: 1163 BUDAPEST XVI.KER. Havashalom utca 43. javára a tulajdonjogot telekalakítás jogcímen, vagyónátadás 267475/2/2000/97.11.10 jogcímen **bejegyzem.**

III/1. sorszám alatt: az alábbi megjegyzést feltüntetem: (a T-90650 számú változási vázrajz alapján ingatlanok határrendezése. Kialakításra került a Budapest 117510/37-80 helyrajzi számú ingatlan, a Budapest 117510/36 helyrajzi számú ingatlan megszüntetésre került)

A BUDAPEST XVI.KER. belterület, 117510/47 helyrajzi szám alatt felvett ingatlant bejegyzem.

Föld adatok módosítása:

szektor: Önkormányzatok, térképszelvény: 3249, terület: 815 nm, kat.jöv.: 0 **átvezetem.**

Alrészlet adatok módosítása:

művelési ág: kivett (beépítetlen terület), minőség: 0, terület: 815 nm, kat.jöv.: 0 **átvezetem.**

II/1. sorszám alatt: 1/1 hányadban BUDAPEST FŐVÁROS XVI.KER. ÖNKORMÁNYZAT cím: 1163 BUDAPEST XVI.KER. Havashalom utca 43. javára a tulajdonjogot telekalakítás jogcímen, vagyónátadás 267475/2/2000/97.11.10 jogcímen **bejegyzem.**

III/1. sorszám alatt: az alábbi megjegyzést feltüntetem: (a T-90650 számú változási vázrajz alapján ingatlanok határrendezése. Kialakításra került a Budapest 117510/37-80 helyrajzi számú ingatlan, a Budapest 117510/36 helyrajzi számú ingatlan megszüntetésre került)

A BUDAPEST XVI.KER. belterület, 117510/48 helyrajzi szám alatt felvett ingatlant bejegyzem.

Föld adatok módosítása:

szektor: Önkormányzatok, térképszelvény: 3249, terület: 815 nm, kat.jöv.: 0 **átvezetem.**

Alrészlet adatok módosítása:

művelési ág: kivett (beépítetlen terület), minőség: 0, terület: 815 nm, kat.jöv.: 0 **átvezetem.**

II/1. sorszám alatt: 1/1 hányadban BUDAPEST FŐVÁROS XVI.KER. ÖNKORMÁNYZAT cím: 1163 BUDAPEST XVI.KER. Havashalom utca 43. javára a tulajdonjogot telekalakítás jogcímen, vagyónátadás 267475/2/2000/97.11.10 jogcímen **bejegyzem.**

III/1. sorszám alatt: az alábbi megjegyzést feltüntetem: (a T-90650 számú változási vázrajz alapján ingatlanok határrendezése. Kialakításra került a Budapest 117510/37-80 helyrajzi számú ingatlan, a Budapest 117510/36 helyrajzi számú ingatlan megszüntetésre került)

A BUDAPEST XVI.KER. belterület, 117510/49 helyrajzi szám alatt felvett ingatlant bejegyzem.

Föld adatok módosítása:

szektor: Önkormányzatok, térképszelvény: 3249, terület: 815 nm, kat.jöv.: 0 **átvezetem.**

Alrészlet adatok módosítása:

művelési ág: kivett (beépítetlen terület), minőség: 0, terület: 815 nm, kat.jöv.: 0 **átvezetem.**

II/1. sorszám alatt: 1/1 hányadban BUDAPEST FŐVÁROS XVI.KER. ÖNKORMÁNYZAT cím: 1163 BUDAPEST XVI.KER. Havashalom utca 43. javára a tulajdonjogot telekalakítás jogcímen, vagyonátadás 267475/2/2000/97.11.10 jogcímen **bejegyzem.**

III/1. sorszám alatt: az alábbi megjegyzést feltüntetem: (a T-90650 számú változási vázrajz alapján ingatlanok határrendezése. Kialakításra került a Budapest 117510/37-80 helyrajzi számú ingatlan, a Budapest 117510/36 helyrajzi számú ingatlan megszüntetésre került)

A BUDAPEST XVI.KER. belterület, 117510/50 helyrajzi szám alatt felvett ingatlant bejegyzem.

Föld adatok módosítása:

szektor: Önkormányzatok, térképszelvény: 3249, terület: 815 nm, kat.jöv.: 0 **átvezetem.**

Alrészlet adatok módosítása:

művelési ág: kivett (beépítetlen terület), minőség: 0, terület: 815 nm, kat.jöv.: 0 **átvezetem.**

II/1. sorszám alatt: 1/1 hányadban BUDAPEST FŐVÁROS XVI.KER. ÖNKORMÁNYZAT cím: 1163 BUDAPEST XVI.KER. Havashalom utca 43. javára a tulajdonjogot telekalakítás jogcímen, vagyonátadás 267475/2/2000/97.11.10 jogcímen **bejegyzem.**

III/1. sorszám alatt: az alábbi megjegyzést feltüntetem: (a T-90650 számú változási vázrajz alapján ingatlanok határrendezése. Kialakításra került a Budapest 117510/37-80 helyrajzi számú ingatlan, a Budapest 117510/36 helyrajzi számú ingatlan megszüntetésre került)

A BUDAPEST XVI.KER. belterület, 117510/51 helyrajzi szám alatt felvett ingatlant bejegyzem.

Föld adatok módosítása:

szektor: Önkormányzatok, térképszelvény: 3249, terület: 900 nm, kat.jöv.: 0 **átvezetem.**

Alrészlet adatok módosítása:

művelési ág: kivett (beépítetlen terület), minőség: 0, terület: 900 nm, kat.jöv.: 0 **átvezetem.**

II/1. sorszám alatt: 1/1 hányadban BUDAPEST FŐVÁROS XVI.KER. ÖNKORMÁNYZAT cím: 1163 BUDAPEST XVI.KER. Havashalom utca 43. javára a tulajdonjogot telekalakítás jogcímen, vagyonátadás 267475/2/2000/97.11.10 jogcímen **bejegyzem.**

III/1. sorszám alatt: az alábbi megjegyzést feltüntetem: (a T-90650 számú változási vázrajz alapján ingatlanok határrendezése. Kialakításra került a Budapest 117510/37-80 helyrajzi számú ingatlan, a Budapest 117510/36 helyrajzi számú ingatlan megszüntetésre került)

A BUDAPEST XVI.KER. belterület, 117510/52 helyrajzi szám alatt felvett ingatlant bejegyzem.

Föld adatok módosítása:

szektor: Önkormányzatok, térképszelvény: 3249, terület: 900 nm, kat.jöv.: 0 **átvezetem.**

Alrészlet adatok módosítása:

művelési ág: kivett (beépítetlen terület), minőség: 0, terület: 900 nm, kat.jöv.: 0 **átvezetem.**

II/1. sorszám alatt: 1/1 hányadban BUDAPEST FŐVÁROS XVI.KER. ÖNKORMÁNYZAT cím: 1163 BUDAPEST XVI.KER. Havashalom utca 43. javára a tulajdonjogot telekalakítás jogcímen, vagyonátadás 267475/2/2000/97.11.10 jogcímen **bejegyzem.**

III/1. sorszám alatt: az alábbi megjegyzést feltüntetem: (a T-90650 számú változási vázrajz alapján

ingatlanok határrendezése. Kialakításra került a Budapest 117510/37-80 helyrajzi számú ingatlan, a Budapest 117510/36 helyrajzi számú ingatlan megszüntetésre került)

A BUDAPEST XVI.KER. belterület, 117510/53 helyrajzi szám alatt felvett ingatlant bejegyzem.

Föld adatok módosítása:

szektor: Önkormányzatok, térképszelvény: 3249, terület: 900 nm, kat.jöv.: 0 **átvezetem.**

Alrészlet adatok módosítása:

művelési ág: kivett (beépítetlen terület), minőség: 0, terület: 900 nm, kat.jöv.: 0 **átvezetem.**

II/1. sorszám alatt: 1/1 hányadban BUDAPEST FŐVÁROS XVI.KER. ÖNKORMÁNYZAT cím: 1163 BUDAPEST XVI.KER. Havashalom utca 43. javára a tulajdonjogot telekalakítás jogcímen, vagyonátadás 267475/2/2000/97.11.10 jogcímen **bejegyzem.**

III/1. sorszám alatt: az alábbi megjegyzést feltüntetem: (a T-90650 számú változási vázrajz alapján ingatlanok határrendezése. Kialakításra került a Budapest 117510/37-80 helyrajzi számú ingatlan, a Budapest 117510/36 helyrajzi számú ingatlan megszüntetésre került)

A BUDAPEST XVI.KER. belterület, 117510/54 helyrajzi szám alatt felvett ingatlant bejegyzem.

Föld adatok módosítása:

szektor: Önkormányzatok, térképszelvény: 3249, terület: 864 nm, kat.jöv.: 0 **átvezetem.**

Alrészlet adatok módosítása:

művelési ág: kivett (beépítetlen terület), minőség: 0, terület: 864 nm, kat.jöv.: 0 **átvezetem.**

II/1. sorszám alatt: 1/1 hányadban BUDAPEST FŐVÁROS XVI.KER. ÖNKORMÁNYZAT cím: 1163 BUDAPEST XVI.KER. Havashalom utca 43. javára a tulajdonjogot telekalakítás jogcímen, vagyonátadás 267475/2/2000/97.11.10 jogcímen **bejegyzem.**

III/1. sorszám alatt: az alábbi megjegyzést feltüntetem: (a T-90650 számú változási vázrajz alapján ingatlanok határrendezése. Kialakításra került a Budapest 117510/37-80 helyrajzi számú ingatlan, a Budapest 117510/36 helyrajzi számú ingatlan megszüntetésre került)

A BUDAPEST XVI.KER. belterület, 117510/55 helyrajzi szám alatt felvett ingatlant bejegyzem.

Föld adatok módosítása:

szektor: Önkormányzatok, térképszelvény: 3249, terület: 863 nm, kat.jöv.: 0 **átvezetem.**

Alrészlet adatok módosítása:

művelési ág: kivett (beépítetlen terület), minőség: 0, terület: 863 nm, kat.jöv.: 0 **átvezetem.**

II/1. sorszám alatt: 1/1 hányadban BUDAPEST FŐVÁROS XVI.KER. ÖNKORMÁNYZAT cím: 1163 BUDAPEST XVI.KER. Havashalom utca 43. javára a tulajdonjogot telekalakítás jogcímen, vagyonátadás 267475/2/2000/97.11.10 jogcímen **bejegyzem.**

III/1. sorszám alatt: az alábbi megjegyzést feltüntetem: (a T-90650 számú változási vázrajz alapján ingatlanok határrendezése. Kialakításra került a Budapest 117510/37-80 helyrajzi számú ingatlan, a Budapest 117510/36 helyrajzi számú ingatlan megszüntetésre került)

A BUDAPEST XVI.KER. belterület, 117510/56 helyrajzi szám alatt felvett tulajdonában lévő ingatlant bejegyzem.

Föld adatok módosítása:

szektor: Önkormányzatok, térképszelvény: 3249, terület: 864 nm, kat.jöv.: 0 **átvezetem.**

Alrészlet adatok módosítása:

művelési ág: kivett (beépítetlen terület), minőség: 0, terület: 864 nm, kat.jöv.: 0 **átvezetem.**

II/1. sorszám alatt: 1/1 hányadban BUDAPEST FŐVÁROS XVI.KER. ÖNKORMÁNYZAT cím: 1163 BUDAPEST XVI.KER. Havashalom utca 43. javára a tulajdonjogot telekalakítás jogcímen, vagyonátadás 267475/2/2000/97.11.10 jogcímen **bejegyzem.**

III/1. sorszám alatt: az alábbi megjegyzést feltüntetem: (a T-90650 számú változási vázrajz alapján ingatlanok határrendezése. Kialakításra került a Budapest 117510/37-80 helyrajzi számú ingatlan, a Budapest 117510/36 helyrajzi számú ingatlan megszüntetésre került)

A BUDAPEST XVI.KER. belterület, 117510/57 helyrajzi szám alatt felvett ingatlant bejegyzem.

Föld adatok módosítása:

szektor: Önkormányzatok, térképszelvény: 3249, terület: 1000 nm, kat.jöv.: 0 **átvezetem.**

Alrészlet adatok módosítása:

művelési ág: kivett (beépítetlen terület), minőség: 0, terület: 1000 nm, kat.jöv.: 0 **átvezetem.**

II/1. sorszám alatt: 1/1 hányadban BUDAPEST FŐVÁROS XVI.KER. ÖNKORMÁNYZAT cím: 1163 BUDAPEST XVI.KER. Havashalom utca 43. javára a tulajdonjogot telekalakítás jogcímen, vagyonátadás 267475/2/2000/97.11.10 jogcímen **bejegyzem.**

III/1. sorszám alatt: az alábbi megjegyzést feltüntetem: (a T-90650 számú változási vázrajz alapján ingatlanok határrendezése. Kialakításra került a Budapest 117510/37-80 helyrajzi számú ingatlan, a Budapest 117510/36 helyrajzi számú ingatlan megszüntetésre került)

A BUDAPEST XVI.KER. belterület, 117510/58 helyrajzi szám alatt felvett ingatlant bejegyzem.

Föld adatok módosítása:

szektor: Önkormányzatok, térképszelvény: 3249, terület: 1103 nm, kat.jöv.: 0 **átvezetem.**

Alrészlet adatok módosítása:

művelési ág: kivett (beépítetlen terület), minőség: 0, terület: 1103 nm, kat.jöv.: 0 **átvezetem.**

II/1. sorszám alatt: 1/1 hányadban BUDAPEST FŐVÁROS XVI.KER. ÖNKORMÁNYZAT cím: 1163 BUDAPEST XVI.KER. Havashalom utca 43. javára a tulajdonjogot telekalakítás jogcímen, vagyonátadás 267475/2/2000/97.11.10 jogcímen **bejegyzem.**

III/1. sorszám alatt: az alábbi megjegyzést feltüntetem: (a T-90650 számú változási vázrajz alapján ingatlanok határrendezése. Kialakításra került a Budapest 117510/37-80 helyrajzi számú ingatlan, a Budapest 117510/36 helyrajzi számú ingatlan megszüntetésre került)

A BUDAPEST XVI.KER. belterület, 117510/59 helyrajzi szám alatt felvett ingatlant bejegyzem.

Föld adatok módosítása:

szektor: Önkormányzatok, térképszelvény: 3249, terület: 7562 nm, kat.jöv.: 0 **átvezetem.**

Alrészlet adatok módosítása:

művelési ág: kivett (helyi közút), minőség: 0, terület: 7562 nm, kat.jöv.: 0 **átvezetem.**

II/1. sorszám alatt: 1/1 hányadban BUDAPEST FŐVÁROS XVI.KER. ÖNKORMÁNYZAT cím: 1163 BUDAPEST XVI.KER. Havashalom utca 43. javára a tulajdonjogot telekalakítás jogcímen, vagyonátadás 267475/2/2000/97.11.10 jogcímen **bejegyzem.**

III/1. sorszám alatt: az alábbi megjegyzést feltüntetem: (a T-90650 számú változási vázrajz alapján ingatlanok határrendezése. Kialakításra került a Budapest 117510/37-80 helyrajzi számú ingatlan, a Budapest 117510/36 helyrajzi számú ingatlan megszüntetésre került)

A BUDAPEST XVI.KER. belterület, 117510/60 helyrajzi szám alatt felvett ingatlant bejegyzem.

Föld adatok módosítása:

szektor: Önkormányzatok, térképszelvény: 3249, terület: 967 nm, kat.jöv.: 0 **átvezetem.**

Alrészlet adatok módosítása:

művelési ág: kivett (beépítetlen terület), minőség: 0, terület: 967 nm, kat.jöv.: 0 **átvezetem.**

II/1. sorszám alatt: 1/1 hányadban BUDAPEST FŐVÁROS XVI.KER. ÖNKORMÁNYZAT cím: 1163 BUDAPEST XVI.KER. Havashalom utca 43. javára a tulajdonjogot telekalakítás jogcímen, vagyonátadás 267475/2/2000/97.11.10 jogcímen **bejegyzem.**

III/1. sorszám alatt: az alábbi megjegyzést feltüntettem: (a T-90650 számú változási vázrajz alapján ingatlanok határrendezése. Kialakításra került a Budapest 117510/37-80 helyrajzi számú ingatlan, a Budapest 117510/36 helyrajzi számú ingatlan megszüntetésre került)

A BUDAPEST XVI.KER. belterület, 117510/61 helyrajzi szám alatt felvett ingatlant bejegyzem.

Föld adatok módosítása:

szektor: Önkormányzatok, térképszelvény: 3249, terület: 944 nm, kat.jöv.: 0 **átvezetem.**

Alrészlet adatok módosítása:

művelési ág: kivett (beépítetlen terület), minőség: 0, terület: 944 nm, kat.jöv.: 0 **átvezetem.**

II/1. sorszám alatt: 1/1 hányadban BUDAPEST FŐVÁROS XVI.KER. ÖNKORMÁNYZAT cím: 1163 BUDAPEST XVI.KER. Havashalom utca 43. javára a tulajdonjogot telekalakítás jogcímen, vagyonátadás 267475/2/2000/97.11.10 jogcímen **bejegyzem.**

III/1. sorszám alatt: az alábbi megjegyzést feltüntettem: (a T-90650 számú változási vázrajz alapján ingatlanok határrendezése. Kialakításra került a Budapest 117510/37-80 helyrajzi számú ingatlan, a Budapest 117510/36 helyrajzi számú ingatlan megszüntetésre került)

A BUDAPEST XVI.KER. belterület, 117510/62 helyrajzi szám alatt felvett ingatlant bejegyzem.

Föld adatok módosítása:

szektor: Önkormányzatok, térképszelvény: 3249, terület: 800 nm, kat.jöv.: 0 **átvezetem.**

Alrészlet adatok módosítása:

művelési ág: kivett (beépítetlen terület), minőség: 0, terület: 800 nm, kat.jöv.: 0 **átvezetem.**

II/1. sorszám alatt: 1/1 hányadban BUDAPEST FŐVÁROS XVI.KER. ÖNKORMÁNYZAT cím: 1163 BUDAPEST XVI.KER. Havashalom utca 43. javára a tulajdonjogot telekalakítás jogcímen, vagyonátadás 267475/2/2000/97.11.10 jogcímen **bejegyzem.**

III/1. sorszám alatt: az alábbi megjegyzést feltüntettem: (a T-90650 számú változási vázrajz alapján ingatlanok határrendezése. Kialakításra került a Budapest 117510/37-80 helyrajzi számú ingatlan, a Budapest 117510/36 helyrajzi számú ingatlan megszüntetésre került)

A BUDAPEST XVI.KER. belterület, 117510/63 helyrajzi szám alatt felvett ingatlant bejegyzem.

Föld adatok módosítása:

szektor: Önkormányzatok, térképszelvény: 3249, terület: 800 nm, kat.jöv.: 0 **átvezetem.**

Alrészlet adatok módosítása:

művelési ág: kivett (beépítetlen terület), minőség: 0, terület: 800 nm, kat.jöv.: 0 **átvezetem.**

II/1. sorszám alatt: 1/1 hányadban BUDAPEST FŐVÁROS XVI.KER. ÖNKORMÁNYZAT cím: 1163 BUDAPEST XVI.KER. Havashalom utca 43. javára a tulajdonjogot telekalakítás jogcímen, vagyonátadás 267475/2/2000/97.11.10 jogcímen **bejegyzem.**

III/1. sorszám alatt: az alábbi megjegyzést feltüntettem: (a T-90650 számú változási vázrajz alapján ingatlanok határrendezése. Kialakításra került a Budapest 117510/37-80 helyrajzi számú ingatlan, a Budapest 117510/36 helyrajzi számú ingatlan megszüntetésre került)

A BUDAPEST XVI.KER. belterület, 117510/64 helyrajzi szám alatt felvett ingatlant bejegyzem.

Föld adatok módosítása:

szektor: Önkormányzatok, térképszelvény: 3249, terület: 800 nm, kat.jöv.: 0 **átvezetem.**

Alrészlet adatok módosítása:

művelési ág: kivett (beépítetlen terület), minőség: 0, terület: 800 nm, kat.jöv.: 0 **átvezetem.**

II/1. sorszám alatt: 1/1 hányadban BUDAPEST FŐVÁROS XVI.KER. ÖNKORMÁNYZAT cím: 1163 BUDAPEST XVI.KER. Havashalom utca 43. javára a tulajdonjogot telekalakítás jogcímen, vagyonátadás 267475/2/2000/97.11.10 jogcímen **bejegyzem.**

III/1. sorszám alatt: az alábbi megjegyzést feltüntetem: (a T-90650 számú változási vázrajz alapján ingatlanok határrendezése. Kialakításra került a Budapest 117510/37-80 helyrajzi számú ingatlan, a Budapest 117510/36 helyrajzi számú ingatlan megszüntetésre került)

A BUDAPEST XVI.KER. belterület, 117510/65 helyrajzi szám alatt felvett ingatlant bejegyzem.

Föld adatok módosítása:

szektor: Önkormányzatok, térképszelvény: 3249, terület: 800 nm, kat.jöv.: 0 **átvezetem.**

Alrészlet adatok módosítása:

művelési ág: kivett (beépítetlen terület), minőség: 0, terület: 800 nm, kat.jöv.: 0 **átvezetem.**

II/1. sorszám alatt: 1/1 hányadban BUDAPEST FŐVÁROS XVI.KER. ÖNKORMÁNYZAT cím: 1163 BUDAPEST XVI.KER. Havashalom utca 43. javára a tulajdonjogot telekalakítás jogcímen, vagyonátadás 267475/2/2000/97.11.10 jogcímen **bejegyzem.**

III/1. sorszám alatt: az alábbi megjegyzést feltüntetem: (a T-90650 számú változási vázrajz alapján ingatlanok határrendezése. Kialakításra került a Budapest 117510/37-80 helyrajzi számú ingatlan, a Budapest 117510/36 helyrajzi számú ingatlan megszüntetésre került)

A BUDAPEST XVI.KER. belterület, 117510/66 helyrajzi szám alatt felvett ingatlant bejegyzem.

Föld adatok módosítása:

szektor: Önkormányzatok, térképszelvény: 3249, terület: 800 nm, kat.jöv.: 0 **átvezetem.**

Alrészlet adatok módosítása:

művelési ág: kivett (beépítetlen terület), minőség: 0, terület: 800 nm, kat.jöv.: 0 **átvezetem.**

II/1. sorszám alatt: 1/1 hányadban BUDAPEST FŐVÁROS XVI.KER. ÖNKORMÁNYZAT cím: 1163 BUDAPEST XVI.KER. Havashalom utca 43. javára a tulajdonjogot telekalakítás jogcímen, vagyonátadás 267475/2/2000/97.11.10 jogcímen **bejegyzem.**

III/1. sorszám alatt: g az alábbi megjegyzést feltüntetem: (a T-90650 számú változási vázrajz alapján ingatlanok határrendezése. Kialakításra került a Budapest 117510/37-80 helyrajzi számú ingatlan, a Budapest 117510/36 helyrajzi számú ingatlan megszüntetésre került)

A BUDAPEST XVI.KER. belterület, 117510/67 helyrajzi szám alatt felvett ingatlant bejegyzem.

Föld adatok módosítása:

szektor: Önkormányzatok, térképszelvény: 3249, terület: 800 nm, kat.jöv.: 0 **átvezetem.**

Alrészlet adatok módosítása:

művelési ág: kivett (beépítetlen terület), minőség: 0, terület: 800 nm, kat.jöv.: 0 **átvezetem.**

II/1. sorszám alatt: 1/1 hányadban BUDAPEST FŐVÁROS XVI.KER. ÖNKORMÁNYZAT cím: 1163 BUDAPEST XVI.KER. Havashalom utca 43. javára a tulajdonjogot telekalakítás jogcímen, vagyonátadás 267475/2/2000/97.11.10 jogcímen **bejegyzem.**

III/1. sorszám alatt: az alábbi megjegyzést feltüntettem: (a T-90650 számú változási vázrajz alapján ingatlanok határrendezése. Kialakításra került a Budapest 117510/37-80 helyrajzi számú ingatlan, a Budapest 117510/36 helyrajzi számú ingatlan megszüntetésre került)

A BUDAPEST XVI.KER. belterület, 117510/68 helyrajzi szám alatt felvett ingatlant bejegyzem.

Föld adatok módosítása:

szektor: Önkormányzatok, térképszelvény: 3249, terület: 800 nm, kat.jöv.: 0 **átvezetem.**

Alrészlet adatok módosítása:

művelési ág: kivett (beépítetlen terület), minőség: 0, terület: 800 nm, kat.jöv.: 0 **átvezetem.**

II/1. sorszám alatt: 1/1 hányadban BUDAPEST FŐVÁROS XVI.KER. ÖNKORMÁNYZAT cím: 1163 BUDAPEST XVI.KER. Havashalom utca 43. javára a tulajdonjogot telekalakítás jogcímen, vagyonátadás 267475/2/2000/97.11.10 jogcímen **bejegyzem.**

III/1. sorszám alatt: az alábbi megjegyzést feltüntettem: (a T-90650 számú változási vázrajz alapján ingatlanok határrendezése. Kialakításra került a Budapest 117510/37-80 helyrajzi számú ingatlan, a Budapest 117510/36 helyrajzi számú ingatlan megszüntetésre került)

A BUDAPEST XVI.KER. belterület, 117510/69 helyrajzi szám alatt felvett ingatlant bejegyzem.

Föld adatok módosítása:

szektor: Önkormányzatok, térképszelvény: 3249, terület: 800 nm, kat.jöv.: 0 **átvezetem.**

Alrészlet adatok módosítása:

művelési ág: kivett (beépítetlen terület), minőség: 0, terület: 800 nm, kat.jöv.: 0 **átvezetem.**

II/1. sorszám alatt: 1/1 hányadban BUDAPEST FŐVÁROS XVI.KER. ÖNKORMÁNYZAT cím: 1163 BUDAPEST XVI.KER. Havashalom utca 43. javára a tulajdonjogot telekalakítás jogcímen, vagyonátadás 267475/2/2000/97.11.10 jogcímen **bejegyzem.**

III/1. sorszám alatt: az alábbi megjegyzést feltüntettem: (a T-90650 számú változási vázrajz alapján ingatlanok határrendezése. Kialakításra került a Budapest 117510/37-80 helyrajzi számú ingatlan, a Budapest 117510/36 helyrajzi számú ingatlan megszüntetésre került)

A BUDAPEST XVI.KER. belterület, 117510/70 helyrajzi szám alatt felvett ingatlant bejegyzem.

Föld adatok módosítása:

szektor: Önkormányzatok, térképszelvény: 3249, terület: 800 nm, kat.jöv.: 0 **átvezetem.**

Alrészlet adatok módosítása:

művelési ág: kivett (beépítetlen terület), minőség: 0, terület: 800 nm, kat.jöv.: 0 **átvezetem.**

II/1. sorszám alatt: 1/1 hányadban BUDAPEST FŐVÁROS XVI.KER. ÖNKORMÁNYZAT cím: 1163 BUDAPEST XVI.KER. Havashalom utca 43. javára a tulajdonjogot telekalakítás jogcímen, vagyonátadás 267475/2/2000/97.11.10 jogcímen **bejegyzem.**

III/1. sorszám alatt: az alábbi megjegyzést feltüntettem: (a T-90650 számú változási vázrajz alapján ingatlanok határrendezése. Kialakításra került a Budapest 117510/37-80 helyrajzi számú ingatlan, a Budapest 117510/36 helyrajzi számú ingatlan megszüntetésre került)

A BUDAPEST XVI.KER. belterület, 117510/71 helyrajzi szám alatt felvett ingatlant bejegyzem.

Föld adatok módosítása:

szektor: Önkormányzatok, térképszelvény: 3249, terület: 800 nm, kat.jöv.: 0 **átvezetem.**

Alrészlet adatok módosítása:

művelési ág: kivett (beépítetlen terület), minőség: 0, terület: 800 nm, kat.jöv.: 0 **átvezetem.**

II/1. sorszám alatt: 1/1 hányadban BUDAPEST FŐVÁROS XVI.KER. ÖNKORMÁNYZAT cím: 1163 BUDAPEST XVI.KER. Havashalom utca 43. javára a tulajdonjogot telekalakítás jogcímen, vagyonátadás 267475/2/2000/97.11.10 jogcímen **bejegyzem.**

III/1. sorszám alatt: az alábbi megjegyzést feltüntetem: (a T-90650 számú változási vázrajz alapján ingatlanok határrendezése. Kialakításra került a Budapest 117510/37-80 helyrajzi számú ingatlan, a Budapest 117510/36 helyrajzi számú ingatlan megszüntetésre került)

A BUDAPEST XVI.KER. belterület, 117510/72 helyrajzi szám alatt felvett ingatlant bejegyzem.

Föld adatok módosítása:

szektor: Önkormányzatok, térképszelvény: 3249, terület: 800 nm, kat.jöv.: 0 **átvezetem.**

Alrészlet adatok módosítása:

művelési ág: kivett (beépítetlen terület), minőség: 0, terület: 800 nm, kat.jöv.: 0 **átvezetem.**

II/1. sorszám alatt: 1/1 hányadban BUDAPEST FŐVÁROS XVI.KER. ÖNKORMÁNYZAT cím: 1163 BUDAPEST XVI.KER. Havashalom utca 43. javára a tulajdonjogot telekalakítás jogcímen, vagyonátadás 267475/2/2000/97.11.10 jogcímen **bejegyzem.**

III/1. sorszám alatt: az alábbi megjegyzést feltüntetem: (a T-90650 számú változási vázrajz alapján ingatlanok határrendezése. Kialakításra került a Budapest 117510/37-80 helyrajzi számú ingatlan, a Budapest 117510/36 helyrajzi számú ingatlan megszüntetésre került)

A BUDAPEST XVI.KER. belterület, 117510/73 helyrajzi szám alatt felvett ingatlant bejegyzem.

Föld adatok módosítása:

szektor: Önkormányzatok, térképszelvény: 3249, terület: 800 nm, kat.jöv.: 0 **átvezetem.**

Alrészlet adatok módosítása:

művelési ág: kivett (beépítetlen terület), minőség: 0, terület: 800 nm, kat.jöv.: 0 **átvezetem.**

II/1. sorszám alatt: 1/1 hányadban BUDAPEST FŐVÁROS XVI.KER. ÖNKORMÁNYZAT cím: 1163 BUDAPEST XVI.KER. Havashalom utca 43. javára a tulajdonjogot telekalakítás jogcímen, vagyonátadás 267475/2/2000/97.11.10 jogcímen **bejegyzem.**

III/1. sorszám alatt: az alábbi megjegyzést feltüntetem: (a T-90650 számú változási vázrajz alapján ingatlanok határrendezése. Kialakításra került a Budapest 117510/37-80 helyrajzi számú ingatlan, a Budapest 117510/36 helyrajzi számú ingatlan megszüntetésre került)

A BUDAPEST XVI.KER. belterület, 117510/74 helyrajzi szám alatt felvett ingatlant bejegyzem.

Föld adatok módosítása:

szektor: Önkormányzatok, térképszelvény: 3249, terület: 800 nm, kat.jöv.: 0 **átvezetem.**

Alrészlet adatok módosítása:

művelési ág: kivett (beépítetlen terület), minőség: 0, terület: 800 nm, kat.jöv.: 0 **átvezetem.**

II/1. sorszám alatt: 1/1 hányadban BUDAPEST FŐVÁROS XVI.KER. ÖNKORMÁNYZAT cím: 1163 BUDAPEST XVI.KER. Havashalom utca 43. javára a tulajdonjogot telekalakítás jogcímen, vagyonátadás 267475/2/2000/97.11.10 jogcímen **bejegyzem.**

III/1. sorszám alatt: az alábbi megjegyzést feltüntetem: (a T-90650 számú változási vázrajz alapján ingatlanok határrendezése. Kialakításra került a Budapest 117510/37-80 helyrajzi számú ingatlan, a Budapest 117510/36 helyrajzi számú ingatlan megszüntetésre került)

A BUDAPEST XVI.KER. belterület, 117510/75 helyrajzi szám alatt felvett ingatlant bejegyzem.

Föld adatok módosítása:

szektor: Önkormányzatok, térképszelvény: 3249, terület: 800 nm, kat.jöv.: 0 **átvezetem.**

Alrészlet adatok módosítása:

művelési ág: kivett (beépítetlen terület), minőség: 0, terület: 800 nm, kat.jöv.: 0 **átvezetem.**

II/1. sorszám alatt: 1/1 hányadban BUDAPEST FŐVÁROS XVI.KER. ÖNKORMÁNYZAT cím: 1163 BUDAPEST XVI.KER. Havashalom utca 43. javára a tulajdonjogot telekalakítás jogcímen, vagyonátadás 267475/2/2000/97.11.10 jogcímen **bejegyzem.**

III/1. sorszám alatt: az alábbi megjegyzést feltüntettem: (a T-90650 számú változási vázrajz alapján ingatlanok határrendezése. Kialakításra került a Budapest 117510/37-80 helyrajzi számú ingatlan, a Budapest 117510/36 helyrajzi számú ingatlan megszüntetésre került)

A BUDAPEST XVI.KER. belterület, 117510/76 helyrajzi szám alatt felvett ingatlant bejegyzem.

Föld adatok módosítása:

szektor: Önkormányzatok, térképszelvény: 3249, terület: 800 nm, kat.jöv.: 0 **átvezetem.**

Alrészlet adatok módosítása:

művelési ág: kivett (beépítetlen terület), minőség: 0, terület: 800 nm, kat.jöv.: 0 **átvezetem.**

II/1. sorszám alatt: 1/1 hányadban BUDAPEST FŐVÁROS XVI.KER. ÖNKORMÁNYZAT cím: 1163 BUDAPEST XVI.KER. Havashalom utca 43. javára a tulajdonjogot telekalakítás jogcímen, vagyonátadás 267475/2/2000/97.11.10 jogcímen **bejegyzem.**

III/1. sorszám alatt: az alábbi megjegyzést feltüntettem: (a T-90650 számú változási vázrajz alapján ingatlanok határrendezése. Kialakításra került a Budapest 117510/37-80 helyrajzi számú ingatlan, a Budapest 117510/36 helyrajzi számú ingatlan megszüntetésre került)

A BUDAPEST XVI.KER. belterület, 117510/77 helyrajzi szám alatt felvett ingatlant bejegyzem.

Föld adatok módosítása:

szektor: Önkormányzatok, térképszelvény: 3249, terület: 800 nm, kat.jöv.: 0 **átvezetem.**

Alrészlet adatok módosítása:

művelési ág: kivett (beépítetlen terület), minőség: 0, terület: 800 nm, kat.jöv.: 0 **átvezetem.**

II/1. sorszám alatt: 1/1 hányadban BUDAPEST FŐVÁROS XVI.KER. ÖNKORMÁNYZAT cím: 1163 BUDAPEST XVI.KER. Havashalom utca 43. javára a tulajdonjogot telekalakítás jogcímen, vagyonátadás 267475/2/2000/97.11.10 jogcímen **bejegyzem.**

III/1. sorszám alatt: az alábbi megjegyzést feltüntettem: (a T-90650 számú változási vázrajz alapján ingatlanok határrendezése. Kialakításra került a Budapest 117510/37-80 helyrajzi számú ingatlan, a Budapest 117510/36 helyrajzi számú ingatlan megszüntetésre került)

A BUDAPEST XVI.KER. belterület, 117510/78 helyrajzi szám alatt felvett ingatlant bejegyzem.

Föld adatok módosítása:

szektor: Önkormányzatok, térképszelvény: 3249, terület: 846 nm, kat.jöv.: 0 **átvezetem.**

Alrészlet adatok módosítása:

művelési ág: kivett (beépítetlen terület), minőség: 0, terület: 846 nm, kat.jöv.: 0 **átvezetem.**

II/1. sorszám alatt: 1/1 hányadban BUDAPEST FŐVÁROS XVI.KER. ÖNKORMÁNYZAT cím: 1163 BUDAPEST XVI.KER. Havashalom utca 43. javára a tulajdonjogot telekalakítás jogcímen, vagyonátadás 267475/2/2000/97.11.10 jogcímen **bejegyzem.**

III/1. sorszám alatt: az alábbi megjegyzést feltüntettem: (a T-90650 számú változási vázrajz alapján ingatlanok határrendezése. Kialakításra került a Budapest 117510/37-80 helyrajzi számú ingatlan, a Budapest 117510/36 helyrajzi számú ingatlan megszüntetésre került)

A BUDAPEST XVI.KER. belterület, 117510/79 helyrajzi szám alatt felvett ingatlant bejegyzem.

Föld adatok módosítása:

szektor: Önkormányzatok, térképszelvény: 3249, terület: 2672 nm, kat.jöv.: 0 **átvezetem.**

Alrészlet adatok módosítása:

művelési ág: kivett (helyi közút), minőség: 0, terület: 2672 nm, kat.jöv.: 0 **átvezetem.**

II/1. sorszám alatt: 1/1 hányadban BUDAPEST FŐVÁROS XVI.KER. ÖNKORMÁNYZAT cím: 1163 BUDAPEST XVI.KER. Havashalom utca 43. javára a tulajdonjogot telekalakítás jogcímen, vagyonátadás 267475/2/2000/97.11.10 jogcímen **bejegyzem.**

III/1. sorszám alatt: az alábbi megjegyzést feltüntetem: (a T-90650 számú változási vázrajz alapján ingatlanok határrendezése. Kialakításra került a Budapest 117510/37-80 helyrajzi számú ingatlan, a Budapest 117510/36 helyrajzi számú ingatlan megszüntetésre került)

A BUDAPEST XVI.KER. belterület, 117510/80 helyrajzi szám alatt felvett ingatlant bejegyzem.

Föld adatok módosítása:

szektor: Önkormányzatok, térképszelvény: 3249, terület: 2728 nm, kat.jöv.: 0 **átvezetem.**

Alrészlet adatok módosítása:

művelési ág: kivett (beépítetlen terület), minőség: 0, terület: 2728 nm, kat.jöv.: 0 **átvezetem.**

II/1. sorszám alatt: 1/1 hányadban BUDAPEST FŐVÁROS XVI.KER. ÖNKORMÁNYZAT cím: 1163 BUDAPEST XVI.KER. Havashalom utca 43. javára a tulajdonjogot telekalakítás jogcímen, vagyonátadás 267475/2/2000/97.11.10 jogcímen **bejegyzem.**

III/1. sorszám alatt: az alábbi megjegyzést feltüntetem: (a T-90650 számú változási vázrajz alapján ingatlanok határrendezése. Kialakításra került a Budapest 117510/37-80 helyrajzi számú ingatlan, a Budapest 117510/36 helyrajzi számú ingatlan megszüntetésre került)

A BUDAPEST XVI.KER. belterület, 117511 helyrajzi szám alatt felvett

II/4. sorszám alatt: 1/1 hányadban DREHER SÖRGYÁRAK RT. cím: 1106 BUDAPEST X.KER. Maglódi út 17 tulajdonában lévő ingatlanra

I/6. sorszám alatt: az ingatlant illető és BUDAPEST XVI.KER. belterület, 103773/6 ingatlant terhelő Vívezetési szolgalmi jogot **bejegyzem.**

I/7. sorszám alatt: az ingatlant illető és BUDAPEST XVI.KER. belterület, 103773/6 ingatlant terhelő Elektromos áram vezetési szolgalmi jogot **bejegyzem.**

I/8. sorszám alatt: az ingatlant illető és BUDAPEST XVI.KER. belterület, 103773/7 ingatlant terhelő Vívezetési szolgalmi jogot **bejegyzem.**

I/9. sorszám alatt: az ingatlant illető és BUDAPEST XVI.KER. belterület, 103773/7 ingatlant terhelő Elektromos áram vezetési szolgalmi jogot **bejegyzem.**

I/4. sorszám alatt: az ingatlant illető és BUDAPEST XVI.KER. belterület, 103773/3 ingatlant terhelő Vívezetési szolgalmi jogot **megszüntettem.**

Döntésem ellen fellebbezésnek helye nincs. Akinek jogát a döntés sérti, ellene közigazgatási pert indíthat. A Fővárosi Közigazgatási és Munkaügyi Bírósághoz (1027 Budapest, Tölgyfa u. 1-3.) címzett keresetlevelet a vitatott határozat közlésétől számított 30 napon belül Budapest Főváros Kormányhivatalánál (levélcím: 1590 Budapest, Pf. 101; Hivatali Kapu használata esetén a hivatal rövid neve: JH0114FOLD, KRID azonosító: 134987783) kell benyújtani. A jogi képviselővel eljáró fél, valamint a belföldi székhellyel rendelkező gazdálkodó szervezet a keresetlevelet úrlapbenyújtás támogatási szolgáltatás igénybevételével, elektronikus úton

köteles benyújtani (<https://e-kormanyablak.kh.gov.hu/client/>). A bíróság a pert tárgyaláson kívül bírálja el, a felek bármelyikének kérelmére azonban tárgyalást tart.

INDOKOLÁS

Budapest Főváros XVI. ker. Önkormányzat képviselőjében eljárva Dr. Jakab János ügyvéd 2020. február 12. napján a BUDAPEST XVI.KER. belterület, 103773/6, a BUDAPEST XVI.KER. belterület, 117510/2, a BUDAPEST XVI.KER. belterület, 117510/12 és a BUDAPEST XVI.KER. belterület, 117510/36 helyrajzi szám alatt felvett ingatlanokra tulajdonjog bejegyzés iránti kérelmet nyújtott be hivatalunkhoz. Kérelméhez csatolta a Budapesten, 2020. február 11. napján kelt nyilatkozat megnevezésű okiratot, a T-90650 számú változási vázrajzot, a területkimutatást, a 800152/5/2019 számú végleges határozatot és a Dréher Sörgyárak Zrt. hozzájáruló nyilatkozatát. A hivatal a 47809/1/2020 számon függő hatályú végzést adott ki, amelyhez joghatás akkor kapcsolódott volna, ha a hivatal az ügy érdemében 2020. május 12. napjáig nem hozott volna döntést.

Az ügyintézés során megállapításra került, hogy a Budapest 117511 helyrajzi számú ingatlanon a szolgalmi jog a korábbi, már megosztásra került ingatlanra utal (103773/3), ezért a megosztásra került 103773/6 és a 103773/7 helyrajzi számú ingatlanokra a bejegyzés jelen eljárással megtörtént.

A benyújtott okiratok alapján a rendelkező részben foglaltak szerint jártam el.

A kérelmező az igazgatási szolgáltatási díjat megfizette. A 2020/BP282-2868 bizonylatszámú számlát megküldöm.

Tájékoztatom, hogy az ingatlan-nyilvántartásról szóló 1997. évi CXLI. törvény 25/A. § (3) bekezdés szerint az ingatlan(ok) címadata címkézés alatt áll, az a Központi Címregiszterből történő adatátvitel útján válik majd az ingatlan-nyilvántartás részévé, a tulajdoni lap I. részén a címadatátvitelt követően jelenik meg. A címadatátvitelt megelőző címkézési eljárást a jegyző folytatja le.

A bejegyző határozattal egyidejűleg megkeresem az ingatlan fekvése szerint illetékes fővárosi kerületi önkormányzat jegyzőjét, mint címkézésre jogosult szervezet a címkézési eljárás lefolytatása, a címadatátvitel érdekében.

Az ügyintézési határidőt az általános közigazgatási rendtartásról szóló 2016. évi CL. törvény 50. § (2) bekezdés c) pontja állapítja meg. Az ügyintézési határidőbe nem számít bele az Ákr. 50. § (5) bekezdésében meghatározott eljárási cselekmények időtartama.

A döntés közlésére az ingatlan-nyilvántartásról szóló 1997. évi CXLI. tv. 52.-a irányadó.

Határozatom az ingatlan-nyilvántartásról szóló 1997. évi CXLI. tv. 6. § (1) bekezdésén, 26. § (1)-(3), (6) bekezdésén, 28. § (1) bekezdésén, 29. §-án, 32. § (1)-(3) bekezdésén, 37. § (3) bekezdésének a)-b) pontján, az ügyvédi tevékenységről szóló 2017. évi LXXVIII. törvény 43. § (2)-(3) bekezdésén, az ingatlan-nyilvántartásról szóló 1997. évi CXLI. törvény végrehajtásáról szóló 109/1999. (XII.29.) FVM rendelet 65. § (1) bekezdésén alapul.

A jogorvoslat lehetőségét az általános közigazgatási rendtartásról szóló 2016. évi CL. törvény 112. § (1) bekezdés és a 114. § (1) bekezdése biztosítja.

Budapest Főváros Kormányhivatala Földhivatali Főosztály hatáskörét az egyes földügyi eljárások részletes szabályairól szóló 384/2016. (XII.2.) Kormányrendelet 3. § (1) bekezdés és a földművelésügyi hatósági és igazgatási feladatokat ellátó szervek kijelöléséről szóló 383/2016. (XII.2.) Kormányrendelet 37. § (1) bekezdése, míg illetékességét 383/2016. (XII.2.) Kormányrendelet 3. § (3) bekezdés b) pontja állapítja meg.

dr. Sára Botond kormány megbízott megbízásából



Kreisz Andrea főtanácsos
(Tel. 422-4510/124)

Budapest, 2020. március 05.

p.h.

Kapja:

- 1 BUDAPEST FŐVÁROS XVI.KER. ÖNKORMÁNYZAT JEGYZŐJE + KCR adatlap BUDAPEST
XVI.KER.Havashalom utca 43
- 2 Dr. Jakab János Ügyvéd + számla BUDAPEST XVI.KER.Veress Péter út 105-107.1/113.
- 3 DRÉHER SÖRGYÁRAK ZRT BUDAPESTJászberényi út 7-11.
- 4 Nemzeti Adó - és Vámhivatal BUDAPEST XIII.KER.Váci út 48/C-D
- 5 BUDAPEST FŐVÁROS KORMÁNYHIVATALA FÖLDHIVATALI FŐOSZTÁLY FÖLDMÉRÉSI OSZTÁLY
BUDAPEST XIV.KER.Bosnyák tér 5.
- 6 Irrattár Helyben

Nem hiteles tulajdoni lap

Nem hiteles tulajdoni lap

Nem hiteles tulajdoni lap

Budapest Főváros Kormányhivatala Földhivatali Főosztály
Budapest, XIV., Bosnyák tér 5. 1590 Budapest, Pf. 101

Oldal: 1/1

Nem hiteles tulajdoni lap - Szemle másolat

Megrendelés szám: 8000004/92589/2020

2020.03.19

Szektor : 53

BUDAPEST XVI.KER.

Belterület 117510/2 helyrajzi szám

"címkézés alatt"

I.RÉSZ

1. Az ingatlan adatai:

alrészlet adatok	terület	kat.t.jöv.	alosztály	adatok
művelési ág/kivett megnevezés/	min.o	ha m2	k.fill	ter. kat.jöv ha m2 k.fill
Kivett árok	0	3549	0.00	

II.RÉSZ

1. tulajdoni hányad: 1/1

bejegyző határozat, érkezési idő: 59058/1/2017/17.03.06

jogcím: vagyonátadás 267475/2/2000/97.11.10

jogcím: telekalakítás

jogállás: tulajdonos

név: BUDAPEST FŐVÁROS XVI.KER. ÖNKORMÁNYZAT

cím: 1163 BUDAPEST XVI.KER. Havashalom utca 43.

III.RÉSZ

1. bejegyző határozat, érkezési idő: 59058/1/2017/17.03.06

- a T-83033. ttsz.-ú változási vázrajz alapján a 117510 hrsz.ú ingatlan megosztásra került 117510/1-12 hrsz.ú ingatlanokra.

3. bejegyző határozat, érkezési idő: 302257/1/2020/20.02.12

- a T-90650 számú változási vázrajz alapján ingatlanok határrendezése. Kialakításra került a Budapest 117510/37-80 helyrajzi számú ingatlan, a Budapest 117510/36 helyrajzi számú ingatlan megszüntetésére került.

TULAJDONI LAP VÉGE

Nem hiteles tulajdoni lap

Nem hiteles tulajdoni lap

Nem hiteles tulajdoni lap

Nem hiteles tulajdoni lap

Nem hiteles tulajdoni lap

Nem hiteles tulajdoni lap

Nem hiteles tulajdoni lap

Nem hiteles tulajdoni lap

Nem hiteles tulajdoni lap

Nem hiteles tulajdoni lap

Budapest Főváros Kormányhivatala Földhivatali Főosztály
Budapest, XIV., Bosnyák tér 5. 1590 Budapest, Pf. 101

Oldal: 1/1

Nem hiteles tulajdoni lap - Szemle másolat

Megrendelés szám: 80 00004/92600/2020

2020.03.19

Szektor : 53

BUDAPEST XVI.KER.

Belterület 117510/37 helyrajzi szám

"címkézés alatt"

I.RÉSZ

1. Az ingatlan adatai:

alrészlet adatok művelési ág/kivett megnevezés/	min.o	terület ha m2	kat.t.jöv. k.fill	alosztály adatok ter	kat.jöv. k.fill
. Kivett helyi közút	0	3554	0.00		

II.RÉSZ

1. tulajdoni hányad: 1/1

bejegyző határozat, érkezési idő: 302257/1/2020/20.02.12

jogcím: vagyonátadás 267475/2/2000/97.11.10

jogcím: telekalakítás

jogállás: tulajdonos

név: BUDAPEST FŐVÁROS XVI.KER. ÖNKORMÁNYZAT

cím: 1163 BUDAPEST XVI.KER. Havashalom utca 43.

III.RÉSZ

1. bejegyző határozat, érkezési idő: 302257/1/2020/20.02.12

- a T-90650 számú változási vázrajz alapján ingatlanok határrendezése. Kialakításra került a Budapest 117510/37-80 helyrajzi számú ingatlan, a Budapest 117510/36 helyrajzi számú ingatlan megszüntetésre került.

TULAJDONILAP VÉGE

Nem hiteles tulajdoni lap

Nem hiteles tulajdoni lap

Nem hiteles tulajdoni lap

Nem hiteles tulajdoni lap

Nem hiteles tulajdoni lap

Nem hiteles tulajdoni lap

Nem hiteles tulajdoni lap

Nem hiteles tulajdoni lap

Nem hiteles tulajdoni lap

Nem hiteles tulajdoni lap

Budapest Főváros Kormányhivatala Földhivatali Főosztály
Budapest, XIV., Bosnyák tér 5. 1590 Budapest, Pf. 101

Oldal: 1/1

Nem hiteles tulajdoni lap - Szemle másolat

Megrendelés szám: 8000004/92603/2020

2020.03.19

BUDAPEST XVI.KER.

Szektor : 53

Belterület 117510/38 helyrajzi szám

"címkézés alatt"

I.RÉSZ

1. Az ingatlan adatai:

alrészlet adatak	min.o	terület ha m2	kat.t.jöv. k.fill	alosztály ter	adatok kat.jöv
művelési ág/kivett megnevezés/				ha m2	k.fill
Kivett helyi közút	0	887	0,00		

II.RÉSZ

1. tulajdoni hányad: 1/1

bejegyző határozat, érkezési idő: 302257/1/2020/20.02.12

jogcím: vagyonátadás 267475/2/2000/97.11.10

jogcím: telekalakítás

jogállás: tulajdonos

név: BUDAPEST FŐVÁROS XVI.KER. ÖNKORMÁNYZAT

cím: 1163 BUDAPEST XVI.KER. Havashalom utca 43.

III.RÉSZ

1. bejegyző határozat, érkezési idő: 302257/1/2020/20.02.12

- a T-90650 számú változási vázrajz alapján ingatlanok határrendezése. Kialakításra került a Budapest 117510/37-80 helyrajzi számú ingatlan, a Budapest 117510/36 helyrajzi számú ingatlan megszüntetésre került.

TULAJDONI LAP VÉGE

Nem hiteles tulajdoni lap

Nem hiteles tulajdoni lap

Nem hiteles tulajdoni lap

Nem hiteles tulajdoni lap

Nem hiteles tulajdoni lap

Nem hiteles tulajdoni lap

Nem hiteles tulajdoni lap

Nem hiteles tulajdoni lap

Nem hiteles tulajdoni lap

Nem hiteles tulajdoni lap

Budapest Főváros Kormányhivatala Földhivatali Főosztály
Budapest, XIV., Bosnyák tér 5. 1590 Budapest, Pf. 101

Oldal: 1/1

Nem hiteles tulajdoni lap - Szemle másolat

Megrendelés szám: 8000004/92609/2020

2020.03.19

BUDAPEST XVI.KER.

Szektor : 53

Belterület 117510/41 helyrajzi szám

"címkézés alatt"

I.RÉSZ

1. Az ingatlan adatai:

alrészlet adatai	min.o	terület ha m2	kat.t.jöv. k.fill	alóosztály ter	adatok kat.jöv. k.fill
művelési ág/kivett megnevezés/					

. Kivett helyi közút

II.RÉSZ

0 676 0.00

1. tulajdoni hányad: 1/1

bejegyző határozat, érkezési idő: 302257/1/2020/20.02.12

jogcím: vagyonátadás 267475/2/2000/97.11.10

jogcím: telekalakítás

jogállás: tulajdonos

név: BUDAPEST FŐVÁROS XVI.KER. ÖNKORMÁNYZAT

cím: 1163 BUDAPEST XVI.KER. Havashalom utca 43.

III.RÉSZ

1. bejegyző határozat, érkezési idő: 302257/1/2020/20.02.12

- a T-90650 számú változási vázrajz alapján ingatlanok határrendezése. Kialakításra került a Budapest 117510/37-80 helyrajzi számú ingatlan, a Budapest 117510/36 helyrajzi számú ingatlan megszüntetésre került.

TULAJDONI LAP VÉGE

Nem hiteles tulajdoni lap

Nem hiteles tulajdoni lap

Nem hiteles tulajdoni lap

Nem hiteles tulajdoni lap

Nem hiteles tulajdoni lap

Nem hiteles tulajdoni lap

Nem hiteles tulajdoni lap

Nem hiteles tulajdoni lap

Nem hiteles tulajdoni lap

Nem hiteles tulajdoni lap

Budapest Főváros Kormányhivatala Földhivatali Főosztály
Budapest, XIV., Bosnyák tér 5. 1590 Budapest, Pf. 101

Oldal: 1/1

Nem hiteles tulajdoni lap - Szemle másolat

Megrendelés szám: 8000004/92624/2020

2020.03.19

BUDAPEST XVI.KER.

Szektor : 53

Belterület 117510/44 helyrajzi szám

"címkézés alatt"

I.RÉSZ

1. Az ingatlan adatai:

alrészlet adatok

művelési ág/kivett megnevezés/

min.o

terület

ha m2

kat.t.jöv.

k.fill

alosztály

ter.

adatok

kat. jöv

ha m2 k.fill

. Kivett közterület

0

1453

0.00

II.RÉSZ

1. tulajdoni hányad: 1/1

bejegyző határozat, érkezési idő: 302257/1/2020/20.02.12

jogcím: vagyonátadás 267475/2/2000/97.11.10

jogcím: telekalakítás

jogállás: tulajdonos

név: BUDAPEST FŐVÁROS XVI.KER. ÖNKORMÁNYZAT

cím: 1163 BUDAPEST XVI.KER. Havashalom utca 43.

III.RÉSZ

1. bejegyző határozat, érkezési idő: 302257/1/2020/20.02.12

- a T-90650 számú változási vázrajz alapján ingatlanok határrendezése. Kialakításra került a Budapest 117510/37-80 helyrajzi számú ingatlan, a Budapest 117510/36 helyrajzi számú ingatlan megszüntetésre került.

TULAJDONI LAP VÉGE

Nem hiteles tulajdoni lap

Nem hiteles tulajdoni lap

Nem hiteles tulajdoni lap

Nem hiteles tulajdoni lap

Nem hiteles tulajdoni lap

Nem hiteles tulajdoni lap

Nem hiteles tulajdoni lap

Nem hiteles tulajdoni lap

Nem hiteles tulajdoni lap

Nem hiteles tulajdoni lap

Budapest Főváros Kormányhivatala Földhivatali Főosztály
Budapest, XIV., Bosnyák tér 5. 1590 Budapest, Pf. 101

Oldal: 1/1

Nem hiteles tulajdoni lap - Szemle másolat

Megrendelés szám: 8000004/99849/2020

2020.03.30

Szektor : 53

BUDAPEST XVI.KER.

Belterület 117510/59 helyrajzi szám

"címkézés alatt"

I.RÉSZ

1. Az ingatlan adatai:

alrészlet adatok művelési ág/kivett megnevezés/	min.o	terület ha m2	kat.t.jöv. k.fill	alosztály adatok ter. kat.jöv. ha m2 k.fill
. Kivett helyi közút	0	7562	0.00	

II.RÉSZ

1. tulajdoni hányad: 1/1

bejegyző határozat, érkezési idő: 302257/1/2020/20.02.12

jogcím: vagyonátadás 267475/2/2000/97.11.10

jogcím: telekalakítás

jogállás: tulajdonos

név: BUDAPEST FŐVÁROS XVI.KER. ÖNKORMÁNYZAT

cím: 1163 BUDAPEST XVI.KER. Havashalom utca 43.

III.RÉSZ

1. bejegyző határozat, érkezési idő: 302257/1/2020/20.02.12

- a T-90650 számú változási vázrajz alapján ingatlanok határrendezése. Kialakításra került a Budapest 117510/37-80 helyrajzi számú ingatlan, a Budapest 117510/36 helyrajzi számú ingatlan megszüntetésre került.

TULAJDONI LAP VEGE

Nem hiteles tulajdoni lap

Nem hiteles tulajdoni lap

Nem hiteles tulajdoni lap

Nem hiteles tulajdoni lap

Nem hiteles tulajdoni lap

Nem hiteles tulajdoni lap

Nem hiteles tulajdoni lap

Nem hiteles tulajdoni lap

Nem hiteles tulajdoni lap

Nem hiteles tulajdoni lap

Budapest Főváros Kormányhivatala Földhivatali Főosztály
Budapest, XIV., Bosnyák tér 5. 1590 Budapest, Pf. 101

Oldal: 1/1

Nem hiteles tulajdoni lap - Szemle másolat

Megrendelés szám: 8000004/99850/2020

2020.03.30

BUDAPEST XVI.KER.

Szektor : 53

Belterület 117510/79 helyrajzi szám

"címkézés alatt"

I.RÉSZ

1. Az ingatlan adatai:

alrészlet adatok művelési ág/kivett megnevezés/	min.o	terület ha m2	kat.t.jöv. k.fill	alosztály adatok ter	kat.jöv. k.fill

. Kivett helyi közút

II.RÉSZ

1. tulajdoni hányad: 1/1

bejegyző határozat, érkezési idő: 302257/1/2020/20.02.12

jogcím: vagyonátadás 267475/2/2000/97.11.10

jogcím: telekalakítás

jogállás: tulajdonos

név: BUDAPEST FŐVÁROS XVI.KER. ÖNKORMÁNYZAT

cím: 1163 BUDAPEST XVI.KER. Havashalom utca 43.

III.RÉSZ

1. bejegyző határozat, érkezési idő: 302257/1/2020/20.02.12

- a T-90650 számú változási vázrajz alapján ingatlanok határrendezése. Kialakításra került a Budapest 117510/37-80 helyrajzi számú ingatlan, a Budapest 117510/36 helyrajzi számú ingatlan megszüntetésre került.

TULAJDONILAP VÉGE

Nem hiteles tulajdoni lap

Nem hiteles tulajdoni lap

Nem hiteles tulajdoni lap

Nem hiteles tulajdoni lap

Nem hiteles tulajdoni lap

Nem hiteles tulajdoni lap

Nem hiteles tulajdoni lap

**Budapest Főváros XVI. kerületi Önkormányzat Képviselő-testületének
/2020. (.....) önkormányzati rendelete**

**az Önkormányzat vagyonáról és a vagyontárgyak feletti tulajdonosi jogok gyakorlásáról
szóló 24/2009. (VI. 25.) önkormányzati rendelet módosításáról**

Budapest Főváros XVI. kerületi Önkormányzat Polgármestere a katasztrófavédelemről és a hozzá kapcsolódó egyes törvények módosításáról szóló 2011. évi CXXVIII. törvény 46. § (4) bekezdése alapján, a Képviselő-testületnek az Alaptörvény 32. cikk (2) bekezdésében meghatározott eredeti jogalkotói jogkörében, valamint az Alaptörvény 32. cikk (1) bekezdés e) pontjában meghatározott feladatkörében eljárva a következőket rendeli el:

1. §

Budapest Főváros XVI. kerületi Önkormányzatnak az Önkormányzat vagyonáról és a vagyontárgyak feletti tulajdonosi jogok gyakorlásáról szóló 24/2009. (VI. 25.) önkormányzati rendelete (továbbiakban: Rendelet) 1. mellékletének az alábbi szövegrésze helyébe:

Hrsz	cím	Típus	Megnevezés	Alap- ter.	Önk. Tul.	Forgalomképesség
„117510/2	névtelen	Egyéb művelés alól kivett	kivett árok	3468 m ²	100%	Forgalomképtelen
117510/37	névtelen	Út, tér	Kivett helyi közút	3554 m ²	100%	Üzleti vagyon
117510/38	névtelen	Út, tér	Kivett helyi közút	887 m ²	100%	Üzleti vagyon
117510/41	névtelen	Út, tér	Kivett helyi közút	676 m ²	100%	Üzleti vagyon
117510/44	névtelen	Út, tér	Kivett helyi közút	1453 m ²	100%	Üzleti vagyon
117510/59	névtelen	Út, tér	Kivett helyi közút	7562 m ²	100%	Üzleti vagyon
117510/79	névtelen	Út tér	Kivett helyi közút	2672 m ²	100%	Üzleti vagyon”

az alábbi szöveg lép:

Hrsz	cím	Típus	Megnevezés	Alap- ter.	Önk. Tul.	Forgalomképesség
„117510/2	névtelen	Egyéb művelés alól kivett	kivett árok	3549 m ²	100%	Forgalomképtelen
117510/37	névtelen	Út, tér	Kivett helyi közút	3554 m ²	100%	Forgalomképtelen törzsvagyon
117510/38	névtelen	Út, tér	Kivett helyi közút	887 m ²	100%	Forgalomképtelen törzsvagyon

117510/41	névtelen	Út, tér	Kivett helyi közút	676 m ²	100%	Forgalomképtelen törzsvagyron
117510/44	névtelen	Út, tér	Kivett helyi közút	1453 m ²	100%	Forgalomképtelen törzsvagyron
117510/59	névtelen	Út, tér	Kivett helyi közút	7562 m ²	100%	Forgalomképtelen törzsvagyron
117510/79	névtelen	Út, tér	Kivett helyi közút	2672 m ²	100%	Forgalomképtelen törzsvagyron”

2. §

- (1) E rendelet a kihirdetését követő napon lép hatályba.
- (2) E rendelet a belső piaci szolgáltatásokról szóló, az Európai Parlament és a Tanács 2006/123/EK irányelvnek való megfelelést szolgálja.

Dr. Csomor Ervin
jegyző

Kovács Péter
polgármester

Általános indokolás

Az Önkormányzat vagyonáról és a vagyontárgyak feletti tulajdonosi jogok gyakorlásáról szóló 24/2009. (VI. 25.) rendelet 8. § (1) bekezdése alapján egyes vagyontárgyak forgalomképességének megváltoztatásáról, a vagyontárgy valamely típusba történő besorolására vonatkozóan a Képviselő-testület dönt.

Részletes indokolás

1. §-hoz

A vagyontárgyat forgalomképtelen vagyonnak minősíti át.

2. §-hoz

Hatályba léptető, valamint az Európai Unió jogával harmonizáló rendelkezéseket tartalmaz.