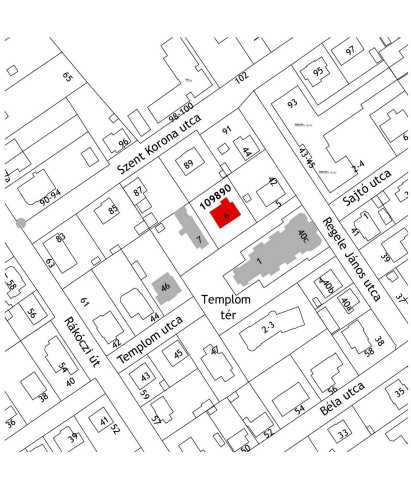


sorszám:	városrész:
<b>151</b>	<b>Rákosszentmihály</b>
cím:	Templom tér 6.
hrsz:	109890
megnevezés:	<b>villaépület</b>
mai rendeltetés:	lakóház
védendő érték:	<b>épület (H1)</b>
építés éve:	1904.
építtető:	Gaál Elek
tervező:	nem ismert
építőmester:	nem ismert
	
adatfelvétel időpontja:	2019. május
adatfelvevő:	Füsi Zsófia Völgyzugoly Műhely Kft.
források:	Lantos-Széman 2014. 93.o. Lantos-Tóth-Széman 2011. 182.o.

## LEÍRÁS

### Településszerkezetben elfoglalt hely:

Az épület a Regele János utca és a Rákóczi utca közötti Templom téren helyezkedik el, a Szent Mihály templom mellett. A templom környezete az 1902-es építésekor még a maitól teljesen eltérő képet mutatott, egy pusztaság közepén állt, melyet az építés után néhány évvel bokrokkal, fákkal ültettek be, illetve elkezdtek a környezetében lévő telkek értékesítését. A Templom tér 6. szám alatt álló villa a források szerint az elsőként felépült ház volt a templom szomszédságában.

### Beépítési mód:

Az épület szabadon álló beépítéssel helyezkedik el a telk közepén.

### Tömegstruktúra:

A földszintes épülettömeg zárt, tömbszerű kialakítású. Fedése manzárd tető, melyhez alacsonyabb hajlású kontyolt nyeregtetők csatlakoznak a szabályos téglalap alaprajzból kilépő épületrészek felett. Az épület bejárata a Templom tér felé néz, melyhez íves vonalú, balusztrádos kő lépcső vezet.

### Homlokzatok, anyaghasználat:

Az épület homlokzatai vakoltak, tetőzete hód farkú cserépfedésű. A főhomlokzatot vakolatdíszek tagolják: körbefutó párkány, pilaszterek, nyíláskeretezések. A homlokzatok hiányosnak hatnak, mivel a felújításkor bár megvolt a szándék a történeti jelleg megtartására, az újragyártott tagozatok nem követik teljesen a régieket, s így a homlokzatdíszek hierarchikus rendszere bicsaklik meg. Apró részletek tűnhet, de a fríz és faltükrök kialakításának elhagyásával a homlokzati felületek egysíkúvá, monotonná váltak, melyen az ablakkeretezések, díszítések helye is esetlegesnek tűnik. A korábban síkból kilépő tagozatok ma befelé lépcsőznek, feltehetően az utólagos külső hőszigetelés kialakítása miatt. Az íves záródású fa homlokzati nyílászárókat műanyag szerkezetekre cserélték, melyek üvegosztásának kialakításánál törekedtek az eredeti jelleg megőrzésére.

## A VÉDELEM INDOKLÁSA

Az épület fontos eleme a Templom tér történeti környezetének. Az épület Rákosszentmihály századfordulós villaépítészetének egy példája, melyet a mai igények átforgalmaztak, de még őrzi történeti jellegét. Emellett megjegyzendő, hogy a történeti épületek külső hőszigetelése jelentősen átforgalmazza az épület karakterét, így a felújítás nem tekintendő mintaértékűnek.

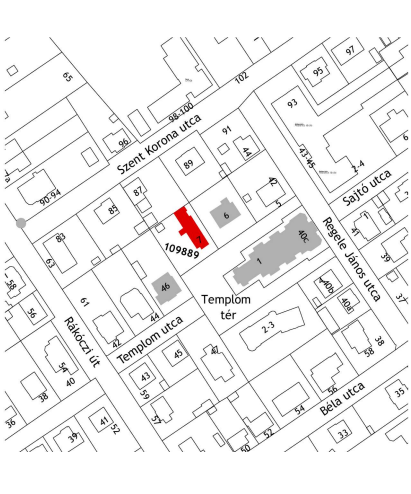
## JAVASLATOK

A tagozatok architektonikus rendjének helyreállításához javasolt legalább a fő rendszer, a pilaszterek és a zárópárkány hiteles kialakítása. Jelenleg a hiányzó fríz miatt a párkány optikailag nem a pilasztereken nyugszik, hanem „lebeg” azok felett.

A Rendelet II/7. szakasza tartalmazza a védelemmel összefüggő korlátozásokat és kötelezettségeket.



2019

sorszám:	városrész:
<b>152</b>	<b>Rákosszentmihály</b>
cím:	Templom tér 7.
hrsz:	109889
megnevezés:	<b>volt cserkészotthon</b>
mai rendeltetés:	lakóház
védendő érték:	<b>épület (H1)</b>
építés éve:	1935.
építtető:	társadalmi munkában épület
tervező:	ifj. Szabó József
építőmester:	ifj. Szabó József
	
adatfelvétel időpontja:	2019. május
adatfelvevő:	Füsi Zsófia Völgyzugoly Műhely Kft.
források:	Lantos-Széman 2014. 93.o. Lantos-Tóth-Széman 2011. 181.o.

## LEÍRÁS

### Településszerkezetben elfoglalt hely:

Az épület a Regele János utca és a Rákóczi utca közötti Templom téren helyezkedik el, a Szent Mihály templom mellett. A templom környezete az 1902-es építésekor még a maitól teljesen eltérő képet mutatott, egy pusztaság közepén állt, melyet az építés után néhány évvel bokrokkal, fákkal ültettek be, illetve elkezdtek a környezetében lévő telkek értékesítését. A cserkészotthon a Templom tér beépülésének egy későbbi periódusához köthető, 1935-ben épült.

### Beépítési mód:

Az épület szabadon álló beépítéssel helyezkedik el a telken, a telek oldalhatárával párhuzamos.

### Tömegstruktúra:

Az utcára merőleges hossz tengelyű épület földszintes kialakítású. Nyeregtető fedí, melyet az utcafronton lépcsőzetes oromzat takar. Az eredetileg szimmetrikus, hasáb formájú tömeghez az évek során több kisebb bővítést csatoltak, a főhomlokzaton és az épület délnyugati hosszoldalán.

### Homlokzatok, anyaghasználat:

A homlokzat leghangsúlyosabb eleme a főhomlokzatot adó lépcsőzetes oromzat, melynek téglalburkolata három kapumotívumot formáz. Az oromzat tetején lépcsőzetes talapzaton kőkereszt áll. A főhomlokzat eredeti karaktere ma kevésbé érzékelhető az utólagos bővítés és a kerítést 2 m-es magasságban takaró nádszövet miatt. Az archív fotón látható a középtengelyben elhelyezett nagyméretű, rönkökből épített fa kapu és a bejárati ajtó.

## A VÉDELEM INDOKLÁSA

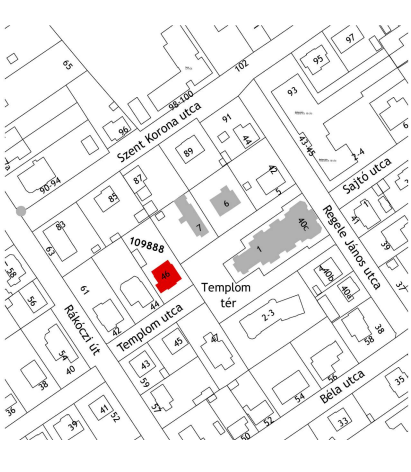
Az épület értéke egyedi oromzatos főhomlokzata, mely a kerületben ritkaság-értéket képvisel. Helytörténeti vonatkozása, hogy a közadakozásból épült ház a rákosszentmihályi ifjúság közösségi épülését támogatta, kezdetben a cserkészotthonaként működött, majd a Katolikus Ifjúsági Egyletnek adott otthont.

## JAVASLATOK

A főhomlokzat eredeti karakterének visszaállítása előnyösen hatna az utcaképre. Az egykori középtengelyes bejárat látványának felszabadítása javasolt a főhomlokzathoz toldott épületrész bontásával és a kerítés nádszövet takarásának megszüntetésével. Továbbá javasolt a téglatermészetes színének visszaállítása. A Rendelet II/7. szakasza tartalmazza a védelemmel összefüggő korlátozásokat és kötelezettségeket.



2019

sorszám:	városrész:
<b>153</b>	<b>Rákosszentmihály</b>
cím:	Templom u. 46.
hrsz:	109888
megnevezés:	<b>villaépület</b>
mai rendeltetés:	lakóház
védendő érték:	<b>épület (H1)</b>
építés éve:	1909.
építtető:	Pernyési Pál
tervező:	nem ismert
építőmester:	nem ismert
	
adatfelvétel időpontja:	2019. május
adatfelvevő:	Füsi Zsófia Völgyzugoly Műhely Kft.
források:	Lantos-Széman 2014. 119.p. Lantos-Tóth-Széman 2011. 184.o.

## LEÍRÁS

### Településszerkezetben elfoglalt hely:

Az épület a Regele János utca és a Rákóczi utca közötti Templom utcában helyezkedik el, a Szent Mihály templom mellett. A templom környezete az 1902-es építésekor még a maitól teljesen eltérő képet mutatott, egy pusztaság közepén állt, melyet az építés után néhány évvel bokrokkal, fákkal ültettek be, illetve elkezdtek a környezetében lévő telkek értékesítését. A Templom utca 46. szám alatt álló villa az első között lehetett a terület beépüléskor.

### Beépítési mód:

Az épület szabadon álló beépítéssel helyezkedik el a telken, a Templom utcai házsor egységes beépítési vonalához igazodva.

### Tömegstruktúra:

Az épület földszintes, zárt tömegét egyenes záródású középrizalitis tagolja. Az épület bejáratának nagy üvegezett nyílásához kőlépcső vezet a rizalit jobb oldalán. A fedés kontyolt nyeregtetős. Az épületet jó érzékkel a hátsó udvar felé bővítették, így az új épületrész nem befolyásolja a ház utcai látványát.

### Homlokzatok, anyaghasználat:

A ház homlokzatai vakoltak, a tető cserépfedésű. A homlokzatdíszek, tagozatok jelentősen leegyszerűsödtek a legutóbbi felújítás folyamán. A nyíláskeretezések, vakolatsávok eltűntek, és az épület egységes fehér színezést kapott, csak a lábazatot emeli ki sötétvörös festés. A ház történeti nyílászárói értékes szerkezetek, szecessziós formavilágúak, színes üveg betétekkel díszítettek. Egy archív fotón látható az oromzat eredeti kialakítása, mely háromszögű formája ives csúcspízzel záródott és vakolatsávok tagolták.

## A VÉDELEM INDOKLÁSA

Az épülettömeg a századfordulón jellegzetes, középrizalitis, szimmetrikus villaformát őriz. Ezen felül különösen értékesek az épület eredeti, szecessziós nyílászárói, melyeket egyre kevesebb villaépületen őriznek meg.

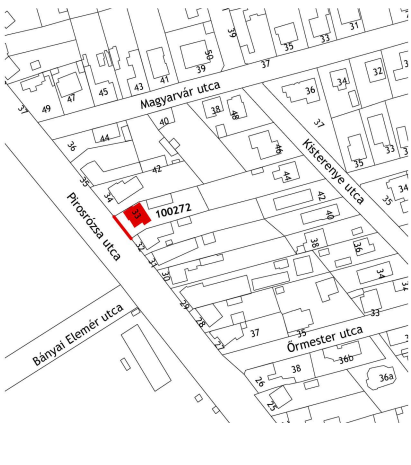
## JAVASLATOK

Az oromzat csonka formájának kiegészítése javasolt az archív fotón megörökített eredeti állapot szerint, ezzel arányosabb főhomlokzatot hozva létre. Az eredeti nyílászárók megóvására javasolt fokozottan ügyelni, lehetséges esetben javítani, szükséges esetben újragyártani a meglévők alapján.

A Rendelet II/7. szakasza tartalmazza a védelemmel összefüggő korlátozásokat és kötelezettségeket.



2019

sorszám:	városrész:
<b>154</b>	<b>Sashalom</b>
cím:	Pirosrózsa u. 33.
hrsz:	100272
megnevezés: mai rendeltetés:	<b>villaépület</b> lakóház
védendő érték:	<b>épület, kerítés (H1, H2)</b>
építés éve:	1910-18. között
építtető:	nem ismert
tervező:	nem ismert
építőmester:	nem ismert
	
adatfelvétel időpontja:	2019. május
adatfelvevő:	Füsi Zsófia Völgyzugoly Műhely Kft.
források:	Lantos-Széman 2014. 94.o. Lantos-Tóth-Széman 2011. 219.o.

## LEÍRÁS

### Településszerkezetben elfoglalt hely:

Az épület Sashalom településrészben, a Budapesti úttól délre eső lakóterületen helyezkedik el. A területet a 1882-ben Ehmann Vikor földbirtokos, cinkotai kocsmáros parcellázta fel. Ezután folyamatos volt a letelepedés, a Pirosrózsa utca 33. alatti lakóház a 20. század második évtizedében épült.

### Beépítési mód:

Az épület oldalhatáron álló beépítéssel helyezkedik el a telek északi oldalán.

### Tömegstruktúra:

Az épület földszintes, tetőtér utólagosan beépített. Zárt, tömszerű tömegét tagolt magastető fedi. A tetőtérbeépítéskor alakították ki az eredeti tetősíkból kilépő nyeregtetős oromzatot. Az épület jobb oldalán kiugró épületrész adja a ház bejárati előterét.

### Homlokzatok, anyaghasználat:

Az épület homlokzatai vakoltak, a tető cserépfedésű. A gazdag vakolatdíszítést a felújításkor megőrizték. A szalagkeretes ablakok szemöldökmezőiben plasztikus kagylódíszek láthatóak, felettük íves záródású szemöldökkarkánnal. Különösen igényes munka az ereszek alatt körbefutó parkányzat. A tetőtérbeépítéskor ennek megőrzésére kiemelt figyelmet fordítottak.

### Kerítés:

A lábazat nélküli, kovacsoltvas tartószerkezetű kerítés diagonálisan font hálós kerítésmezőkből áll. A mezők homorú ívű felső lezárása csigavonalban végződik. A kapuszárnyak andráskereszt merevítése díszítő rozetták, a tartó pálcákon pedig csúcsdíszek láthatóak.

## A VÉDELEM INDOKLÁSA

Az épület főhomlokzata sok értékes történeti elemet őriz. Az eredeti nyílászárók, nyílászkeretezések, a díszes parkánykialakítás és az elegáns kerítés mind nagyban hozzájárulnak Sashalom történeti településképeinek fennmaradásához.

## JAVASLATOK

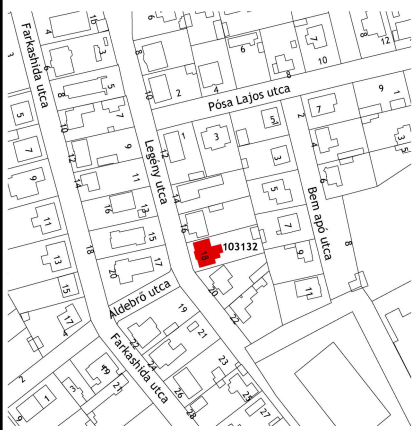
Az eredeti nyílászárók megóvására javasolt fokozottan ügyelni, lehetséges esetben javítani, szükséges esetben újragyártani a meglévők alapján. Javasolt az épület színezetének és díszítőelemeinek megtartása. A kerítés rossz állapotú, korrodálódik és egyes helyeken az utca felé dől. Javasolt a támasztékok ellenőrzése és a kerítés újralfestése, a növényzethez illeszkedő sötétzöld, vagy fekete színnel.

A Rendelet II/7. szakasza tartalmazza a védelemmel összefüggő korlátozásokat és kötelezettségeket.



2019

sorszám:	városrész:
<b>155</b>	<b>Rákosszentmihály</b>
cím:	Legény u. 18.
hrsz:	103132
megnevezés:	<b>lakóház</b>
mai rendeltetés:	lakóház
védendő érték:	<b>épület (H1)</b>
építés éve:	1920-as évek
építettő:	nem ismert
tervező:	nem ismert
építőmester:	nem ismert



adatfelvétel időpontja:	2019. május
adatfelvevő:	Füsi Zsófia Völgyzugoly Műhely Kft.
források:	Lantos-Széman 2014. 94.o. Lantos-Tóth-Széman 2011. 222.o.

## LEÍRÁS

### Településszerkezetben elfoglalt hely:

Az épület Sashalom településrészen, a Kerepesi úttól délre eső lakóterületen helyezkedik el. A területet a 19. század végén parcellázták és a Nagyicce telep nevet kapta. Ezután folyamatos volt a letelepedés, a Pirosróza utca 33. alatti polgárház feltehetően a 20-as években épült.

### Beépítési mód:

Az épület szabadon álló beépítéssel helyezkedik a telken, majdnem teljes szélességét elfoglalva.

### Tömegstruktúra:

Az épület karakterét egyedi tömegformája adja. A téglalap alaprajzú földszintes tömeghez ívelt vonalú torony csatlakozik a főhomlokzaton. Az épület messziről kitérnek az utcatorony földszintes háza közül.

### Homlokzatok, anyaghasználat:

A főhomlokzat szimmetrikus, közepén a torony és a főbejárat, két oldalt egy-egy íves záródású, nagyméretű ablak. A jobb oldali ablak eredeti lehet, üvegosztása az íves és egyenes vonalak szép kompozíciója. A homlokzatok kőporos vakolatúak, egyszerű párkánytagozatokkal, a nyílások körül finoman kidolgozott díszítéssel. A tető és a torony cementpalafedésű. A torony csúcsdísze roncsolódott állapotú, de így is hangsúlyos eleme a homlokzatnak. A bejárat felett fémhuzalokkal a párkányzathoz rögzített üveg előtető látható.

## A VÉDELEM INDOKLÁSA

Az épület tömegformája egyedülálló Sashalom emlékei között, így ritkaságértéke miatt védelemre érdemes az épület. Továbbá értékes a kivételesen szép történeti nyílászáró szerkezet.

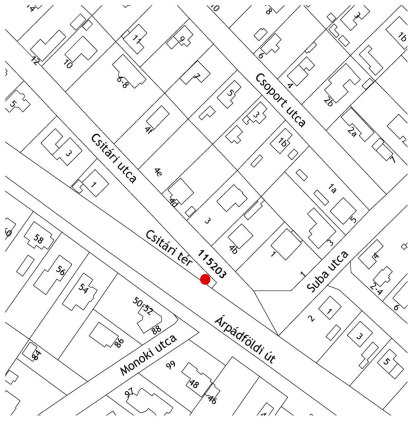
## JAVASLATOK

Javasolt a kőporozás eltávolítása egy esetlegesen soron következő felújítás során. Ez esetben fel kell készülni a vakolatdíszek javítására vagy pontosabb újragyártására is az eredetihez hasonló építőanyagokból. Javasolt az eredeti ablakok megóvása rendszeres karbantartással, és egységes nyílászáró-színezés kialakítása. Amennyiben a tetőfedés cseréjére kerül sor, javasolt a jelenlegivel megegyező elemméretű, szálcement síkpala választása. A fémszerkezetű üveg előtető felújítása, korrózió elleni védelme javasolt. Javasolt továbbá a homlokzathoz futó légvezetékek kiváltása, illetve a kerítés egységesítése a kedvezőbb utcakép érdekében.

A Rendelet II/7. szakasza tartalmazza a védettséggel összefüggő korlátozásokat és kötelezettségeket.



2019

sorszám:	városrész:
<b>156</b>	<b>Árpádföld</b>
cím:	Csitári tér 1.
hrsz:	115203
megnevezés:	<b>Kereszt</b>
védendő érték:	<b>kereszt (H3)</b>
állítás éve:	1935.
állíttatta:	Kukán Margit
alkotó:	nem ismert
	
adatfelvétel időpontja:	2019. május
adatfelvevő:	Füsi Zsófia Völgyzugoly Műhely Kft.
források:	Lantos-Széman 2014. 165.o. Magyar Katolikus Lexikon – útmenti kereszt címszó

## LEÍRÁS

A kereszt a Csitári utca elején, egy kis teresedésben áll, körülötte pihenőtér, paddal.

## A VÉDELEM INDOKLÁSA

Az útmenti keresztok állítása a 18. századtól terjedt el, legtöbbjük 1850-1930. közötti. Ezen keresztok nagy részét nem az egyház, hanem hívek, általában nők állíttatták, és ők is viselték gondjukat, vittek hozzájuk friss virágokat. A keresztok a településen tájékozódási pontként funkcionáltak, emellett hitték abban, hogy a lelki eligazodást is segítik. A Kukán Margit által állíttatott kereszt ennek a régi szokásnak emlékét őrzi.


## JAVASLATOK

A kereszt és környezete jó állapotú, a gondosság fenntartása javasolt.

A Rendelet II/7. szakasza tartalmazza a védelemmel összefüggő korlátozásokat és kötelezettségeket.



2019

sorszám:	városrész:
<b>157</b>	<b>Árpádföld</b>
cím:	Délceg u. 46. (Menyhért u. 32.)
hrsz:	114398
megnevezés:	<b>Szent Anna kegyhely</b>
védendő érték:	<b>kegyhely (H3)</b>
állítás éve:	1892.
állíttatta:	nem ismert
alkotó:	nem ismert
	
adatfelvétel időpontja:	2019. május
adatfelvevő:	Füsi Zsófia Völgzugoly Műhely Kft.
források:	Lantos-Széman 2014. 164.o. Lantos-Tóth-Széman 2011.196.o.

### LEÍRÁS


A Délceg utca - Menyhért utca sarkán álló kegyhelyet Szent Annának szentelték. A felépítmény közepén elhelyezett képen Szent Anna, Mária édesanyja látható, aki az árpádföldi katolikus templomnak is a védőszentje.

### A VÉDELEM INDOKLÁSA

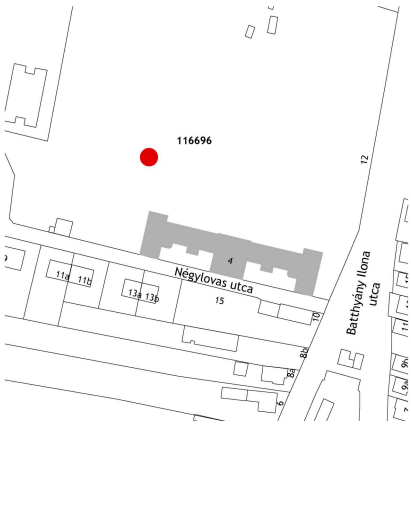
A közterületeken álló kegyhelyek a település hitközösségének önkifejező szimbólumai, emellett a kegyhely több mint 120 éve az utcakép részét képezi, annak szerves részévé vált.

### JAVASLATOK

A kegyhely és környezete jó állapotú, a gondosság fenntartása javasolt. Mivel az emlék a telekatáron húzódo kerítés részét képezi, és karakteres eleme az útkereszteződésnek, megőrzése az eredeti helyén javasolt. A Rendelet II/7. szakasza tartalmazza a védettséggel összefüggő korlátozásokat és kötelezettségeket.



2019

sorszám:	városrész:
<b>158</b>	<b>Cinkota</b>
cím:	Batthyány Ilona u. 12.
hrsz:	116696
megnevezés:	<b>Beniczky Lea síremléke</b>
védendő érték:	<b>síremlék (H3)</b>
állítás éve:	19. sz. vége
állította:	nem ismert
alkotó:	nem ismert
	
adatfelvétel időpontja:	2019. május
adatfelvevő:	Füsi Zsófia Völgyzugoly Műhely Kft.
források:	Lantos-Széman 2014. 163.o.

**LEÍRÁS**

A Szerb Antal Gimnázium kertjében áll a terméskő támfalakkal határolt, földbe süllyesztett síremlék, középpontjában kökeresztel.

**A VÉDELEM INDOKLÁSA**

Cinkota történetének szerves része a Batthyány és Beniczky családok jelenléte, építő munkássága. Batthyány Ilona, Beniczky Gábor özvegye alapította itt az első lánynevelő iskolát, akiről később Ilonatelep, és az iskola melletti utca is a nevét kapta.

Batthyány Ilona két és fél évesen elhunyt lányának síremlékét a kerületben az anyai szeretet szimbólumaként tartják számon.

**JAVASLATOK**

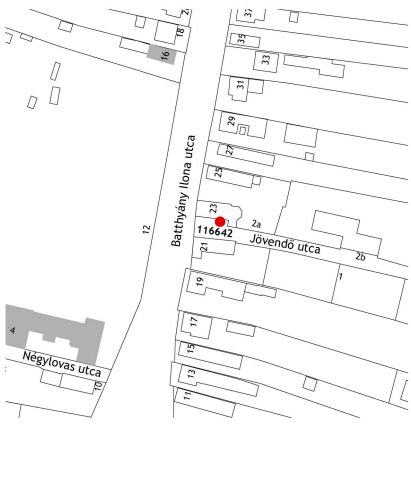
A síremlék jellegzetes eleme a parknak, így megőrzése mindenképpen eredeti helyén javasolt.

A Rendelet II/7. szakasza tartalmazza a védettséggel összefüggő korlátozásokat és kötelezettségeket.



2011



sorszám:	városrész:
<b>159</b>	<b>Cinkota</b>
cím:	Batthyány Ilona u. 23. (Jövendő u. 2.)
hrsz:	116642
megnevezés:	<b>Kereszt</b>
védendő érték:	<b>kereszt (H3)</b>
állítás éve:	2000.
állíttatta:	Dernovics Mihály és Beniczky Gábor Baraté János (korpusz)
alkotó:	
	
adatfelvétel időpontja:	2019. május
adatfelvevő:	Füsi Zsófia Völgyzugoly Műhely Kft.
források:	Lantos-Széman 2014. 167.o.

**LEÍRÁS**

A fából készült kereszt a Szent Mária Magdolna katolikus templom mellett áll. Korábban bronz korpusz és napszimbólum díszítette.

**A VÉDELEM INDOKLÁSA**

A Cinkotához kötődő családok adományából felállított kereszt a jelen közösségének és hitének szimbóluma.

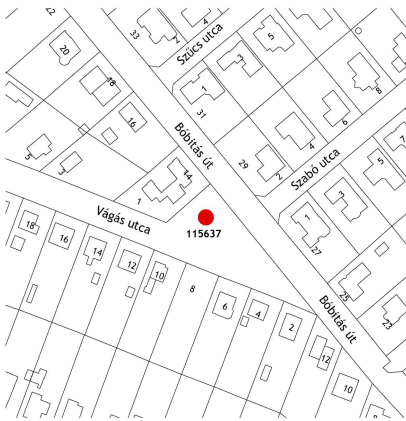
**JAVASLATOK**

Javasolt az ellopott korpusz és napszimbólum pótlása, akár új műalkotással, akár a korábbi rekonstrukciójával. Javasolt továbbá az emléket övező közterületi burkolatok egységesítése, az emlékhely jobb érvényesülése és kedvezőbb látványa érdekében.

A Rendelet II/7. szakasza tartalmazza a védelemmel összefüggő korlátozásokat és kötelezettségeket.



2019

sorszám:	városrész:
<b>160</b>	<b>Cinkota</b>
cím:	Bóbitás út – Vágás utca
hrsz:	115637
megnevezés:	<b>Szent István emlékoszlop</b>
védendő érték:	<b>emlékmű (H3)</b>
állítás éve:	2004.
állíttatta:	Baraté János
alkotó:	Baraté János
	
adatfelvétel időpontja:	2019. május
adatfelvevő:	Füsi Zsófia Völgyzugoly Műhely Kft.
források:	Lantos-Széman 2014. 126.o.

## LEÍRÁS

A Szent István emlékoszlop egy parkban kapott helyet, a Bóbitás út és a Vágás utca találkozásánál kialakuló teresedésben. A beton talpazaton álló, műkö oszlop-keretbe fogott faragott kőtáblán egy stilizált, koronás fej látható. A parkot pihenő céllal alakították ki, így az emlékmű mellett a kompozíció része három, az emlékoszlop felé forduló pad is.

## A VÉDELEM INDOKLÁSA

A műalkotás Szent István király eszméinek állít emléket, a környék lakóinak kezdeményezésére.

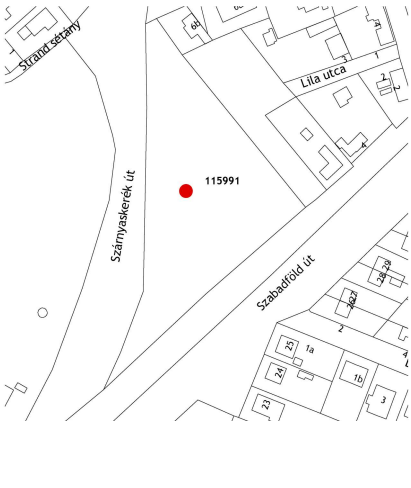
## JAVASLATOK

A park növényzetének folyamatos gondozása – kiemelten az emlékmű közvetlen közelében - biztosíthatja az emlékmű láthatóságát és érvényesülését környezetében. Javasolt a teljes kompozíció egységes kezelése, a padok megtartása, és azok környezetének is gondos ápolása.

A Rendelet II/7. szakasza tartalmazza a védettséggel összefüggő korlátozásokat és kötelezettségeket.



2019

sorszám: <b>161</b>	városrész: <b>Cinkota</b>
cím:	Csömöri és Gödöllői HÉV elágazása
hrsz:	115991
megnevezés:	<b>Cinkotai országnaszló</b>
védendő érték:	<b>országnaszló (H3)</b>
állítás éve: állította: alkotó:	2017. nem ismert nem ismert
	
adatfelvétel időpontja:	2019. május
adatfelvevő:	Füsi Zsófia Völgyzugoly Műhely Kft.
források:	Lantos-Széman 2014. 123.o. Lantos-Tóth-Széman 2011. 40.o.

## LEÍRÁS

Az egykori cinkotai országnaszló emelvényét 1936-ban állították fel azon a helyen, ahol a mai is áll – a csömöri HÉV elágazása melletti kis háromszög alakú erdős rész közepén, egy kiemelkedő halmon. A ma itt álló országnaszlót a korábbi mintájára építették újra a közelmúltban. A lépcsőzetes kőszerkezet középtengelyében emelvény, rajta turul madár és a magyar zászló látható.

## A VÉDELEM INDOKLÁSA

Az első világháború után indult országnaszló-mozgalomban állított emlékművek a nemzeti összetartozás eszméjét hirdették. Az Cinkotán korábban állt emlékmű újraépítése pedig azt mutatja, ez a hely, és szimbolikus jelentése még ma is kiemelten fontos a helyi közösségnek. Az emlékműnél minden évben megemlékezést tartanak, melyen a nemzeti összetartozás fontosságára irányítják a figyelmet.


## JAVASLATOK

Az emlékműhöz jelenleg egy erdei ösvényen lehet eljutni, északi irányból. Az út karbantartása, járhatóságának biztosítása fontos az emlék látogathatóságának érdekében. Bár a helyszín nehezen megközelíthető, a közösségnek fontos volt, hogy ugyanazon a helyen álljon, ahol elődje állt, ezt tiszteletben tartva az emlék elmozdítása, áthelyezése nem javasolt.

A Rendelet II/7. szakasza tartalmazza a védelemmel összefüggő korlátozásokat és kötelezettségeket.



2019

sorszám:	városrész:
<b>162</b>	<b>Cinkota</b>
cím:	Rózsalevél u. 46. (Cinkotai Öregtemető)
hrsz:	117062/2
megnevezés:	<b>Benitzky Ádám sírja</b>
védendő érték:	<b>síremlék (H3)</b>
állítás éve:	1843.
állíttatta:	nem ismert
alkotó:	nem ismert
	
adatfelvétel időpontja:	2019. május
adatfelvevő:	Füsi Zsófia Völgyzugoly Műhely Kft.
források:	Lantos-Széman 2014. 173.o. Lantos-Tóth-Széman 2011. 39.o.

### LEÍRÁS

A síremlék Cinkota közel 50 éve nem használt Öregtemetőjében áll. A temetőt a természet uralja, a sírokhoz alig látható ösvények vezetnek.

A díszes faragású, íves záródású kőkeretben vésett feliratos kőtábla áll, melyen Beniczky Ádám, és felesége nevei olvashatóak.

### A VÉDELEM INDOKLÁSA

A felvidéki származású, nemesi Beniczky-család Cinkota történetében jelentős szerepet játszott. Beniczky Ádám nevéhez a családi birtokok egyesítése, és a cinkotai téglagyár építtetése kötődik.

### JAVASLATOK

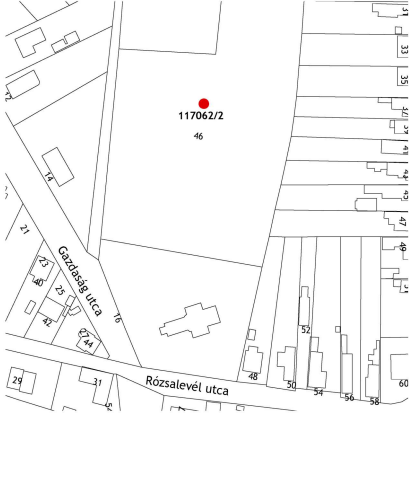
A Cinkotai Öregtemető jelenlegi, elhagyott állapota jelentősen megnehezíti az emlékek látogatását. A síremlékekhez vezető utak karbantartása, a növényzet gondozása fontos lenne a terület értékeinek láthatóvá tételéhez.

A síremlék kőanyaga rossz állapotú, mállik, melyet nagy részben az azon megtelepedő növényzet okoz. A növényzet eltávolítása, a kőszerkezet megtisztítása és sérüléseinek kijavítása szükséges az emlék hosszútávú fennmaradásához.

A Rendelet II/7. szakasza tartalmazza a védettséggel összefüggő korlátozásokat és kötelezettségeket.



2019

sorszám:	városrész:
<b>163</b>	<b>Cinkota</b>
cím:	Rózsalevél u. 46. (Cinkotai Öregtemető)
hrsz:	117062/2
megnevezés:	<b>Beniczky Ödön és Gábor sírja</b>
védendő érték:	<b>síremlék (H3)</b>
állítás éve:	1874.
állította:	nem ismert
alkotó:	nem ismert
	
adatfelvétel időpontja:	2019. május
adatfelvevő:	Füsi Zsófia Völgyzugoly Műhely Kft.
források:	Lantos-Széman 2014. 173.o.

### LEÍRÁS

A síremlék Cinkota közel 50 éve nem használt Öregtemetőjében áll. A temetőt a természet uralja, a sírokhoz alig látható ösvények vezetnek. A kőkereszt magas talapzaton áll, melyen vésett feliratok olvashatóak. A kőkereszt formája ma egyáltalán nem kivehető, borostyán nőtte be.

### A VÉDELEM INDOKLÁSA

A felvidéki származású, nemesi Beniczky-család Cinkota történetében jelentős szerepet játszott. Beniczky Ádám, Cinkota hűbérura egyesítette a családi birtokokat, téglagyárat építtetett. A sírban az ő leszármazottai nyugszanak: fia, Ödön, és unokája, Gábor. Beniczky Gábor volt gróf Batthyány Ilona férje, a Beniczky-birtok utolsó földesura.

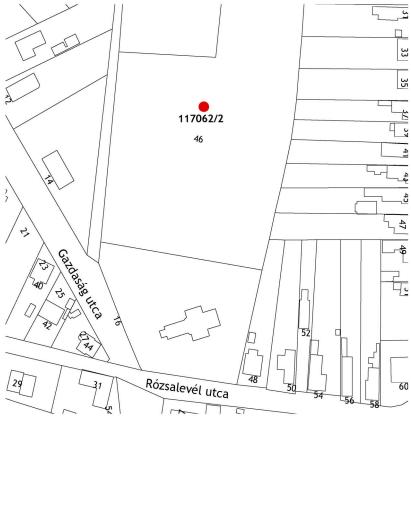
### JAVASLATOK

A Cinkotai Öregtemető jelenlegi, elhagyott állapota jelentősen megnehezíti az emlékek látogatását. A síremlékekhez vezető utak karbantartása, a növényzet gondozása fontos lenne a terület értékeinek láthatóvá tételéhez. A síremlék jelenleg alig észrevehető, egy oldalról teljes magasságában növényzet borítja. A kőre felkapaszkodó növényzet roncsolja azt, így eltávolítása javasolt a síremlék védelme, és a méltóbb látvány érdekében.

A Rendelet II/7. szakasza tartalmazza a védettséggel összefüggő korlátozásokat és kötelezettségeket.



2019

sorszám:	városrész:
<b>164</b>	<b>Cinkota</b>
cím:	Rózsalevél u. 46. (Cinkotai Öregtemető)
hrsz:	117062/2
megnevezés:	<b>Tabódy Ida sírja</b>
védendő érték:	<b>síremlék (H3)</b>
állítás éve:	2009.
állította:	nem ismert
alkotó:	nem ismert
	
adatfelvétel időpontja:	2019. május
adatfelvevő:	Füsi Zsófia Völgyzugoly Műhely Kft.
források:	Lantos-Széman 2014. 174.o.

### LEÍRÁS

A síremlék Cinkota közel 50 éve nem használt Öregtemetőjében áll. A temetőt a természet uralja, a sírokhoz alig látható ösvények vezetnek. A síremléket a közelmúltban, egy korábbi öntöttvas kereszt helyére emelték. A sírt egy nyitott könyv díszíti, a tanítás, művelődés jelképeként.

### A VÉDELEM INDOKLÁSA

Tabódy Ida az 1919-ben Pozsonyból Cinkotára átmentett tanítónőképző igazgatója volt. Tevékenységeiért Cinkota díszpolgára címet kapott, így egyben Magyarország első női díszpolgára is lett.

### JAVASLATOK

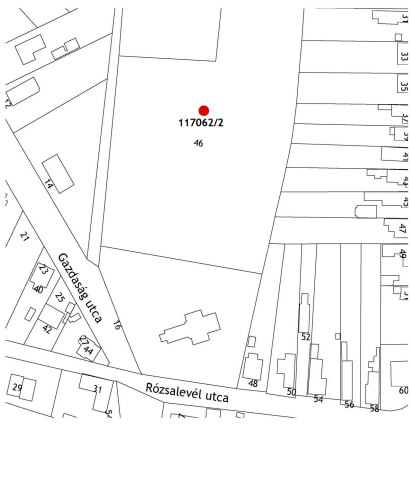
A Cinkotai öregtemető jelenlegi, elhagyott állapota jelentősen megnehezíti az emlékek látogatását. A síremlékekhez vezető utak karbantartása, a növényzet gondozása fontos lenne a terület értékeinek láthatóvá tételéhez.

A síremlék jó állapotú, de környezete rendezetlen, szemét és takarók, ruhák fekszenek mellette a földön. A méltó környezet biztosításához rendszeres gondozás lenne szükséges.

A Rendelet II/7. szakasza tartalmazza a védelemmel összefüggő korlátozásokat és kötelezettségeket.



2019

sorszám:	városrész:
<b>165</b>	<b>Cinkota</b>
cím:	Rózsalevél u. 46. (Cinkotai Öregtemető)
hrszt:	117062/2
megnevezés:	<b>Lencényi József sírja</b>
védendő érték:	<b>síremlék (H3)</b>
állítás éve:	1865.
állította:	nem ismert
alkotó:	nem ismert
	
adatfelvétel időpontja:	2019. május
adatfelvevő:	Füsi Zsófia Völgyzugoly Műhely Kft.
források:	Lantos-Széman 2014. 174.o. Lantos-Tóth-Széman 2011. 39.o.

### LEÍRÁS

A síremlék Cinkota közel 50 éve nem használt Öregtemetőjében áll. A temetőt a természet uralja, a sírokhoz alig látható ösvények vezetnek.

Az egy kőtömbből álló síremléken Lencényi József mellett elhunyt feleségei és gyermekei nevei olvashatóak.

### A VÉDELEM INDOKLÁSA

Lencényi József evangélikus kántortanító a 19. század elejétől 50 évig tanította a cinkotai gyermekeket. Sírja egyike a temető legrégebbi sírjainak.

### JAVASLATOK

A Cinkotai Öregtemető jelenlegi, elhagyott állapota jelentősen megnehezíti az emlékek látogatását. A síremlékekhez vezető utak karbantartása, a növényzet gondozása fontos lenne a terület értékeinek láthatóvá tételéhez.

A síremlék a köré nőtt növényzettől nehezen megközelíthető. A kő fejfa felirata alig kivehető, így a növényzet eltávolítása és a feliratok megújítása javasolható.

A Rendelet II/7. szakasza tartalmazza a védettséggel összefüggő korlátozásokat és kötelezettségeket.



2019