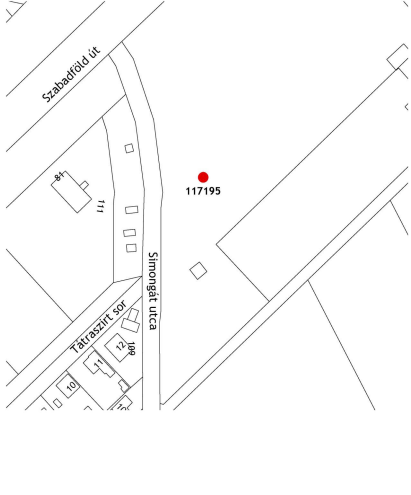


sorszám: <b>166</b>	városrész: <b>Cinkota</b>
cím:	Simongát u. 2. (Cinkotai Köztemető)
hrsz:	117195
megnevezés:	<b>Ehmann Viktor és Bujk Emma sírja</b>
védendő érték:	<b>síremlék (H3)</b>
állítás éve:	1928.
állíttatta:	nem ismert
alkotó:	nem ismert
	
adatfelvétel időpontja:	2019. május
adatfelvevő:	Füsi Zsófia Völgyzugoly Műhely Kft.
források:	Lantos-Széman 2014. 174.o.

**LEÍRÁS**

A Cinkotai Köztemetőben áll a síremlék, a bejárathoz közel. A síremlék kőtábláját egy oszlopokkal alátámasztott timpanon alatt helyezték el, melyet a sír két oldalán kő virágvázák díszítenek.


**A VÉDELEM INDOKLÁSA**

Ehmann Viktor és neje, az egykori Czinkotai Nagycicce vendéglősei fontos szerepűek Cinkota történetében. Ehmann Viktor parcellázta fel Sashalom területét, és az első sashalmi iskola és a templom telkét is ő adományozta a településnek.

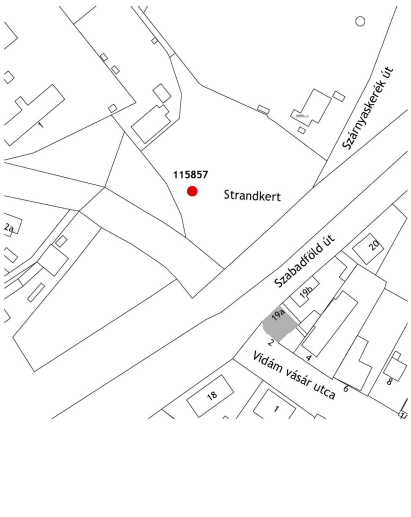
**JAVASLATOK**

A síremlék növényzettől, moháktól való megtisztítása időszerű a méltó megjelenés és a további anyagromlás megelőzésének érdekében.

A Rendelet II/7. szakasza tartalmazza a védettséggel összefüggő korlátozásokat és kötelezettségeket.



2019

sorszám:	városrész:
<b>167</b>	<b>Cinkota</b>
cím:	Strandkert, Szabadföld út
hrsz:	115857
megnevezés:	<b>I. világháborús emlékmű</b>
védendő érték:	<b>emlékmű (H3)</b>
állítás éve:	1936.
állíttatta:	nem ismert
alkotó:	nem ismert
	
adatfelvétel időpontja:	2019. május
adatfelvevő:	Füsi Zsófia Völgzugoly Műhely Kft.
források:	Lantos-Széman 2014. 122.O.

### LEÍRÁS

Az emlékmű a Cinkota HÉV állomás mellet, a volt Strandkertben áll. A magas kő talapzaton elhelyezett katona alakja az I. világháború hőseinek állít emléket. A talapzat oldalmezőin a cinkotai áldozatok névsora olvasható.

### A VÉDELEM INDOKLÁSA

Az emlékmű a helyi közösség veszteségének, és a hősi halált vállaló áldozatokra való büszke emlékezésnek szimbóluma. A katonaszobor értékes művészeti alkotás.

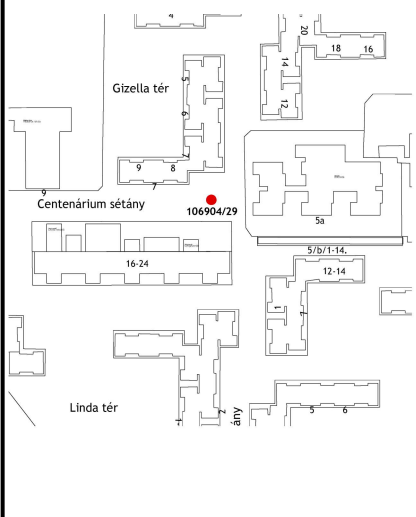
### JAVASLATOK

A szobor környezetének gondozása, a növényzet karbantartása szükséges az emlékmű méltó megjelenésének biztosításához.

A Rendelet II/7. szakasza tartalmazza a védettséggel összefüggő korlátozásokat és kötelezettségeket.



2019

sorszám:	városrész:
<b>168</b>	<b>Mátyásföld</b>
cím:	Centenárium sétány 16.
hrsz:	106904/29
megnevezés:	<b>Pelikán</b>
védendő érték:	<b>szobor (H3)</b>
állítás éve:	1984.
állíttatta:	nem ismert
alkotó:	Nagy István
	
adatfelvétel időpontja:	2019. május
adatfelvevő:	Füsi Zsófia Völgyzugoly Műhely Kft.
források:	Lantos-Széman 2014. 130.o.

### LEÍRÁS

A Centenárium lakótelep központi sétányán kialakított csobogó mellett helyezték el a Pelikánszobrot. Az életnagyságú bronz madár műkö talapzaton áll.



### A VÉDELEM INDOKLÁSA

A szobor a lakóteleppel közel egyidős, annak ikonikus elemévé vált az évek során, emellett képzőművészeti értéket képvisel.

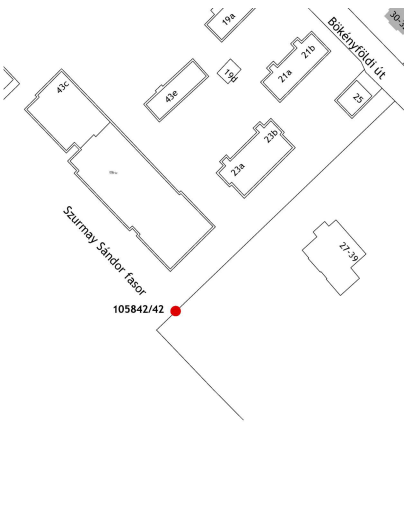
### JAVASLATOK

A szobor jó állapotú, környezete rendezett, a gondosság fenntartása javasolt.

A Rendelet II/7. szakasza tartalmazza a védettséggel összefüggő korlátozásokat és kötelezettségeket.



2019

sorszám:	városrész:
<b>169</b>	<b>Mátyásföld</b>
cím:	Erzsébet liget – MLTC Pálya sarka
hrsz:	105842/42
megnevezés:	<b>Kereszt</b>
védendő érték:	<b>kereszt (H3)</b>
állítás éve:	1941.
állította:	Lawn tennis Club
alkotó:	nem ismert
	
adatfelvétel időpontja:	2019. május
adatfelvevő:	Füsi Zsófia Völgyzugoly Műhely Kft.
források:	Lantos-Széman 2014. 167.o.

### LEÍRÁS

A kereszt az Erzsébet Ligeti tenispálya mellett áll, utalva az állítató sportközösségre. A kő kereszt talapzatán a sportolók csoportképe és az állítatást rögzítő felirat látható.

### A VÉDELEM INDOKLÁSA

A kereszt a hit- és sportközösség identitásának kifejezője, így a közterület fontos eleme, közel 80 éve.

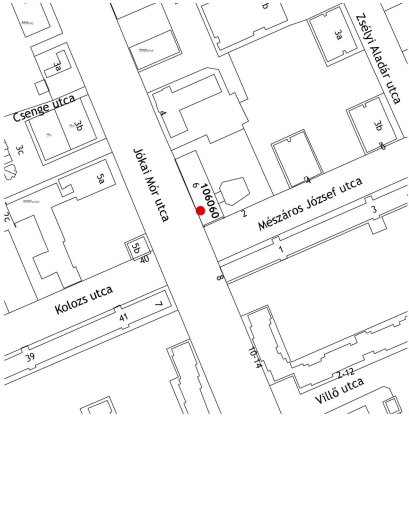
### JAVASLATOK

A kereszt jó állapotú, környezete rendezett, a gondosság fenntartása javasolt.

A Rendelet II/7. szakasza tartalmazza a védelemmel összefüggő korlátozásokat és kötelezettségeket.



2019

sorszám:	városrész:
<b>170</b>	<b>Mátyásföld</b>
cím:	Jókai Mór u. 6.
hrsz:	106060
megnevezés:	<b>Ülő munkás</b>
védendő érték:	<b>szobor (H3)</b>
állítás éve:	1964.
állította:	nem ismert
alkotó:	Konyorcsik János
	
adatfelvétel időpontja:	2019. május
adatfelvevő:	Füsi Zsófia Völgzugoly Műhely Kft.
források:	Lantos-Széman 2014. 132.o.

### LEÍRÁS

Az MSZMP egykori székháza mellett található az ülő munkást ábrázoló szobor. A talapzatra emelt, másfélszeres életnagyságú alak ma egy irodaház bejáratát őrzi.


### A VÉDELEM INDOKLÁSA

A szobor az 1960-as évek szocialista szellemen alkotó szobrászatának egyik jellegzetes alkotása, mely szerencsésen jó állapotban maradt fenn.

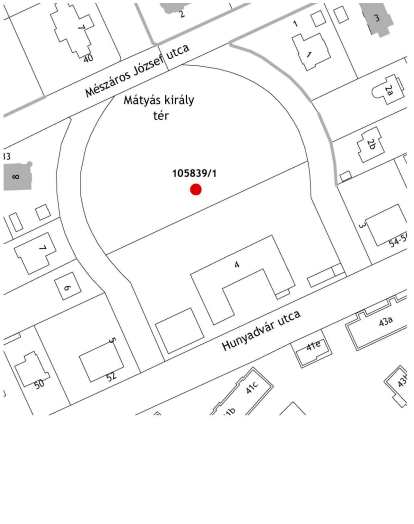
### JAVASLATOK

A szobor környezetében magasra nőző díszfűt telepítettek, melynek folyamatos gondozása, karbantartása javasolt.

A Rendelet II/7. szakasza tartalmazza a védettséggel összefüggő korlátozásokat és kötelezettségeket.



2019

sorszám:	városrész:
<b>171</b>	<b>Mátyásföld</b>
cím:	Mátyás király tér
hrsz:	105839/1
megnevezés:	<b>Mátyás király mellszobra</b>
védendő érték:	<b>szobor (H3)</b>
állítás éve:	1980. (eredeti: 1896.)
állította:	nem ismert
alkotó:	Metky Ödön (rekonstrukció)
	
adatfelvétel időpontja:	2019. május
adatfelvevő:	Füsi Zsófia Völgyzugoly Műhely Kft.
források:	Lantos-Széman 2014. 131.o.

## LEÍRÁS

Mátyásföld névadóját ábrázoló kőszobor a szintén róla elnevezett téren áll, a park közepén. A szobor kerek növényszigeten áll, melyet alacsony, kovacsoltvas kerítés vesz körbe. A talapzaton álló mellszobor eredetijét a Corvin Gimnázium aljába helyezték át, a parkban látható rekonstrukció 1980-ban készült. A talapzaton körben feliratok olvashatóak.

## A VÉDELEM INDOKLÁSA

A névadó mellszobor 1896-os felállítására egyben milleniumi emlékkállítás is volt. A mellszobor a névadó történelmi személy értékeire – „Mátyás, az igazságos” – hívja fel a figyelmet, és a magyar államalapításra emlékezik.


## JAVASLATOK

A szobor környezetének növényzete elhanyagolt, ennek gondozása javasolt a műalkotás méltó megjelenése érdekében. A szobor a park központi helyén áll, a sétányok csatlakozási pontjában, megőrzése e kiemelt helyen javasolt.

A Rendelet II/7. szakasza tartalmazza a védettséggel összefüggő korlátozásokat és kötelezettségeket.



2019

sorszám:	városrész:
<b>172</b>	<b>Mátyásföld</b>
cím:	Paulheim József tér –Pilóta utca
hrsz:	105926/2
megnevezés:	<b>Mátyásföldi országzászló</b>
védendő érték:	<b>országzászló (H3)</b>
állítás éve:	1935.
állította:	nem ismert
alkotó:	nem ismert
	
adatfelvétel időpontja:	2019. május
adatfelvevő:	Füsi Zsófia Völgyzugoly Műhely Kft.
források:	

## LEÍRÁS

A Mátyásföldi Országzászló a háromszögű Paulheim József tér csúcsában áll. A magas talapzaton koszorú, kettős kereszt és turul madár látható. Ma a talapzaton a korábban levéselt Hiszekegy szövege újra olvasható. Az emlékmű közvetlen környezete macskakövel burkolt, illetve növényzettel telepített.

## A VÉDELEM INDOKLÁSA

Az első világháború után indult országzászló-mozgalomban állított emlékművek a nemzeti összetartozás eszméjét hirdették. A mátyásföldi országzászló megőrzése ezen eszmék tiszteletét mutatja napjainkban is.

## JAVASLATOK

Az emlékmű jó állapotú, környezete rendezett, a gondosság fenntartása javasolt. Az országzászló az útkereszteződés és a Paulheim József tér kompozíciójának hangsúlyos eleme, megőrzése ezen a helyen javasolt.

A Rendelet II/7. szakasza tartalmazza a védettséggel összefüggő korlátozásokat és kötelezettségeket.



2019

sorszám:	városrész:
<b>173</b>	<b>Mátyásföld</b>
cím:	Petőfi tér
hrsz:	104826/5
megnevezés:	<b>1848-as emlékmű</b>
védendő érték:	<b>emlékmű (H3)</b>
állítás éve:	1948.
állíttatta:	nem ismert
alkotó:	nem ismert
adatfelvétel időpontja:	2019. május
adatfelvevő:	Füsi Zsófia Völgyzugoly Műhely Kft.
források:	Lantos-Széman 2014. 126.o.

## LEÍRÁS

Az csonka gúla formájú, terméskőből épített emlékmű a Petőfikertben áll. Az emlékművet a szabadságharc 100. évfordulójára állították. A kő oszlopon zászlótartójában egy kis méretű magyar zászló leng.

## A VÉDELEM INDOKLÁSA

Az alkotás közös nemzeti történelmi emlékünknak, az 1848-as szabadságharcnak állít emléket.

## JAVASLATOK

Az emlékmű jó állapotú, közvetlen környezetében burkolt felület, kavicsáv, virágágy, vagy talajtakaró cserjefolt kialakítása segítené, hogy hangsúlyosabban emelkedjen ki a park zöld gyepszőnyegéből. A Rendelet II/7. szakasza tartalmazza a védettséggel összefüggő korlátozásokat és kötelezettségeket.



2019



sorszám:	városrész:
<b>174</b>	<b>Mátyásföld</b>
cím:	Veres Péter út – Mátyásföld-alsó HÉV- állomás
hrsz:	106061
megnevezés:	<b>Kereszt</b>
védendő érték:	<b>kereszt (H3)</b>
állítás éve:	1874.
állíttatta:	Majerszky Ferenc, csömöri plébános nem ismert
alkotó:	
	
adatfelvétel időpontja:	2019. május
adatfelvevő:	Füsi Zsófia Völgyzugoly Műhely Kft.
források:	Lantos-Széman 2014. 168.o.

## LEÍRÁS

Mátyásföld-alsó HÉV állomás mellett található a hálaadó kő kereszt. A talapzaton álló keresztet szecessziós formavilágú kovácsoltvas kerítés veszi körbe.

## A VÉDELEM INDOKLÁSA

A közterületeken álló feszületek, kegyhelyek a település hitközösségének önkifejező szimbólumai. A keresztet a településen korábban tájékozdási pontként is funkcionáltak, emellett hittek abban, hogy a lelki eligazodást is segítik. A Majerszky Ferenc plébános keresztje a 19. század végére jellemző keresztállítás szokását őrzi.

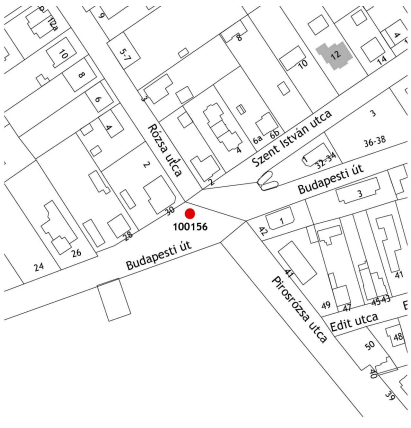
## JAVASLATOK

A kereszt jó állapotú, a kerítéssel körülzárt környezetének gondozása, ránőtt növényzettől való megtisztítása javasolt.

A Rendelet II/7. szakasza tartalmazza a védettséggel összefüggő korlátozásokat és kötelezettségeket.



2019

sorszám:	városrész:
<b>175</b>	<b>Rákosszentmihály</b>
cím:	Budapesti út – Rózsa utca sarok
hrsz:	100156
megnevezés:	<b>Kereszt</b>
védendő érték:	<b>kereszt (H3)</b>
állítás éve:	1890-es évek eleje
állította:	nem ismert
alkotó:	nem ismert
	
adatfelvétel időpontja:	2019. május
adatfelvevő:	Füsi Zsófia Völgzugoly Műhely Kft.
források:	Lantos-Széman 2014. 169.o. Lantos-Tóth-Száman 2011. 101.o. Magyar Katolikus Lexikon – útmenti kereszt címszó

## LEÍRÁS

A fa kereszt a Rózsa utcát lezáró zöldfelületen áll, három oldalról rács veszi körül.

## A VÉDELEM INDOKLÁSA

Az útmenti kereszték állítása a 18. századtól terjedt el, legtöbbjük 1850-1930. közötti. Ezen kereszték nagy részét nem az egyház, hanem hívek állították, és ők is viselték gondjukat, vittek hozzájuk friss virágokat. A kereszték a településen tájékozódási pontként funkcionáltak, emellett hittek abban, hogy a lelki eligazodást is segítik. Az 1890-ben itt állított kereszt is ennek a régi szokásnak emlékét őrzi.

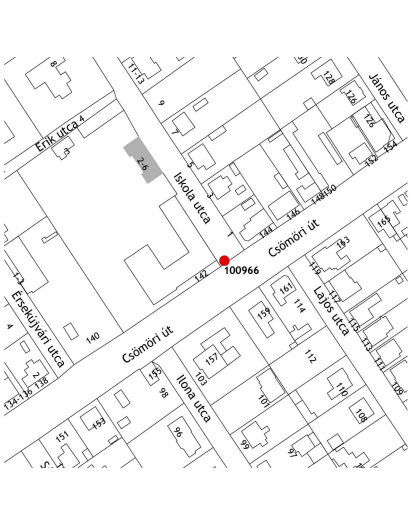
## JAVASLATOK

A kereszt és környezete jó állapotú, a gondosság fenntartása javasolt. A rácsokat, amennyiben funkció nélküli, eltávolítható a kedvezőbb látvány érdekében.

A Rendelet II/7. szakasza tartalmazza a védelemmel összefüggő korlátozásokat és kötelezettségeket.



2019

sorszám:	városrész:
<b>176</b>	<b>Rákosszentmihály</b>
cím:	Csömöri út 142.
hrsz:	100966
megnevezés:	<b>Kereszt</b>
védendő érték:	<b>kereszt (H3)</b>
állítás éve:	1927.
állíttatta:	Payer Willibáld és Paróczay Ilona nem ismert
alkotó:	
	
adatfelvétel időpontja:	2019. május
adatfelvevő:	Füsi Zsófia Völgyzugoly Műhely Kft.
források:	Lantos-Széman 2014. 170.o. Lantos-Tóth-Száman 2011. 101.o.

**LEÍRÁS**

A Szent Györgyi Albert Iskola mellett áll a kőkereszt. A kőtömbre állított kereszt környezet rendezett, macskakövel burkolt.

**A VÉDELEM INDOKLÁSA**

A keresztet egy család állíttatta elhunyt fiuk emlékére. A személyes indíttatásból közkincs született, a kereszt közel száz éve közterületen állva ad a helyieknek tájékozódási pontot.

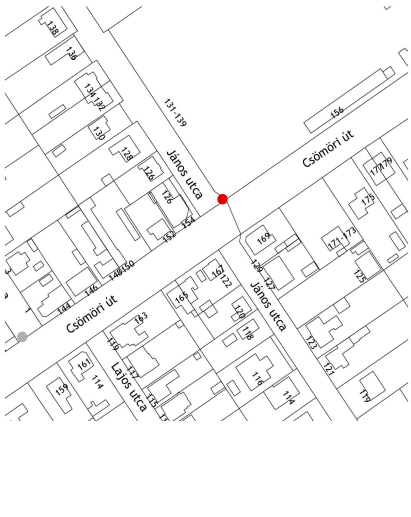
**JAVASLATOK**

A kereszt és környezete jó állapotú, a gondosság fenntartása javasolt.

A Rendelet II/7. szakasza tartalmazza a védettséggel összefüggő korlátozásokat és kötelezettségeket.



2019

sorszám:	városrész:
<b>177</b>	<b>Rákosszentmihály</b>
cím:	Csömöri út 156.- János u.
hrsz:	112220
megnevezés:	<b>Sportolók hősi emlékműve</b>
védendő érték:	<b>emlékmű (H3)</b>
állítás éve:	1922.
állíttatta:	nem ismert
alkotó:	Elbert János, Dudás József
	
adatfelvétel időpontja:	2019. május
adatfelvevő:	Füsi Zsófia Völgyzugoly Műhely Kft.
források:	Lantos-Széman 2014. 139.o.

### LEÍRÁS

A tenispályák mellett felállított emlékmű 45 első világháborúban elesett rákosszentmihályi sportolónak állít emléket. A talapzaton álló szobor sportolót ábrázol labdával és koszorúval, a talapzat oldalain pedig a sportolók nevei olvashatók. Az emlékművet a 80-as években a Sportbaráti kör emléktáblájával egészítették ki.

### A VÉDELEM INDOKLÁSA


Az emlékmű az első világháborúban elesett rákosszentmihályi sportolónak állít emléket.

### JAVASLATOK

Az emlékmű és környezete jó állapotú, a gondosság fenntartása javasolt.  
A Rendelet II/7. szakasza tartalmazza a védelemmel összefüggő korlátozásokat és kötelezettségeket.



2019

sorszám:	városrész:
<b>178</b>	<b>Rákosszentmihály</b>
cím:	Ida u. 91.
hrsz:	107896
megnevezés:	<b>Kereszt</b>
védendő érték:	<b>kereszt (H3)</b>
állítás éve:	1908.
állíttatta:	nem ismert
alkotó:	nem ismert
	
adatfelvétel időpontja:	2019. május
adatfelvevő:	Füsi Zsófia Völgyzugoly Műhely Kft.
források:	Lantos-Széman 2014.170.0.

### LEÍRÁS

A Szent Imre templom kertjében álló kőkeresztet eredetileg a katolikus templom mellett helyezték el, majd a templombővítés miatt került jelenlegi helyére.  
A kőkeresztben bronz korpusz, felirat és az állítás évszáma látható.

### A VÉDELEM INDOKLÁSA


A kereszt több mint 110 éve gazdagítja a katolikus templom kertjének látványát. Az útkereszteződésben, teleksarkon elhelyezett kereszt tájékoztatói pontként is szolgálhat a raszteres utcahálózatban.

### JAVASLATOK

A kereszt jó állapotú, a közelmúltban feltehetően felújították, így a jelen állapot fenntartása javasolt.  
A Rendelet II/7. szakasza tartalmazza a védelemmel összefüggő korlátozásokat és kötelezettségeket.



2019

sorszám:	városrész:
<b>179</b>	<b>Rákosszentmihály</b>
cím:	Istráng u. 83. (Rákosszentmihályi Öregtemető)
hrsz:	113257
megnevezés:	<b>Temetőkert kereszt</b>
védendő érték:	<b>kereszt (H3)</b>
állítás éve:	1935.
állíttatta:	Szvoboda János
alkotó:	Ruff Imre
	
adatfelvétel időpontja:	2019. május
adatfelvevő:	Füsi Zsófia Völgyzugoly Műhely Kft.
források:	Lantos-Széman 2014. 172.o.

### LEÍRÁS

A kereszt a Rákosszentmihályi Öregtemetőben áll, mely a Temető utcán keresztül közelíthető meg. A kőhalmot imitáló talapzatra elhelyezett feszület az Öregtemetőbe vezető út tengelyében helyezkedik el. Az emlékkereszthez kőlépcsősor vezet talapzatához. A talapzaton elhelyezett kő emléktáblán a kereszt állíttatójának neve olvasható.

### A VÉDELEM INDOKLÁSA

A kereszt a Rákosszentmihályi Öregtemető legmagasabb pontján helyezkedik el, s méretében is kiemelkedik a temető többi emlékhelye közül. „Temetőkert kereszt” elnevezése is kiemelt szerepére utal: nem csak egy elhunynak állít emléket, hanem a temető területét jelzi, és az abban való tájékozódásban segít.


### JAVASLATOK

A kereszt jó állapotú, környezete gondozott, e gondosság fenntartása javasolt.

A Rendelet II/7. szakasza tartalmazza a védettséggel összefüggő korlátozásokat és kötelezettségeket.



2019

sorszám: <b>180</b>	városrész: <b>Rákosszentmihály</b>
cím:	Istráng u. 83. (Rákosszentmihályi Öregtemető)
hrszt:	113257
megnevezés:	<b>I. és II. világháborús hadisírok</b>
védendő érték:	<b>síremlék (H3)</b>
állítás éve: állította: alkotó:	20. sz. eleje nem ismert nem ismert
	
adatfelvétel időpontja:	2019. május
adatfelvevő:	Füsi Zsófia Völgyzugoly Műhely Kft.
források:	Lantos-Széman 2014. 175.o.

### LEÍRÁS

A síremlék a Rákosszentmihályi Öregtemetőben helyezkedik el, mely a Temető utcán keresztül közelíthető meg. A Rákosszentmihályi Öregtemető egy jelentős részét foglalják el a világháborús hadisírok: szabályos sorokban egyforma kereszt alakú sírok sorakoznak a bejárati út bal oldalán. A keresztteken az elhunytak neve alá kis nemzeti színű zászlót tűztek.

### A VÉDELEM INDOKLÁSA

A világháborúk eseményeinek személyes és településrészi vonatkozásának őrzői a sírok, melyek segítik az események feldolgozását, s egyben emléket állítanak a háborús hősöknek.

### JAVASLATOK

A temető ezen része elhanyagolt, a főúttól távolabb eső hadisírok nehezen megközelíthetőek a burjánzó növényzet miatt. A kereszték jó állapotúak, a környezetük rendezésével, a feltáró utak megtisztításával méltó emlékhely jöhet létre.

A Rendelet II/7. szakasza tartalmazza a védelemmel összefüggő korlátozásokat és kötelezettségeket.



2019