


sorszám: 181	városrész: Rákosszentmihály
cím:	Istráng u. 83. (Rákosszentmihályi Öregtemető)
hrsz:	113257
megnevezés:	Krenedits Sándor sírja
védendő érték:	síremlék (H3)
állítás éve:	1939.
állította:	nem ismert
alkotó:	nem ismert
	
adatfelvétel időpontja:	2019. május
adatfelvevő:	Füsi Zsófia Völgyzugoly Műhely Kft.
források:	Lantos-Széman 2014. 175.o.

LEÍRÁS

A síremlék a Rákosszentmihályi Öregtemetőben helyezkedik el, mely a Temető utcán keresztül közelíthető meg. A síremlék az Öregtemetőbe vezető fő út bal oldalán található. A kőrakást imitáló négyzetes tömb tetején lábazati tagozatok láthatóak, amik azt sejtetik, hogy egy dísz – talán kereszt – hiányzik a sír tetejéről.

A VÉDELEM INDOKLÁSA

Krenedits Sándor Rákosszentmihály alapító főjegyzője, a katolikus egyháztanács elnöke volt. A kerületrészt kiemelkedő személyisége, díszpolgára.


JAVASLATOK

A Rákosszentmihályi öregtemető zöldterületei, feltáró útjai elhanyagoltak, a síremlékek nehezen megközelíthetőek. Krenedits Sándor sírját burjánzó növényzet veszi körül. A síremlék jó állapotú, a környezete megtisztításával, rendezésével méltó emlékhely jöhet létre.

A Rendelet II/7. szakasza tartalmazza a védettséggel összefüggő korlátozásokat és kötelezettségeket.



2019

sorszám:	városrész:
182	Rákosszentmihály
cím:	Istráng u. 83. (Rákosszentmihályi Öregtemető)
hrsz:	113257
megnevezés:	Pálfi Paulus János sírja
védendő érték:	síremlék (H3)
állítás éve:	1947.
állíttatta:	nem ismert
alkotó:	nem ismert
	
adatfelvétel időpontja:	2019. május
adatfelvevő:	Füsi Zsófia Völgyzugoly Műhely Kft.
források:	Lantos-Széman 2014. 175.o.

LEÍRÁS

A síremlék a Rákosszentmihályi Öregtemetőben helyezkedik el, mely a Temető utcán keresztül közelíthető meg. A temetőbe vezető fő úttól jobbra helyezkedik el a szerény fakereszt, mely Pálfi Paulus nyughelyét jelzi. A sír fedekövén egy korábbi fakereszt csomkja látható, melyet az elmúlt 5 évben cserélhettek a ma itt láthatóra.

A VÉDELEM INDOKLÁSA


Pálfi Paulus János Rákosszentmihály kiemelkedő személyisége volt. Negyven évig önkormányzati képviselőként működött, emellett az Almásy Pál Telep Egyesület, az egyháztanács, az iskolagondnokság, és a kaszinó elnöke volt.

JAVASLATOK

A sír és a kereszt jó állapotú, környezete rendezett, a gondosság fenntartása javasolt. A Rendelet II/7. szakasza tartalmazza a védettséggel összefüggő korlátozásokat és kötelezettségeket.



2019

sorszám:	városrész:
183	Rákosszentmihály
cím:	Istráng u. 83. (Rákosszentmihályi Öregtemető)
hrsz:	113257
megnevezés:	Regős József sírja
védendő érték:	síremlék (H3)
állítás éve:	1938.
állíttatta:	nem ismert
alkotó:	nem ismert
	
adatfelvétel időpontja:	2019. május
adatfelvevő:	Füsi Zsófia Völgyzugoly Műhely Kft.
források:	Lantos-Széman 2014. 176.o.

LEÍRÁS

A síremlék a Rákosszentmihályi Öregtemetőben helyezkedik el, mely a Temető utcán keresztül közelíthető meg. A három kőhalomra helyezett kereszt a temető fő útjának bal oldalán áll. A kereszt közepén kör alakban egy töviskoszorús Krisztus-fej dombormű látható, sajnos törött állapotban.


A VÉDELEM INDOKLÁSA

Regős József Rákosszentmihály kiemelkedő személyisége, a katolikus fiúpolgári alapító igazgatója volt.


JAVASLATOK

A kereszt törött domborművének kiegészítése, vagy cseréje, illetve a síremlék környezetének rendezése javasolt.

A Rendelet II/7. szakasza tartalmazza a védettséggel összefüggő korlátozásokat és kötelezettségeket.



2019

sorszám: 184	városrész: Rákosszentmihály
cím:	Istráng u. 83. (Rákosszentmihályi Öregtemető)
hrsz:	113257
megnevezés:	Szabó Lajos sírja
védendő érték:	síremlék (H3)
állítás éve:	1936.
állította:	nem ismert
alkotó:	nem ismert
	
adatfelvétel időpontja:	2019. május
adatfelvevő:	Füsi Zsófia Völgyzugoly Műhely Kft.
források:	Lantos-Széman 2014. 176.o.

LEÍRÁS

A síremlék a Rákosszentmihályi Öregtemetőben helyezkedik el, mely a Temető utcán keresztül közelíthető meg. A temető fő útjától balra helyezkedik el Szabó Lajos síremléke. A kőkereszt magas talapzaton áll, közepén kerek formában töviskoszorús Krisztus-fej látható. A talapzatba foglalt márványtáblán olvasható a sírfelirat.


A VÉDELEM INDOKLÁSA

Szabó Lajos munkácsi esperes-plébános Árpádföld kiemelkedő közéleti személyisége, az önálló árpádföldi káplánság első káplánja volt.


JAVASLATOK

A síremlék jó állapotú, de nehezen megközelíthető. A sír környezetének rendezésével, megtisztításával méltó emlékhely jöhet létre.

A Rendelet II/7. szakasza tartalmazza a védettséggel összefüggő korlátozásokat és kötelezettségeket.



2019

sorszám: 185	városrész: Rákosszentmihály
cím:	Istráng u. 83. (Rákosszentmihályi Öregtemető)
hrsz:	113257
megnevezés:	Wayand Károly és Károlyné sírja
védendő érték:	síremlék (H3)
állítás éve: állította: alkotó:	1939. nem ismert nem ismert
	
adatfelvétel időpontja:	2019. május
adatfelvevő:	Füsi Zsófia Völgyzugoly Műhely Kft.
források:	Lantos-Széman 2014. 176.o.

LEÍRÁS

A síremlék a Rákosszentmihályi Öregtemetőben helyezkedik el, mely a Temető utcán keresztül közelíthető meg. A síremlék a temető fő útjának bal oldalán áll. A kőkereszt magas talapzatú, melyen a sírfelirat olvasható. A kereszt közepén kör alakban töviskoszorús Krisztus-fej látható.

A VÉDELEM INDOKLÁSA

Wayand Károly katolikus kántor és felesége Rákosszentmihály első tanítója és tanítónője voltak. Gyermekük közül sokan szintén tanítók lettek, így nemcsak tanító tevékenységükkel, de leszármazottaik révén is nagy hatással voltak a helyi közösségre.

JAVASLATOK

A síremléken enyhe elszíneződések és mohásodás látható, környezete növényzettel benőtt, nehezen megközelíthető. A síremlék megtisztításával és környezetének gondozásával méltó emlékhely jöhet létre. A Rendelet II/7. szakasza tartalmazza a védettséggel összefüggő korlátozásokat és kötelezettségeket.



2019

sorszám:	városrész:
186	Rákosszentmihály
cím:	József u. 106. (Petőfi u. 76.)
hrsz:	111730
megnevezés:	domborművek
védendő érték:	domborművek (H3)
állítás éve:	1873.
állíttatta:	nem ismert
alkotó:	nem ismert



adatfelvétel időpontja:	2019. május
adatfelvevő:	Füsi Zsófia Völgyzugoly Műhely Kft.
források:	Lantos-Széman 2014. 85.o.

LEÍRÁS

A 4 kőtáblából álló dombormű-sorozatot a József utca-Petőfi utca saroképületén helyezték el. A domborművek címei görög mitológiai ihletettségre utalnak: A mámor imádata, Vénusz születése, Koronás nő, Mercur.

A VÉDELEM INDOKLÁSA

A kerületben egyedülálló művészeti alkotásról van szó, mely több mint 140 éve gazdagítja az útkeresztesződés látványát.

JAVASLATOK

A domborművek állapota nem egységes, a Koronás nő c. képet szürke festékekkel fedték be, feltehetően a védelem érdekében. Javasolt a szürke festék eltávolítása, és a köfelületek védelmének biztosítása a környezeti hatásokkal szemben a természetes kőszint megtartó felületi kezeléssel.

A domborműveket „viselő” épület nem éri el minőségében a domborműveket. Az épülethomlokzat nyílászáróinak sokféleségében szinte elvesznek a műalkotások. A nyílászárók egységesítésével és az épülethomlokzatok világosabb színűre való festésével megfelelő háttér alakulhatna ki a domborművek érvényesüléséhez.

A Rendelet II/7. szakasza tartalmazza a védettséggel összefüggő korlátozásokat és kötelezettségeket.



2019

sorszám:	városrész:
187	Rákosszentmihály
cím:	Mátyás király u. 111.
hrsz:	108048
megnevezés:	Kereszt
védendő érték:	kereszt (H3)
állítás éve:	1930. k.
állította:	nem ismert
alkotó:	nem ismert

LEÍRÁS

A fából készült kereszt a Mátyás király utca és a Szent Imre utca sarkán áll. A keresztben aranyozott korpusz és felirat látható.

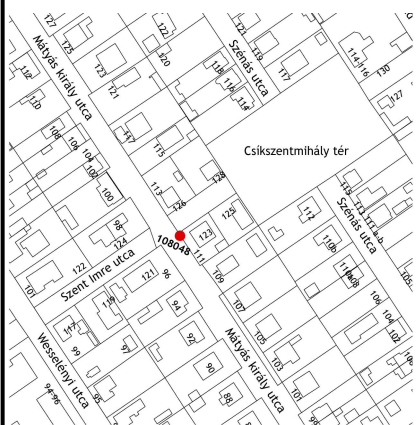
A VÉDELEM INDOKLÁSA

Az útmenti kereszték állítása a 18. századtól terjedt el, legtöbbjük 1850-1930. közötti. Ezen kereszték nagy részét nem az egyház, hanem hívek, általában nők állították, és ők is viselték gondjukat, vittek hozzájuk friss virágokat. A kereszték a településen tájékozási pontként funkcionáltak, emellett hittek abban, hogy a lelki eligazodást is segítik. E kereszt is ennek a régi szokásnak emlékét őrzi.

JAVASLATOK

A kereszt és környezete jó állapotú, a gondosság fenntartása javasolt.

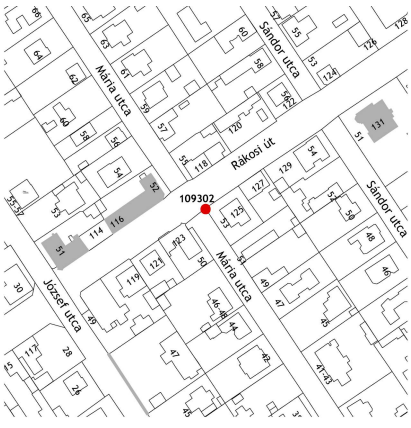
A Rendelet II/7. szakasza tartalmazza a védettséggel összefüggő korlátozásokat és kötelezettségeket.



adatfelvétel időpontja:	2019. május
adatfelvevő:	Füsi Zsófia Völgyzugoly Műhely Kft.
források:	Lantos-Széman 2014. 171.o. Magyar Katolikus Lexikon – útmenti kereszt címszó



2019

sorszám:	városrész:
188	Rákosszentmihály
cím:	Mária u. 53.
hrsz:	109302
megnevezés:	Mária emlékmű
védendő érték:	kegyhely (H3)
állítás éve:	1908.
állíttatta:	Nagy Ferenc
alkotó:	nem ismert
	
adatfelvétel időpontja:	2019. május
adatfelvevő:	Füsi Zsófia Völgzugoly Műhely Kft.
források:	Lantos-Széman 2014. 168.o.

LEÍRÁS

A Mária utca és a Rákosi út sarkán álló emlékhely Mária-alakja magas kő talapzatú és faragott, zsindefedeles kapuzat keretezi. A kapuzatot két kis fakereszt zárja le. Mária és a gyermek Jézus alakja színesre festett.


A VÉDELEM INDOKLÁSA

A közterületeken álló kegyhelyek a település hitközösségének önkifejező szimbólumai, emellett a kegyhely több mint 110 éve az utcakép részét képezi, annak szerves részévé vált.

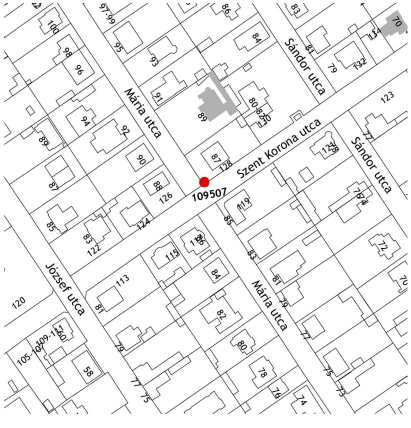
JAVASLATOK

A kegyhely és környezete jó állapotú, a gondosság fenntartása javasolt.

A Rendelet II/7. szakasza tartalmazza a védelemmel összefüggő korlátozásokat és kötelezettségeket.



2019

sorszám:	városrész:
189	Rákosszentmihály
cím:	Mária u. 87.
hrsz:	109507
megnevezés:	Kereszt
védendő érték:	kereszt (H3)
állítás éve:	1890.
állíttatta:	Müller Antal
alkotó:	nem ismert
	
adatfelvétel időpontja:	2019. május
adatfelvevő:	Füsi Zsófia Völgzugoly Műhely Kft.
források:	Lantos-Széman 2014. 171.o.

LEÍRÁS

A Mária utca- Szent Korona utca kereszteződésénél áll a feszület. A kő talapzatú kereszten hevederekkel felerősített korpusz látható. A talapzatba épített csiszolt kőtáblán az állíttató és az állítás éve olvasható.

A VÉDELEM INDOKLÁSA

A közterületeken álló kegyhelyek és keresztek a település hitközösségének önkifejező szimbólumai, emellett a kereszt több mint 120 éve az utcakép részét képezi, annak szerves részévé vált.

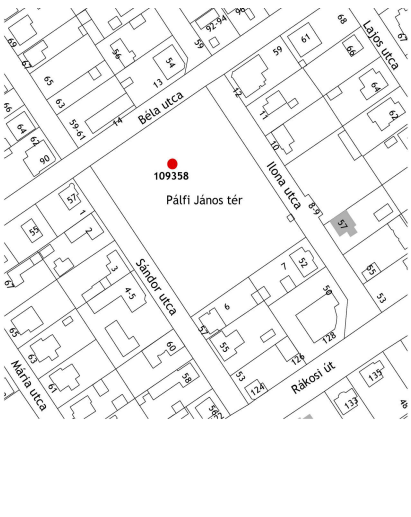
JAVASLATOK

A korpuszon lepergő festékréteg látható - ennek megtisztítása és újbóli felületkezelése javasolt a hosszútávú fennmaradás érdekében.

A Rendelet II/7. szakasza tartalmazza a védettséggel összefüggő korlátozásokat és kötelezettségeket.



2019

sorszám:	városrész:
190	Rákosszentmihály
cím:	Pálfí János tér
hrsz:	109358
megnevezés:	Millecentenáriumi emlékmű
védendő érték:	szobor (H3)
állítás éve:	1996.
állította:	nem ismert
alkotó:	Világhy Árpád
	
adatfelvétel időpontja:	2019. május
adatfelvevő:	Füsi Zsófia Völgyzugoly Műhely Kft.
források:	Lantos-Széman 2014. 138.o.

LEÍRÁS

A Pálfí tér északnyugati oldalán áll az emlékmű. Az emlékművet alkotó két hatalmas terméskő sziklán a honfoglalás és az állítás évszáma olvasható.

A VÉDELEM INDOKLÁSA

A honfoglalás 1100. évfordulójára állított emlékmű a helyi közösség nemzeti identitását fejezi ki.

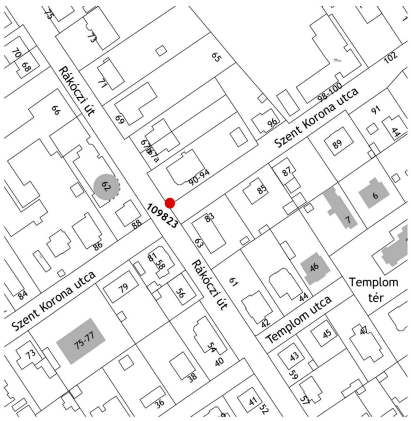
JAVASLATOK

Az emlékművön elhelyezett évszámok hiányosak, ezen elemek pótlása javasolt. Az emlékmű környezete térkővel burkolt. A burkolt felületen megjelenő növényzet visszaszorítása javasolt a rendezett összkép érdekében.

A Rendelet II/7. szakasza tartalmazza a védettséggel összefüggő korlátozásokat és kötelezettségeket.



2019

sorszám:	városrész:
191	Rákosszentmihály
cím:	Rákóczi út 63.
hrsz:	109823
megnevezés:	Mária emlékmű
védendő érték:	kegyhely (H3)
állítás éve:	1933.
állította:	Lipák Julianna
alkotó:	nem ismert
	
adatfelvétel időpontja:	2019. május
adatfelvevő:	Füsi Zsófia Völgyzugoly Műhely Kft.
források:	Lantos-Széman 2014. 169.o.

LEÍRÁS

A Rákóczi út és a Szent Korona utca sarkán álló Mária-emlékművet egy elhunyt tiszteletére állították. A kő talapzaton álló, félköríves lezárású fülkében dombormű látható, rajta Máriával és a kis Jézussal. A fülke tetején kőkereszt áll.



A VÉDELEM INDOKLÁSA

A közterületeken álló kegyhelyek és keresztek település hitközösségének önkifejező szimbólumai, emellett a kegyhely több mint 80 éve az utcakép részét képezi, annak szerves részévé vált.

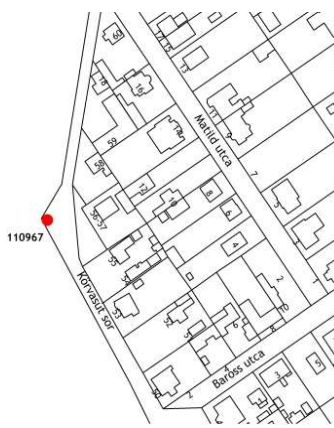
JAVASLATOK

A kegyhely és környezete jó állapotú, a gondosság fenntartása javasolt.

A Rendelet II/7. szakasza tartalmazza a védelemmel összefüggő korlátozásokat és kötelezettségeket.



2019

sorszám: 191.B	városrész: Rákosszentmihály
cím:	Körvasút sor 56-57.
hrszt:	110967
megnevezés:	határkő
védendő érték:	határkő (H3)
állítás éve:	1798.
állíttatta:	nem ismert
alkotó:	nem ismert
	
adatfelvétel időpontja:	2020. március
adatfelvevő:	Füsi Zsófia Völgyzugoly Műhely Kft.
források:	Lantos-Széman 2014. 143.o.

LEÍRÁS

A Körvasút sor 56-57. számú családi ház előtti közterületen áll a határkő, a Vazul u. 2. feliratú táblával ellátott épület bejárata mellett. A hengeres kötömb felső része lekerekített, alatta rézsűs perem.

A VÉDELEM INDOKLÁSA

A törökök kiűzését követően, 1738-ban jelölték ki Pest pontos határát: nehéz, elmozdíthatatlan határköveket helyeztek ki. A határ kitűzése utáni 200 évben még több időszakban kerültek ki határkövek, 1738. után 1798-ban, 1838-46-ban, majd 1933-ban. A 16. kerület határán álló kövek nagy része az 1798-as állításokhoz köthető.

A határköveknek ma funkcionális szerepük nincs, de a 18. századi várostervezés lenyomataiként értéket képviselnek.

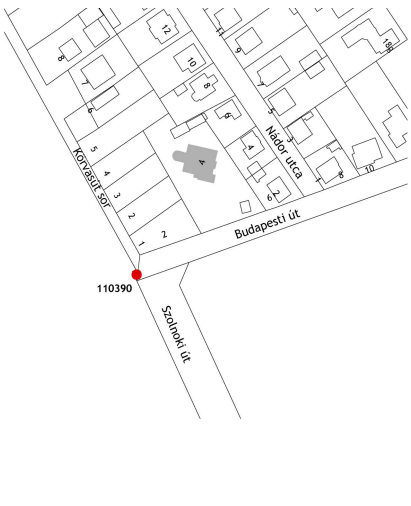
JAVASLATOK

A kötömb felső részét mohásodás károsítja. A környezeti hatásoknak kitett kőfelületek letisztítása és védő felületkezelése javasolt. Mivel a határkő történelmi határvonalat őriz, áthelyezése nem javasolt.

A Rendelet II/7. szakasza tartalmazza a védettséggel összefüggő korlátozásokat és kötelezettségeket.



2020

sorszám:	városrész:
192	Sashalom
cím:	Budapesti út – Szolnoki út – Körvasútsor sarok
hrsz:	110390
megnevezés:	határkő
védendő érték:	határkő (H3)
állítás éve:	1798.
állította:	nem ismert
alkotó:	nem ismert
	
adatfelvétel időpontja:	2019. május
adatfelvevő:	Füsi Zsófia Völgyzugoly Műhely Kft.
források:	Lantos-Széman 2014. 143.0.

LEÍRÁS

A határkő a kereszteződés Körvasútsor felőli részén, az utca nyugati oldalán áll. Környezete növényzettel borított, így nehezen észrevehető, megközelíthető. A hengeres kőtömbön bevéssett évszám látható.

A VÉDELEM INDOKLÁSA

A törökök kiűzését követően, 1738-ban jelölték ki Pest pontos határát: nehéz, elmozdíthatatlan határköveket helyeztek ki. A határ kitűzése utáni 200 évben még több időszakban kerültek ki határkövek, 1738. után 1798-ban, 1838-46-ban, majd 1933-ban. A 16. kerület határán álló kövek nagy része az 1798-as állításokhoz köthető.

A határköveknek ma funkcionális szerepük nincs, de a 18. századi várostervezés lenyomataiként értéket képviselnek.


JAVASLATOK

A határkő az úthoz közel helyezkedik el, így egy kisebb tereprendezéssel, a burjánzó növényzet visszametszésével láthatóvá válhatna az úton közlekedők számára. Mivel a határkő történelmi határvonalat őriz, áthelyezése nem javasolt.

A Rendelet II/7. szakasza tartalmazza a védettséggel összefüggő korlátozásokat és kötelezettségeket.



2019

sorszám:	városrész:
193	Sashalom
cím:	Pirosrózsa u.- Andrásház u. sarok
hrsz:	100157
megnevezés:	határkő
védendő érték:	határkő (H3)
állítás éve:	1798.
állíttatta:	nem ismert
alkotó:	nem ismert
	
adatfelvétel időpontja:	2019. május
adatfelvevő:	Füsi Zsófia Völgyzugoly Műhely Kft.
források:	Lantos-Széman 2014. 143.0.

LEÍRÁS

A határkő utcakertben helyezkedik el, növényzettel körülveve. A hengeres kőtömb felső része lekerekített, alatta rézsús perem. Véssett évszáma az állítás évét jelöli.

A VÉDELEM INDOKLÁSA

A törökök kiűzését követően, 1738-ban jelölték ki Pest pontos határát: nehéz, elmozdíthatatlan határköveket helyeztek ki. A határ kitűzése utáni 200 évben még több időszakban kerültek ki határkövek, 1738. után 1798-ban, 1838-46-ban, majd 1933-ban. A 16. kerület határán álló kövek nagy része az 1798-as állításokhoz köthető.

A határköveknek ma funkcionális szerepük nincs, de a 18. századi várostervezés lenyomataiként értéket képviselnek.

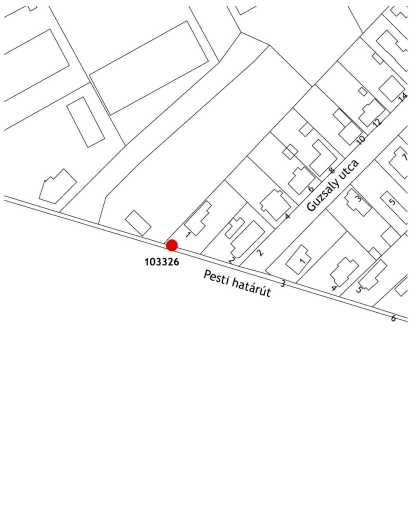
JAVASLATOK

A csapadéknak kitett kőfelületen megjelent a moha, melynek eltávolítása, majd a kőfelület védő felületkezelése javasolt. Mivel a határkő történelmi határvonalat őriz, áthelyezése nem javasolt.

A Rendelet II/7. szakasza tartalmazza a védettséggel összefüggő korlátozásokat és kötelezettségeket.



2019

sorszám:	városrész:
194	Sashalom
cím:	Pesti határút 1.
hrs:	103326
megnevezés:	határkő
védendő érték:	határkő (H3)
állítás éve:	1798.
állíttatta:	nem ismert
alkotó:	nem ismert
	
adatfelvétel időpontja:	2019. május
adatfelvevő:	Füsi Zsófia Völgyzugoly Műhely Kft.
források:	Lantos-Széman 2014. 143.0.

LEÍRÁS

A Pesti határút 1. számú családi ház előtti közterületen áll a határkő. A hengeres kőtömb felső része lekerekített, alatta rézsűs perem. Véssett évszám nem látható a köfelületen.

A VÉDELEM INDOKLÁSA

A törökök kiűzését követően, 1738-ban jelölték ki Pest pontos határát: nehéz, elmozdíthatatlan határköveket helyeztek ki. A határ kitűzése utáni 200 évben még több időszakban kerültek ki határkövek, 1738. után 1798-ban, 1838-46-ban, majd 1933-ban. A 16. kerület határán álló kövek nagy része az 1798-as állításokhoz köthető.

A határköveknek ma funkcionális szerepük nincs, de a 18. századi várostervezés lenyomataiként értéket képviselnek.

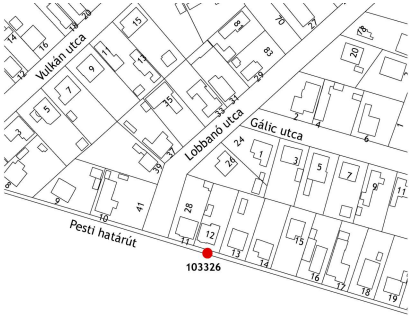
JAVASLATOK

A kőtömb felső részén lila graffiti felirat látható, melynek eltávolítása javasolt. A környezeti hatásoknak kitett köfelületek védő felületkezelése is javasolt. Mivel a határkő történelmi határvonalat őriz, áthelyezése nem javasolt.

A Rendelet II/7. szakasza tartalmazza a védettséggel összefüggő korlátozásokat és kötelezettségeket.



2019

sorszám:	városrész:
195	Sashalom
cím:	Pesti határút 12.
hrsz:	103326
megnevezés:	határkő
védendő érték:	határkő (H3)
állítás éve:	1798.
állíttatta:	nem ismert
alkotó:	nem ismert
	
adatfelvétel időpontja:	2019. május
adatfelvevő:	Füsi Zsófia Völgzugoly Műhely Kft.
források:	Lantos-Széman 2014.143.0.

LEÍRÁS

A Pesti határút 12. számú családi ház előtti közterületen áll a határkő. A hengeres kőtömb felső része lekerekített, alatta kettős rézsűs perem. Véssett évszám nem látható a köfelületen.

A VÉDELEM INDOKLÁSA

A törökök kiűzését követően, 1738-ban jelölték ki Pest pontos határát: nehéz, elmozdíthatatlan határköveket helyeztek ki. A határ kitűzése utáni 200 évben még több időszakban kerültek ki határkövek, 1738. után 1798-ban, 1838-46-ban, majd 1933-ban. A 16. kerület határán álló kövek nagy része az 1798-as állításokhoz köthető.

A határköveknek ma funkcionális szerepük nincs, de a 18. századi várostervezés lenyomataiként értéket képviselnek.

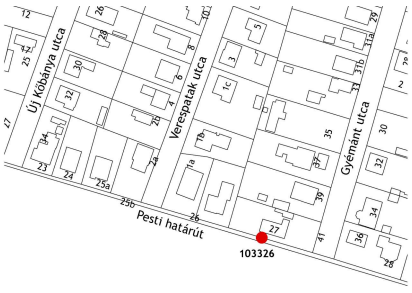
JAVASLATOK

A környezeti hatásoknak kitett köfelületek védő felületkezelése javasolt. Mivel a határkő történelmi határvonalat őriz, áthelyezése nem javasolt.

A Rendelet II/7. szakasza tartalmazza a védettséggel összefüggő korlátozásokat és kötelezettségeket.



2019

sorszám: 196	városrész: Sashalom
cím: Pesti határút 27.	
hrszt: 103326	
megnevezés: határkő	
védendő érték: határkő (H3)	
állítás éve: 1798.	
állíttatta: nem ismert	
alkotó: nem ismert	
	
adatfelvétel időpontja:	2019. május
adatfelvevő:	Füsi Zsófia Völgzugoly Műhely Kft.
források:	Lantos-Széman 2014. 143.0.

LEÍRÁS

A Pesti határút 27. számú családi ház előtti közterületen áll a határkő. A hengeres kőtömb felső része lekerekített, alatta kettős részsűs perem. Véssett évszám nem látható a köfelületen.

A VÉDELEM INDOKLÁSA

A törökök kiűzését követően, 1738-ban jelölték ki Pest pontos határát: nehéz, elmozdíthatatlan határköveket helyeztek ki. A határ kitűzése utáni 200 évben még több időszakban kerültek ki határkövek, 1738. után 1798-ban, 1838-46-ban, majd 1933-ban. A 16. kerület határán álló kövek nagy része az 1798-as állításokhoz köthető.

A határköveknek ma funkcionális szerepük nincs, de a 18. századi várostervezés lenyomataiként értéket képviselnek.


JAVASLATOK

A környezeti hatásoknak kitett köfelületek védő felületkezelése javasolt. Mivel a határkő történelmi határvonalat őriz, áthelyezése nem javasolt.

A Rendelet II/7. szakasza tartalmazza a védettséggel összefüggő korlátozásokat és kötelezettségeket.



2019

sorszám:	városrész:
197	Sashalom
cím:	Pesti határút 40.
hrsz:	103326
megnevezés:	határkő
védendő érték:	határkő (H3)
állítás éve:	1798.
állíttatta:	nem ismert
alkotó:	nem ismert
	
adatfelvétel időpontja:	2019. május
adatfelvevő:	Füsi Zsófia Völgzugoly Műhely Kft.
források:	Lantos-Széman 2014. 172.o.

LEÍRÁS

A Pesti határút 40. számú családi ház előtti közterületen áll a határkő. A hengeres kőtömb felső része lekerekített, alatta kettős részsűs perem. Véssett évszám nem látható a köfelületen.

A VÉDELEM INDOKLÁSA

A törökök kiűzését követően, 1738-ban jelölték ki Pest pontos határát: nehéz, elmozdíthatatlan határköveket helyeztek ki. A határ kitűzése utáni 200 évben még több időszakban kerültek ki határkövek, 1738. után 1798-ban, 1838-46-ban, majd 1933-ban. A 16. kerület határán álló kövek nagy része az 1798-as állításokhoz köthető.

A határköveknek ma funkcionális szerepük nincs, de a 18. századi várostervezés lenyomataiként értéket képviselnek.

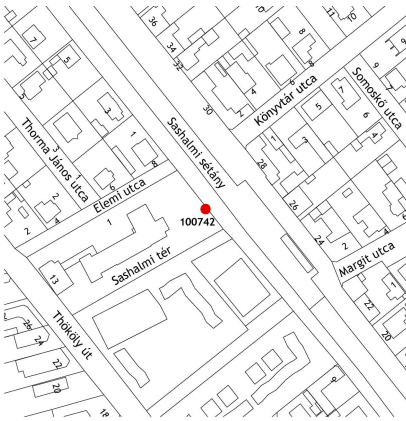
JAVASLATOK

A környezeti hatásoknak kitett köfelületek védő felületkezelése javasolt. Mivel a határkő történelmi határvonalat őriz, áthelyezése nem javasolt.

A Rendelet II/7. szakasza tartalmazza a védettséggel összefüggő korlátozásokat és kötelezettségeket.



2019

sorszám:	városrész:
198	Sashalom
cím:	Thököly út 13.
hrsz:	100742
megnevezés:	Sashalmi országzászló
védendő érték:	országzászló (H3)
állítás éve:	1936.
állíttatta:	nem ismert
alkotó:	Rieger Miklós
	
adatfelvétel időpontja:	2019. május
adatfelvevő:	Füsi Zsófia Völgyzugoly Műhely Kft.
források:	Lantos-Széman 2014. 141.0.

LEÍRÁS

A Sashalmi Waldorf Iskola udvarán áll zászlójától megfosztva az egykori országzászló talpzata. A kő emelvényen az iskola fennállásának 50. évfordulójára emlékező tábla látható.

A VÉDELEM INDOKLÁSA

Az első világháború után indult országzászló-mozgalomban állított emlékművek a nemzeti összetartozás eszméjét hirdették. A sashalmi országzászló megőrzése ezen eszmék tiszteletét mutatja napjainkban is.

JAVASLATOK

A kő emelvény az iskola kosárlabda pályájának szélén áll, növényzet takarásában. A közvetlen környezet rendezésével, burkolat kialakításával, és a növényzet kismértékű visszaszorításával kedvezőbb látványt nyújthat az emlék.

A Rendelet II/7. szakasza tartalmazza a védettséggel összefüggő korlátozásokat és kötelezettségeket.



2019