

# BUDAPEST FŐVÁROS XVI.KERÜLETI ÖNKORMÁNYZAT KÖZBIZTONSÁGI ÉS KÖZLEKEDÉSI BIZOTTSÁG ELNÖKE

---

*Készült a 2020. január 20-i Közbiztonsági és Közlekedési Bizottság ülésére  
Készítette: Schaffer Viktor képviselő*

**Tárgy:** Javaslat kijelölt gyalogátkelőhely létesítésére a Szlovák úton,  
a Gusztáv, Baross és Besztercebánya utcáknál

## **Tisztelt Közbiztonsági és Közlekedési Bizottság!**

Lakossági probléma, illetve igény jutott el hozzám. A Szlovák út, Csömöri út és Rákospalotai határút közötti szakasza több mint 1 km hosszú, azonban egyetlen kijelölt gyalogátkelő/zebra sem található rajta. A környéken élők a nagy autós forgalom miatt nehezen, hosszas várakozás után tudnak csak átkelni az út túloldalára. Biztonságos átkelésüket megkönnyítené egy kijelölt gyalogátkelő a Szlovák út-Gusztáv utca kereszteződésénél. Ennek az igénynek az alátámasztására aláírásgyűjtés is történt. Az íven a következő szerepelt: „Aláírással támogatom a kezdeményezést, miszerint a Szlovák úton a Gusztáv utcánál helyezzenek el gyalogátkelőhelyet.” Egyhangú egyetértés tapasztalható, 120 aláírásnál megtelt az ív.

A gyűjtés alatt további igények is felmerültek, miszerint a Baross és Besztercebányai utcákhoz is szükség lenne gyalogátkelőhelyre.

Felvettem a kapcsolatot a Polgármesteri Hivatal Kerületfejlesztési- és Üzemeltetési Irodájával, ahol az alábbi tájékoztatást kaptam:

A Szlovák út fővárosi útvonal, ami azt jelenti, hogy a Budapest Közút Zrt. kezelésében van. A Gusztáv és Baross utcákhoz már folyamatban van gyalogátkelő létesítése, amire 2019. februárjában 1891/1.9 és 1891/1.9 számon tervek is születtek, melyek a mellékletben megtalálhatóak.

A helyszíneket személyesen meglátogattam, a gyalogátkelőhelyeknek még nyoma sincs.

A Szlovák út ezen szakaszán három helyen van buszmegálló, pont a Baross és Gusztáv utcákhoz, ahová a Budapest Közút a gyalogátkelő helyet tervezte. A harmadik buszmegálló a Besztercebányai utcánál található. Meglátásom szerint és a lakosság véleménye szerint is, ha csak a buszmegállót nézzük, úgy ide is indokolt lenne egy gyalogátkelő.

Néhány, a gyalogátkelőhelyeket érintő közlekedési szabály a közúti közlekedés szabályairól szóló 1/1975. (II. 5.) KPM-BM együttes rendeletéből, vagyis a KRESZ-ből:

34. § (8) „Tilos előzni:

a) kijelölt gyalogátkelőhelyen és közvetlenül a kijelölt gyalogátkelőhely előtt;”

43. §

„(1) Kijelölt gyalogátkelőhelyen a járművel a gyalogosnak elsőbbséget kell adni.

(2) Azt a helyet, ahol az (1) bekezdés értelmében a gyalogosnak elsőbbsége van, a jármű vezetőjének csak olyan sebességgel szabad megközelítenie, hogy a jármű vezetője az elsőbbségadási kötelezettségének eleget tudjon tenni. A jármű vezetőjének a kijelölt gyalogos-átkelőhelyet csak fokozott óvatossággal és olyan sebességgel szabad megközelítenie, hogy a járművel, amennyiben szükséges, a gyalogos átkelőhely előtt meg is tudjon állni.”

Tehát összegezve: A gyalogos közlekedők biztonsága érdekében, és a lakossági igényeket felmérve, támogatom gyalogátkelőhely kijelölését a Budapest XVI. kerületében található Szlovák úton a Gusztáv és Baross utcákhoz, valamint javaslom gyalogátkelőhely kijelölését a Besztercebányai utcához is.

Kérem a tisztelt Bizottságot, hogy a gyalogátkelőhelyek kijelölésének indokoltságát tárgyalni és a határozati javaslatot elfogadni szíveskedjen.

### **HATÁROZATI JAVASLAT I.:**

Budapest Főváros XVI. ker. Önkormányzat Képviselő-testületének Közbiztonsági és Közlekedési Bizottsága indokoltnak tartja és támogatja, hogy a Budapest Közút Zrt. a Budapest XVI. kerületében található Szlovák úton a Gusztáv és Baross utcáknál kijelölt gyalogátkelőhelyeket létesítsen.

*Határidő:* 2020. január 20.

*Felelős:* Schaffer Viktor

(Elfogadása egyszerű szótöbbséget igényel.)

### **HATÁROZATI JAVASLAT II.:**

Budapest Főváros XVI. ker. Önkormányzat Képviselő-testületének Közbiztonsági és Közlekedési Bizottsága javasolja és indokoltnak tartja, hogy a Budapest XVI. kerületében található Szlovák úton a Besztercebányai utcánál is kerüljön kijelölésre egy gyalogátkelő.

*Határidő:* 2020. január 20.

*Felelős:* Schaffer Viktor

(Elfogadása egyszerű szótöbbséget igényel.)

Budapest, 2020. január 13.



Schaffer Viktor  
elnök

Mellékletek:


1.sz. melléklet: 120db aláírás (4x30db, A4es lapokon)

2.sz. melléklet: Budapest Közút Zrt. gyalogátkelő tervei a Gusztáv és Baross utcákhoz

Az előterjesztést szakmai szempontból ellenőri

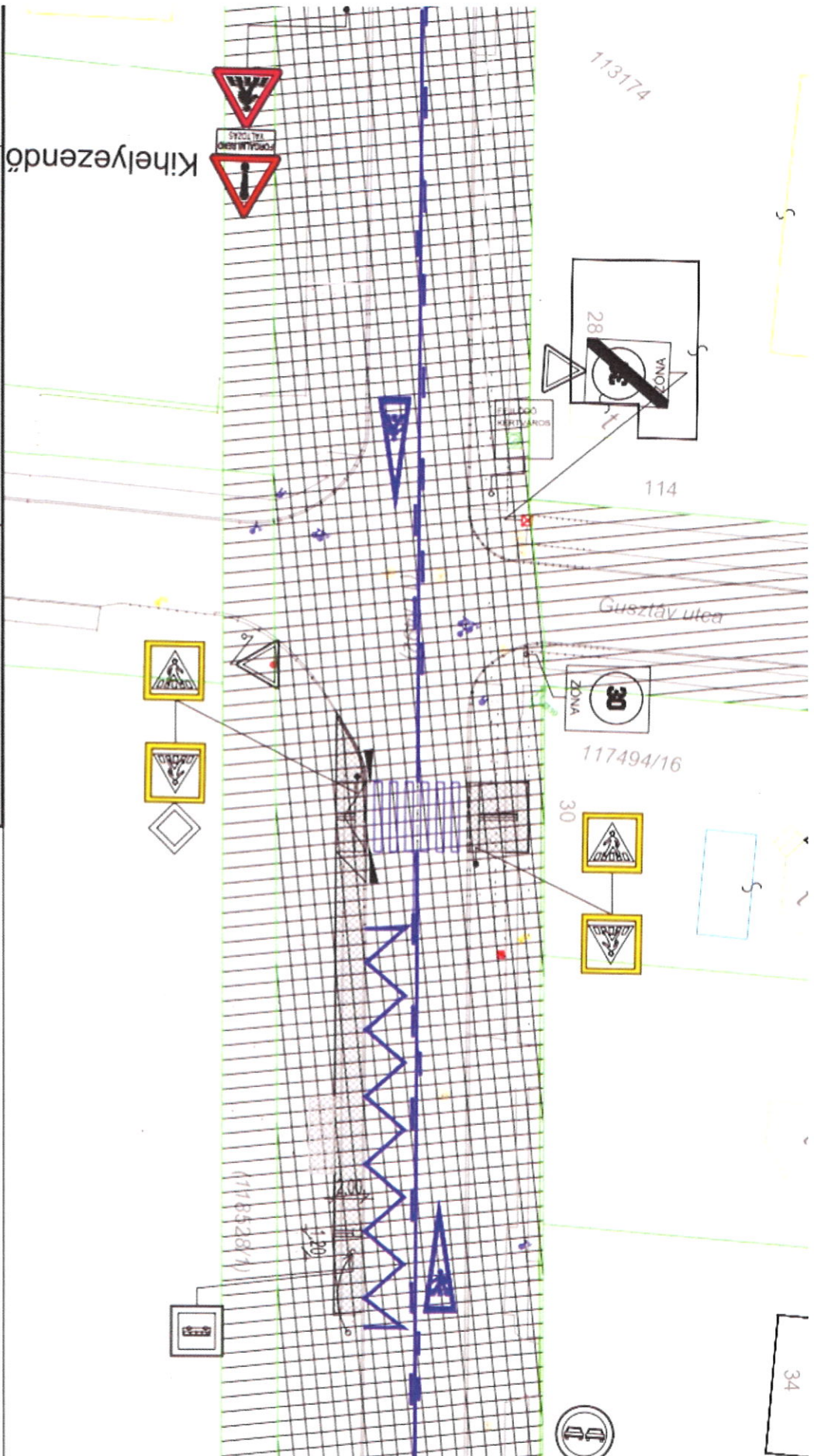
Az előterjesztést pénzügyi szempontból ellenőri

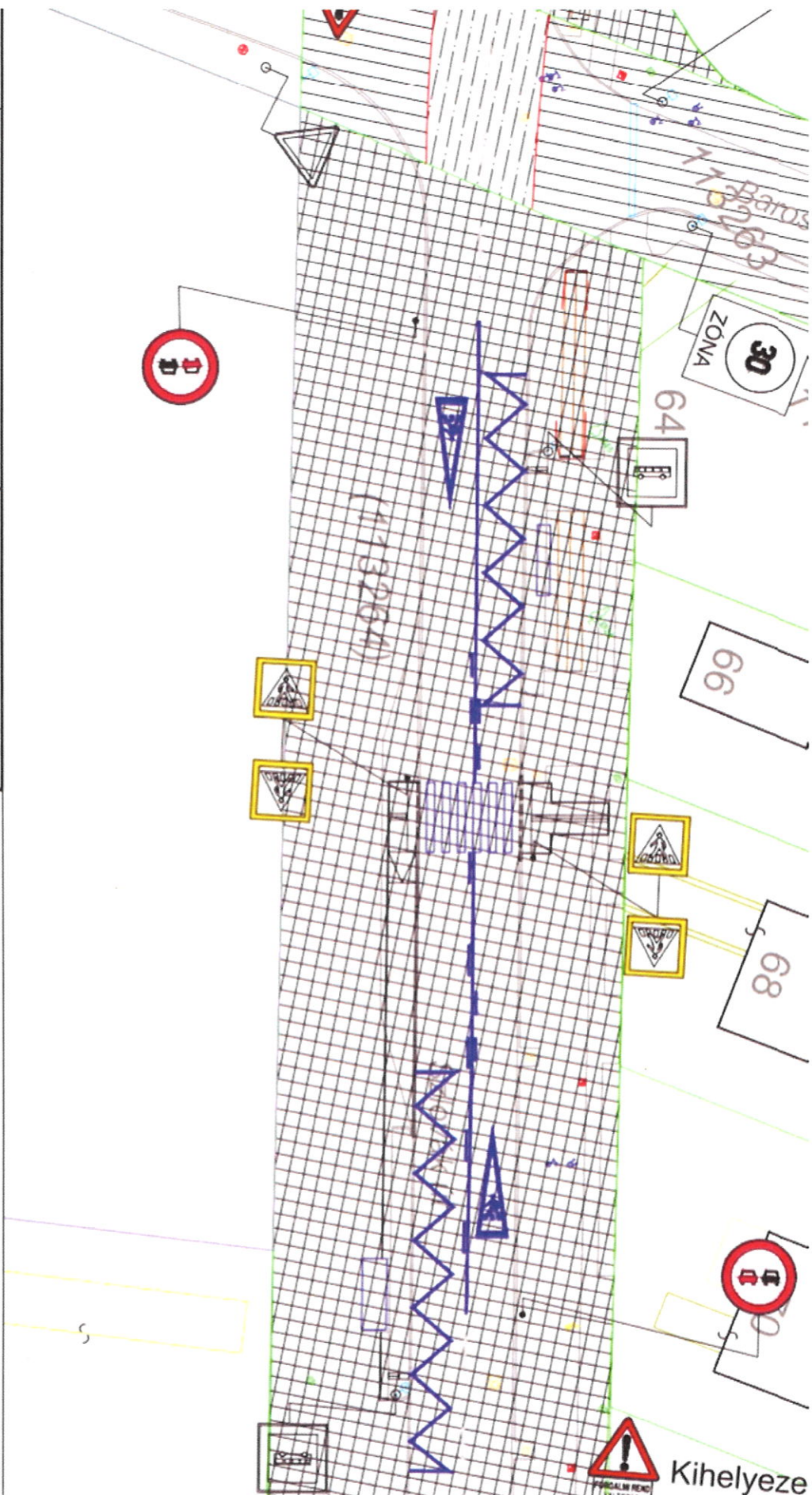
Az előterjesztést törvényességi szempontból ellenőri





Tárgy: helyszín:			
ÚTÉPÍTÉS		Egyesített terv	
Rajzszám:	Verziószám:	Méretarány:	
1891/1.8	V01	M=1:250	
11.	Rajzmozgások:	Tulajdonosi, Kezelői és Üzemeltetői lehatárolás	
2019.02.04.	Gyalogos átkelőhely létesítése Budapest, XVI. kerület Szlovák út - Gusztáv utca csomópontban		





Tárgy, helyszín:		Egyesített terv		
RÉPÍTÉS		Rajzszám:	Vázlat:	Méretarány:
191/1.9		U-02.2	V01.1	M=1:250
Gyalogos átkelőhely létesítése Budapest, XVI. kerület Szlovák út - Baross utca csomópontban		Tulajdonosi, Készítői és Üzemeltetői lehatárolás		
19.02.04.				