


2005. (...Xl...l...l...) BUDAPEST FŐVÁROS XVI. KERÜLETI
ÖNKORMÁNYZAT RENDELETE
1/A SZ. TÉRKÉPMELLÉKLET

JELMAGYARÁZAT

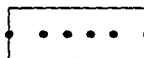


Érvényes szabályozási terv határa


KÖTELEZŐ SZABÁLYOZÁSI ELEMEEK



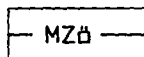
Tervezett szabályozási vonal



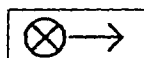
Építési övezet határa



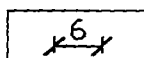
Építési hely határa



Megtartandó zöldfelület




Telken belüli kötelező fásítás



Szabályozási szélesség, méret megadása

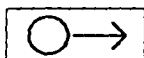
IRÁNYADÓ SZABÁLYOZÁSI ELEMEEK



Irányadó telekhatár



Irányadó megszüntető jel



Közterületi fásítás



Beépítési mód	Max. beépítés (%)	Max. szintterületi mutató
Max. építvény magasság (m)	Min. telek terület (m ²)	Min. zöldfelület (%)

BP. XVI. CSÖMÖRI ÚT - SEGESVÁR U. - BAROSS U. JÁNOS U. ÁLTAL HATÁROLT TERÜLET	SZ - 1
KERÜLETI SZABÁLYOZÁSI TERVE	
SZABÁLYOZÁSI TERVLAP	M= 1:1000
ÍV STÚDIÓ KFT. 1116. BP. VERBÉNA U. 3.	2005. SZEPT.
TERVEZŐK: M. DÚL ÉVA (TT2 01-1478/04) MAKRAI SÁNDOR (TT1 01-1486/01)	

1/B SZ. TÉRKÉPMELLÉKLET

KÉSZÜLT AZ ÁLLAMI ALAPADATOK FELHASZNÁLÁSÁVAL

